

平成 29 年度

花巻市街地通行量及び交通量調査 報告書

花巻商工会議所

## 目次

1. 調査概要 .....	2
2. 調査結果 .....	3
1) 全体の調査結果 .....	3
2) 地点ごとの調査結果 .....	23
(1) 中心商店街地区 .....	24
(2) 駅前周辺地区 .....	32
(3) 花北地区 .....	38
(4) 花南地区 .....	50
(5) 石鳥谷町・東和町・大迫町地区 .....	52
3. 資料編 .....	60
1) 時間帯ごとの通行量交通量の表 .....	60

## 1. 調査概要

平成29年7月2日(日)、3日(月)の2日間、花巻市内14地点、大迫町1地点、石鳥谷町1地点、東和町2地点で実施した。調査時間は午前7時30分から午後7時30分までの12時間、調査対象は[歩行者](自転車、バイク含)及び[自動車]の2つに分けて通行量及び交通量の調査を実施した。

調査日の天候は2日が曇りのち晴れ、3日が雨であった。尚、今年は調査日を昨年(7月3日、4日)とほぼ同時期に実施することができた。

なお、2日(日)に花巻駅の周辺で緑日イベントが行われた以外、他調査地点周辺ではイベントもなく平常の状況で実施することができた。

表1 調査場所一覧

No.	調査地点	地域
1	旧マルカンデパート前	上町
2	旧かんの靴店前	吹張町
3	やぶ屋前	吹張町
4	旧八百徳商店前	鍛冶町
5	宮沢新聞店前	末広町
6	旧NTT花巻前	大通り
7	辰巳屋前	大通り
8	ふれあい市民広場前	一日市
9	藤原写真館前	一日市
10	ラテン美容室前	坂本町
11	カメラのキタムラ前	小舟渡
12	CUT&PERM樹里前	桜台
13	na・te・mo前/サカモト薬局前	不動町
14	金澤秀晃税理士事務所前	星が丘
15	小さな百貨店ふらっと前	石鳥谷
16	旧花巻商工会議所東和支所前	東和
17	旧土澤まちかどふれあいセンター前	東和
18	花巻商工会議所大迫支所前	大迫

※調査地点の変更：平成23年度 御田屋町地区(廃止)、桜台地区(追加)、不動地区(追加)  
平成26年度 大通り二丁目地区(廃止)、星が丘地区(追加)

表2 経年の調査日と天気

No.	年度	休日	平日
1	平成17年度	7月3日(日) 曇り	7月4日(月) 曇りのち雨
2	平成18年度	7月2日(日) 雨	7月3日(月) 曇り
3	平成19年度	7月8日(日) 晴れ	7月9日(月) 晴れ
4	平成20年度	7月6日(日) 晴れ	7月7日(月) 曇り
5	平成21年度	7月5日(日) 曇り時々雨	7月6日(月) 晴れ
6	平成22年度	6月27日(日) 曇りのち雨	6月28日(月) 曇り時々雨
7	平成23年度	7月3日(日) 曇りのち雨	7月4日(月) 雨のち曇り
8	平成24年度	6月24日(日) 曇りのち雨	6月25日(月) 晴れ
9	平成25年度	6月23日(日) 曇りのち晴れ	6月24日(月) 晴れ
10	平成26年度	6月22日(日) 曇りのち雨	6月23日(月) 晴れ
11	平成27年度	6月28日(日) 曇りのち雨	6月29日(月) 晴れ
12	平成28年度	7月3日(日) 曇りのち晴れ	7月4日(月) 晴れ
13	平成29年度	7月2日(日) 曇り	7月3日(月) 雨

## 2. 調査結果

### 1) 全体の調査結果

<旧市町ごとの比較>

今回の調査結果について、市街地全体と中心市街地、旧3町における過去3か年の結果と比較したのが表3である。

表3 地区ごとの調査結果

調査日	区分	市街地区分	平成26年	平成27年	平成28年	平成29年	前々年比、前年比	
							H29/H27	H29/H28
休日	歩行者 (人)	市街地全体	6,931	5,286	4,441	5,674	107.3%	127.8%
		中心市街地	2,047	1,898	907	1,950	102.7%	215.0%
		大迫地区	253	191	178	152	79.6%	85.4%
		石鳥谷地区	256	125	164	182	145.6%	111.0%
		東和地区	228	150	225	241	160.7%	107.1%
	自動車 (台)	市街地全体	66,847	73,237	72,732	67,885	92.7%	93.3%
		中心市街地	14,689	15,546	13,462	13,695	88.1%	101.7%
		大迫地区	1,391	1,516	1,396	1,417	93.5%	101.5%
		石鳥谷地区	4,326	4,854	4,655	4,697	96.8%	100.9%
		東和地区	6,560	6,188	6,816	6,882	111.2%	101.0%
平日	歩行者 (人)	市街地全体	8,327	8,804	6,614	3,942	44.8%	59.6%
		中心市街地	1,962	2,571	1,604	1,383	53.8%	86.2%
		大迫地区	427	797	373	229	28.7%	61.4%
		石鳥谷地区	482	468	356	239	51.1%	67.1%
		東和地区	578	512	462	265	51.8%	57.4%
	自動車 (台)	市街地全体	76,532	83,727	81,110	77,339	92.4%	95.4%
		中心市街地	17,772	19,253	17,209	18,267	94.9%	106.1%
		大迫地区	1,923	2,327	2,024	1,939	83.3%	95.8%
		石鳥谷地区	6,418	6,707	6,538	6,418	95.7%	98.2%
		東和地区	7,749	8,168	7,974	7,398	90.6%	92.8%

注 市街地全体は、旧花巻市の区域を指す。(大迫・石鳥谷・東和地区は平成21年度から実施)  
中心市街地は、旧花巻市上町、鍛冶町、吹張町の3地区としている。

#### 【花巻地区】

全体の通行量・交通量の傾向としては、市街地全体の歩行者通行量の前年比増減は、休日で27.8%増加、平日では41.4%減少している。自動車交通量は休日で6.7%、平日で4.6%減少している。

中心市街地の歩行者通行量は休日で115%増加、平日で13.8%減少している。

中心市街地では昨年調査時閉店となっていたマルカン百貨店が、今年2月に復活したことによる集客が影響したと考えられる。

また、市街地全体の平日の歩行者の減少の原因としては調査当日が大雨ということもあり徒歩や自転車での外出を控えた人が多かったためと考えられる。

#### 【大迫地区】

大迫地区の調査地点は昨年と同様に、花巻商工会議所大迫支所前で、直近に仲町交差点があり、国道396号線バイパスに通じる3方向が交差する地点に位置している。バイパス以外の大迫地域中心市街地では最も交差点が多い地点となっている。

歩行者通行量の前年比増減は、休日で△14.6%、平日では△38.6%とどちらも減少した。平日に大きく減少した理由は調査当日が大雨で徒歩や自転車での外出を避けたためと考えられる。

自動車交通量の前年比増減は、休日で1.5%増加、平日で4.2%減少となり昨年と同程度であった。

#### 【石鳥谷地区】

石鳥谷地区の調査地点は昨年と同様に、地区内の中心商店街にある「小さな百貨店ぶらっと前」で実施した。

歩行者通行量の前年比増減は、休日で11.0%増加、平日で32.9%減少した。

自動車交通量の前年比増減は、休日で0.9%増加、平日で1.8%減少したが昨年と同程度であった。

平日の歩行者通行量の減少は、大雨により徒歩や自転車での外出を避けたためと考えられる。

#### 【東和地区】

東和地区の調査地点は昨年と同様に、「旧花巻商工会議所東和支所前」と「旧土澤まちかどふれあいセンター前」の2カ所とした。

歩行者通行量の前年比増減は、休日で7.1%増加し、平日で42.6%減少した。

自動車交通量の前年比増減は、休日で1.0%増加し、平日で7.2%減少したが昨年と同程度であった。

平日の歩行者通行量の減少は、大雨により徒歩や自転車での外出を避けたためと考えられる。

### <地区ごとの結果の比較>

今回の調査結果と前々年・前年の調査結果を比較した表4(12ページ)、表5(20ページ)から、調査地点をまとめた地区および地点ごとの前年との比較を抜き出した。

#### ○歩行者等の通行量

##### 【中心商店街地区(上町、吹張町、鍛冶町)】

調査箇所…①旧マルカンドパート前、②旧かんの靴店前、③やぶ屋前、④旧八百徳商店前

(休日)：対象地点での通行量の合計は1,950人、前年比は215.0%(+115.0%)となった。

4地点の内「旧マルカンドパート前」1,352人(+240.4%)と「旧かんの靴店前」297人(+28.0%)の2地点でそれぞれ増加している。

「やぶ屋前」134人(△29.5%)、「旧八百徳商店前」167人(△6.2%)の2地点で減少している。

(平日)：対象地点での通行量の合計は1,383人、前年比は86.2%(△13.8%)となった。

4地点の内「旧マルカンドパート前」784人(+27.1%)は増加しているが、

「旧かんの靴店前」291人(△17.3%)、「やぶ屋前」159人(△36.4%)、「旧八百徳商店前」149人(△61.3%)の3地点で減少している。

(考察)：中心商店街地区の歩行者通行量の減少について、昨年度は昨年6月の旧マルカンドパートの閉店による商店街中心地への集客の落ち込みにより大幅に通行量が減少した。しかし、今年2月マルカン百貨店の再開により商店街中心地への集客が戻ったため昨年を大きく上回ったといえる。

また、今年度は平日の調査時に大雨が降ったことによる外出者の減少も影響したため平日の歩行者通行量が減少したと考えられる。

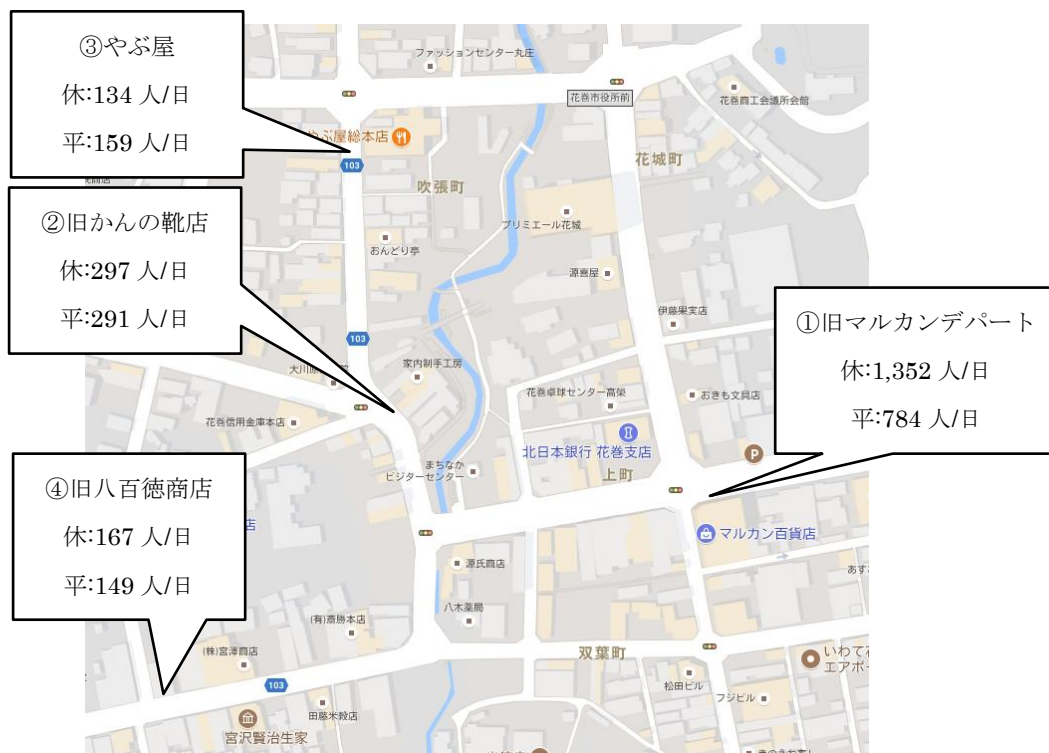


図1 中心商店街地区の通行量

【駅前周辺地区（末広町、大通り一丁目）】

調査箇所…⑤宮沢新聞店前、⑥旧 NTT 花巻前、⑦辰巳屋前

（休日）：対象地点での通行量の合計は 990 人、前年比は 108.6%(+8.6%)となった。

3 地点の内「旧 NTT 花巻前」495 人(+20.1%)、「辰巳屋前」351 人(+11.1%)の 2 地点は増加しているが、「宮沢新聞店前」144 人(△21.7%)は減少している。

（平日）：対象地点での通行量の合計は 1,031 人、前年比は 68.6%(△31.4%)となった。

3 地点の内「宮沢新聞店前」203 人(△45.3%)、「旧 NTT 花巻前」586 人(△20.2%)、「辰巳屋前」242 人(△39.2%)となり 3 地点全てで減少している。

（考察）：駅前周辺地区全体として休日はほぼ前年並みとなった。

平日では地区内 3 カ所の調査地点の全てで減少しているが、他地区の調査結果と同様に調査当日の大雨が外出を妨げたためと考えられる。

また、2 日(日)に旧 NTT 花巻前と辰巳屋前の周辺で縁日イベントが行われたことが休日の歩行者数が増加につながったと考えられる。

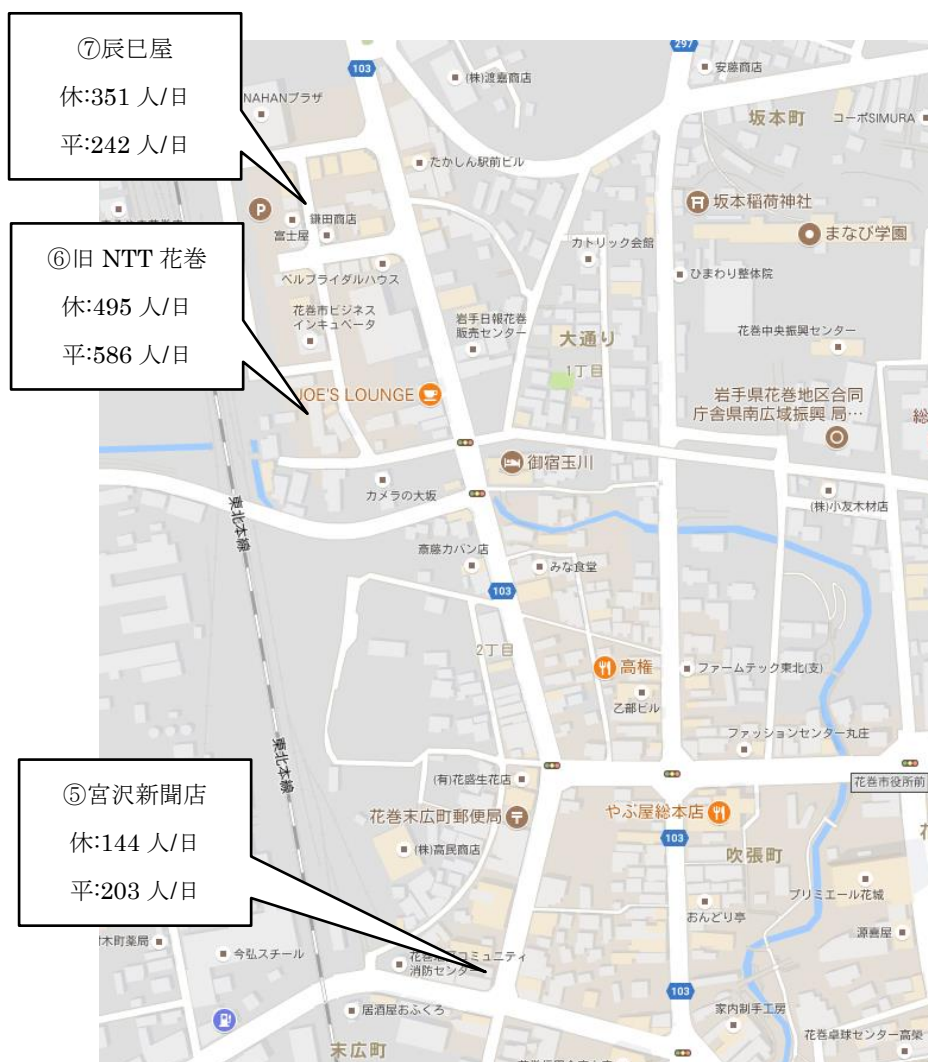


図 2 駅前周辺地区の通行量

【花北地区（一日市、小舟渡、坂本町、桜台、星が丘）】

調査箇所…⑧ふれあい市民広場前、⑨藤原写真館前、⑩カメラのキタムラ前、⑪ラテン美容室前、  
⑫CUT&PERM 樹里前、⑬金澤秀晃税理士事務所前

(休日)：対象地点での通行量の合計は 2,321 人、前年比は 102.7%(+2.7%)となった。

6 地点の内の「ふれあい市民広場前」209 人(+3.0%)、「藤原写真館前」392 人(+19.1%)、「金澤秀晃税理士事務所前」638 人(+23.6%)の 3 地点で増加し、「カメラのキタムラ前」244 人(△7.2%)、「ラテン美容室前」328 人(△16.3%)、「CUT&PERM 樹里前」510 人(△8.6%)の 3 地点で減少している。

(平日)：対象地点での通行量の合計は 1,367 人、前年比は 44.4%(△55.6%)となった。

6 地点の内「ふれあい市民広場前」158 人(△61.5%)、「藤原写真館前」237 人(△61.8%)、「カメラのキタムラ前」249 人(△12.0%)、「ラテン美容室前」170 人(△65.3%)、「CUT&PERM 樹里前」222 人(△66.5%)、「金澤秀晃税理士事務所前」331 人(△46.3%)の全 6 地点で減少している。

(考察)：花北地区全体では、休日は平年並みだったが、平日はカメラのキタムラ前を除いて 4 割以上の減少となった。さらに金澤秀晃税理士事務所前以外の 4 地点では 6 割以上の減少となった。通行量の減少の理由としては当日の大雨による学生の徒歩や自転車での通学が減ったことが要因と考えられる。



図3 花北地区(イトーヨーカドー周辺)の通行量





図4 花北地区(花巻駅北西部)の通行量

## 【花南地区（不動）】

調査箇所…na・te・mo 前/サカモト薬局前

（休日）：対象地点での通行量は 413 人、前年比は 114.4%(+14.4%)で増加している。

（平日）：対象地点での通行量は 161 人、前年比は 37.9%(△62.1%)で減少している。

（考察）：休日は1割ほど増加しているが概ね平年並みといえる。

平日は前年比で6割減少している。これも他地区と同様に大雨により徒歩等での外出が減少したためと考えられる。



図5 花南地区(不動)の通行量

【石鳥谷町・東和町・大迫町地区】

調査箇所…⑮小さな百貨店ぶらっと前、⑯旧花巻商工会議所東和支所前、⑰旧土澤まちかどふれあいセンター前、⑱花巻商工会議所大迫支所前

(休日)：対象地点での通行量の合計は 575 人、前年比は 101.4%(+1.4%)とで増加した。

4 地点の内「小さな百貨店ぶらっと前」182 人(+11.0%)、「旧花巻商工会議所東和支所前」129(+9.3%)、「旧土澤まちかどふれあいセンター前」112 人(+4.7%)の 3 地点で増加し、「花巻商工会議所大迫支所前」152 人(△14.6%)の 1 地点で減少している。

(平日)：対象地点での通行量の合計は 733 人、前年比は 61.5%(△38.5%)となった。

4 地点の内「小さな百貨店ぶらっと前」239 人(△32.9%)、「旧花巻商工会議所東和支所前」97 人(△58.0%)、「旧土澤まちかどふれあいセンター前」168 人(△27.3%)、「花巻商工会議所大迫支所前」229 人(△38.6%)の 4 地点全てで減少した。

(考察)：平日の歩行者通行量は全ての地点で減少している。

当日の大雨による徒歩等での外出を控えたためであると考えられる。



図 6 石鳥谷地区の通行量



図7 東和地区の通行量



図8 大迫地区の通行量

表4 前々年比・前年比（歩行者・自転車・バイク）

町名	調査地点	休日					平日				
		H27	H28	H29	増減(%)		H27	H28	H29	増減(%)	
					H29/H27	H29/H28				H29/H27	H29/H28
上町	旧マルカンデパート前	1,189	307	1,352	113.7%	440.4%	1,255	617	784	62.5%	127.1%
吹張町	旧かんの靴店前	311	232	297	95.5%	128.0%	518	352	291	56.2%	82.7%
	やぶ屋前	206	190	134	65.0%	70.5%	305	250	159	52.1%	63.6%
鍛冶町	旧八百徳商店前	192	178	167	87.0%	93.8%	493	385	149	30.2%	38.7%
<b>中心商店街地区合計</b>		1,898	907	1,950	102.7%	215.0%	2,571	1,604	1,383	53.8%	86.2%
末広町	宮沢新聞店前	162	184	144	88.9%	78.3%	438	371	203	46.3%	54.7%
大通り一丁目	旧NTT花巻前	383	412	495	129.2%	120.1%	864	734	586	67.8%	79.8%
	辰巳屋前	295	316	351	119.0%	111.1%	331	398	242	73.1%	60.8%
<b>駅前周辺地区合計</b>		840	912	990	117.9%	108.6%	1,633	1,503	1,031	63.1%	68.6%
一日市	ふれあい市民広場前	281	203	209	74.4%	103.0%	593	410	158	26.6%	38.5%
	藤原写真館前	287	329	392	136.6%	119.1%	651	621	237	36.4%	38.2%
小舟渡	カメラのキタムラ前	220	263	244	110.9%	92.8%	606	283	249	41.1%	88.0%
坂本町	ラテン美容室前	520	392	328	63.1%	83.7%	687	490	170	24.7%	34.7%
桜台	CUT&PERM樹里前	594	558	510	85.9%	91.4%	855	662	222	26.0%	33.5%
星が丘	金澤秀晃税理士事務所前	383	516	638	166.6%	123.6%	646	616	331	51.2%	53.7%
<b>花北地区合計</b>		2,285	2,261	2,321	101.6%	102.7%	4,038	3,082	1,367	33.9%	44.4%
不動	na・te・mo前/サカモト薬局前	263	361	413	157.0%	114.4%	562	425	161	28.6%	37.9%
<b>花南地区合計</b>		263	361	413	157.0%	114.4%	562	425	161	28.6%	37.9%
石鳥谷町	小さな百貨店ぶらっと前	125	164	182	145.6%	111.0%	468	356	239	51.1%	67.1%
東和町	旧花巻商工会議所東和支所前	49	118	129	263.3%	109.3%	253	231	97	38.3%	42.0%
	旧土澤まちかどふれあいセンター前	101	107	112	110.9%	104.7%	259	231	168	64.9%	72.7%
大迫町	花巻商工会議所大迫支所前	191	178	152	79.6%	85.4%	797	373	229	28.7%	61.4%
<b>石鳥谷町・東和町・大迫町地区合計</b>		466	567	575	123.4%	101.4%	1,777	1,191	733	41.2%	61.5%
<b>合計</b>		5,752	5,008	6,249	108.6%	124.8%	10,581	7,805	4,675	44.2%	59.9%

○自動車の交通量

【中心商店街地区（上町、吹張町、鍛冶町）】

調査箇所…①旧マルカンドパート前、②旧かんの靴店前、③やぶ屋前、④旧八百徳商店前

(休日)：対象地点での交通量の合計は 13,695 台、前年比は 101.7%(+1.7%)で増加となった。

4 地点の内、「旧マルカンドパート前」4,081 台(+4.0%)、「やぶ屋前」4,202 台(1.3%)、「旧八百徳商店前」2,827 台(+1.8%)の 3 地点で増加しているが、「旧かんの靴店前」2,585 台( $\Delta$ 0.2%)の 1 地点で減少している。

(平日)：対象地点での交通量の合計は 18,267 台、前年比は 106.1%(+6.1%)で増加となった。

4 地点の内「マルカンドパート前」5,477 台(+6.2%)、「旧かんの靴店前」5,609 台(+13.2%)、「やぶ屋前」3,353 台(+5.7%)の 3 地点で増加したが、「旧八百徳商店前」3,828 台( $\Delta$ 2.3%)の 1 地点で減少している。

(考察)：中心商店街地区全体として概ね昨年と同様の結果となった。

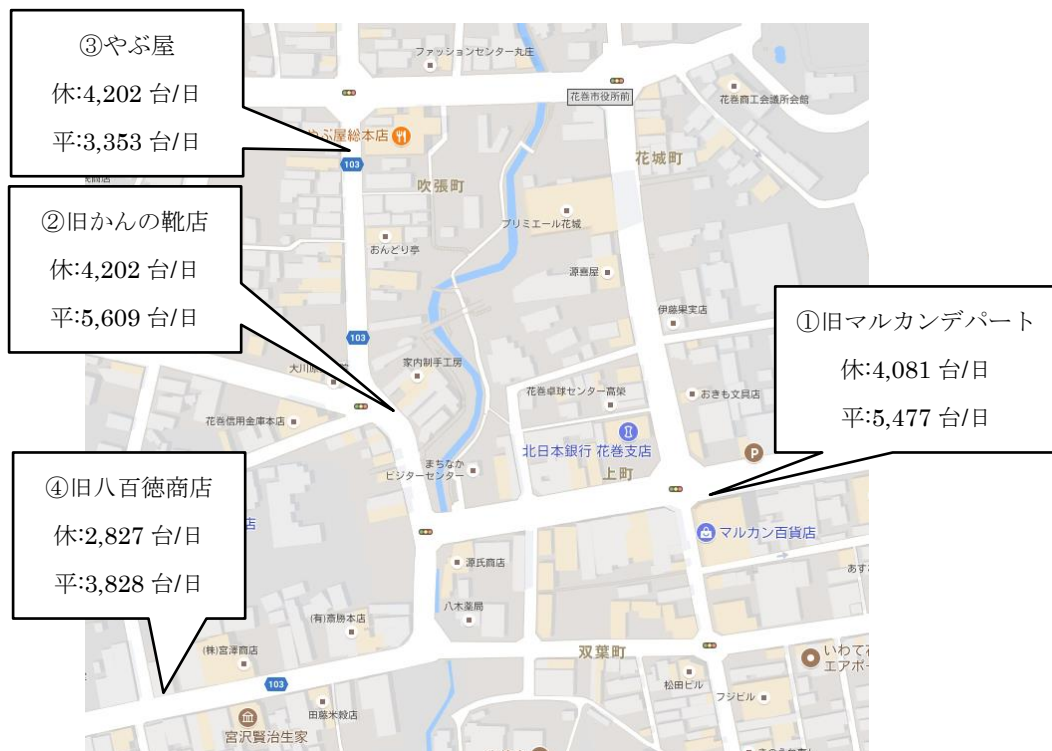


図9 中心商店街地区の交通量

【駅前周辺地区（末広町、大通り一丁目）】

調査箇所…⑤宮沢新聞店前、⑥旧 NTT 花巻前、⑦辰巳屋前

(休日)：対象地点での交通量の合計は 4,698 台、前年比は 85.4%( $\Delta$ 14.6%)となった。

3 地点の内「宮沢新聞店前」1,832 台( $\Delta$ 16.1%)、「旧 NTT 花巻前」2,753 台( $\Delta$ 13.4%)、「辰巳屋前」113 台( $\Delta$ 19.3%)と 3 地点すべてで減少している。

(平日)：対象地点での交通量の合計は 7,428 台、前年比は 103.2%(+3.2%)となった。

3 地点の内「宮沢新聞店前」3,486 台(+4.6%)、「旧 NTT 花巻前」3,814 台(+3.2%)の 2 地点で増加し、「辰巳屋前」128 台( $\Delta$ 24.3%)の 1 地点で減少している。

(考察)：休日は調査地点のすべてで減少している。



図 10 駅前周辺地区の交通量

【花北地区（一日市、小舟渡、坂本町、桜台、星が丘）】

調査箇所…⑧ふれあい市民広場前、⑨藤原写真館前、⑩カメラのキタムラ前、⑪ラテン美容室前、  
⑫CUT&PERM 樹里前、⑬金澤秀晃税理士事務所前

(休日)：対象地点での交通量の合計は 38,908 台、前年比は 92.1%(△7.9%)となった。

6 地点の内「ふれあい市民広場前」4,214 台(△4.5%)、「藤原写真館前」6,628 台(△3.5%)、「カメラのキタムラ前」5,812 台(△12.9%)、「ラテン美容室前」3,569 台(△15.7%)、「CUT&PERM 樹里前」10,238 台(△7.6%)、「金澤秀晃税理士事務所前」8,447 台(△5.7%)の全 6 地点で減少している。

(平日)：対象地点での交通量の合計は 40,590 台、前年比は 90.9%(△9.1%)となった。

6 地点の内「金澤秀晃税理士事務所前」8,163 台(+1.1%)の 1 地点で増加し、「ふれあい市民広場前」3,080 台(△51.4%)、「藤原写真館前」7,983 台(△3.6%)、「カメラのキタムラ前」5,987 台(△1.5%)、「ラテン美容室前」4,445 台(△4.6%)、「CUT&PERM 樹里前」10,932 台(△2.4%)の 5 地点で減少している。

(考察)：花北地区全体ではやや減少しているがほぼ昨年と同様の結果となった。

ただ、平日の「ふれあい市民広場前」は 5 割と大幅に減少している。これは、大雨の影響により送迎などのために一日市商店街を通過せずに、カメラのキタムラや市役所方面から駅方面に抜けた車が多かったためと考えられる。



図 11 花北地区(イトーヨーカドー周辺)の交通量





図 12 花北地区(花巻駅北西部)の交通量

【花南地区（不動）】

調査箇所…⑭na・te・mo 前/サカモト薬局前

(休日)：対象地点での交通量の合計は 10,584 台、前年比は 91.7%(△8.3%)で減少している。

(平日)：対象地点での交通量の合計は 11,054 台、前年比は 91.6%(△8.4%)で減少している。

(考察)：休日と平日で減少しているが、ほぼ昨年と同様となった。



図 13 花南地区(不動)の交通量

【石鳥谷町・東和町・大迫町地区】

調査箇所…⑮小さな百貨店ぶらっと前、⑯旧花巻商工会議所東和支所前、⑰旧土澤まちかどふれあいセンター前、⑱花巻商工会議所大迫支所前

(休日)：対象地点での交通量の合計は 12,996 台、前年比は 101.0%(+1.0%)となった。

4 地点の内「小さな百貨店ぶらっと前」4,697 台(+0.9%)、「旧土澤まちかどふれあいセンター前」1,622 台(+4.7%)、「花巻商工会議所大迫支所前」1,417 台(+1.5%)の 2 地点で増加し、「旧花巻商工会議所東和支所前」5,260 台(△0.1%)の 1 地点で減少している。

(平日)：対象地点での交通量の合計は 15,755 台、前年比は 95.3%(△4.7%)となった。

4 地点の内「小さな百貨店ぶらっと前」6,418 台(△1.8%)、「旧花巻商工会議所東和支所前」5,392 台(△9.5%)、「旧土澤まちかどふれあいセンター前」2,006 台(△0.3%)、「花巻商工会議所大迫支所前」1,939 台(△4.2%)の 4 地点すべてで減少した。

(考察)：休日、平日ともにほぼ昨年と同様となった。



図 14 石鳥谷地区の交通量



図 15 東和地区の交通量



図 16 大迫地区の交通量

表5 前々年比・前年比（自動車）

町名	調査地点	休日					平日				
		H27	H28	H29	増減(%)		H27	H28	H29	増減(%)	
					H29/H27	H29/H28				H29/H27	H29/H28
上町	旧マルカンデパート前	4,426	3,924	4,081	92.2%	104.0%	5,817	5,159	5,477	94.2%	106.2%
吹張町	旧かんの靴店前	4,678	4,210	4,202	89.8%	99.8%	5,754	4,957	5,609	97.5%	113.2%
	やぶ屋前	2,903	2,551	2,585	89.0%	101.3%	3,293	3,173	3,353	101.8%	105.7%
鍛冶町	旧八百徳商店前	3,539	2,777	2,827	79.9%	101.8%	4,389	3,920	3,828	87.2%	97.7%
<b>中心商店街地区合計</b>		15,546	13,462	13,695	88.1%	101.7%	19,253	17,209	18,267	94.9%	106.1%
末広町	宮沢新聞店前	2,572	2,183	1,832	71.2%	83.9%	3,519	3,333	3,486	99.1%	104.6%
大通り一丁目	旧NTT花巻前	3,386	3,179	2,753	81.3%	86.6%	4,111	3,694	3,814	92.8%	103.2%
	辰巳屋前	180	140	113	62.8%	80.7%	162	169	128	79.0%	75.7%
<b>駅前周辺地区合計</b>		6,138	5,502	4,698	76.5%	85.4%	7,792	7,196	7,428	95.3%	103.2%
一日市	ふれあい市民広場前	4,630	4,413	4,214	91.0%	95.5%	6,496	6,340	3,080	47.4%	48.6%
	藤原写真館前	7,320	6,869	6,628	90.5%	96.5%	7,858	8,280	7,983	101.6%	96.4%
小舟渡	カメラのキタムラ前	6,802	6,669	5,812	85.4%	87.1%	6,071	6,079	5,987	98.6%	98.5%
坂本町	ラテン美容室前	5,028	4,232	3,569	71.0%	84.3%	5,073	4,657	4,445	87.6%	95.4%
桜台	CUT&PERM樹里前	10,053	11,081	10,238	101.8%	92.4%	9,866	11,198	10,932	110.8%	97.6%
星が丘	金澤秀見税理士事務所前	6,777	8,960	8,447	124.6%	94.3%	8,944	8,077	8,163	91.3%	101.1%
<b>花北地区合計</b>		40,610	42,224	38,908	95.8%	92.1%	44,308	44,631	40,590	91.6%	90.9%
不動	na+te+mo前/サカモト薬局前	10,943	11,544	10,584	96.7%	91.7%	12,374	12,074	11,054	89.3%	91.6%
<b>花南地区合計</b>		10,943	11,544	10,584	96.7%	91.7%	12,374	12,074	11,054	89.3%	91.6%
石鳥谷町	小さな百貨店ぶらっと前	4,854	4,655	4,697	96.8%	100.9%	6,707	6,538	6,418	95.7%	98.2%
東和町	旧花巻商工会議所東和支所前	4,762	5,267	5,260	110.5%	99.9%	6,034	5,961	5,392	89.4%	90.5%
	旧土澤まちかどふれあいセンター前	1,426	1,549	1,622	113.7%	104.7%	2,134	2,013	2,006	94.0%	99.7%
大迫町	花巻商工会議所大迫支所前	1,516	1,396	1,417	93.5%	101.5%	2,327	2,024	1,939	83.3%	95.8%
<b>石鳥谷町・東和町・大迫町地区合計</b>		12,558	12,867	12,996	103.5%	101.0%	17,202	16,536	15,755	91.6%	95.3%
<b>合計</b>		73,237	72,732	67,885	92.7%	93.3%	83,727	81,110	77,339	92.4%	95.4%

#### ＜旧花巻市調査地区10年前比較＞

前年対比では微増・微減で推移しているが、10年前の平成19年度の通行量・交通量を今年度調査の数値で対比すると大幅に変化している。

今年度の調査を実施した全地点のうち、11か所は10年前にも同地点で調査を行っており、表6(22ページ)に通行量・交通量ならびに対比をまとめた。

#### ○旧花巻市市街地（中心商店街地区、駅前周辺地区、花北地区）

休日：歩行者等の通行量は44.5%減少、自動車の交通量は18.1%減少している。

平日：歩行者等の通行量は64.4%減少、自動車の交通量は17.6%減少している。

通行量、交通量ともに10年前と比較すると減少している。特に、通行量は休日がほぼ半数、平日は6割も減少している。平日については今回の調査当日の大雨ということもあったが、人口減少や高齢化等により徒歩や自転車等での外出が減少していることも原因として考えられる。

#### ○中心商店街地区（上町、吹張町、鍛冶町）

休日：歩行者等の通行量は41.1%減少、自動車の交通量は22.8%減少している。

平日：歩行者等の通行量は65.7%減少、自動車の交通量は13.2%減少している。

#### ○駅前周辺地区（末広町、大通り一丁目）

休日：歩行者等の通行量は25.8%減少、自動車の交通量は22.6%減少している。

平日：歩行者等の通行量は49.8%減少、自動車の交通量は17.1%減少している。

#### ○花北地区（一日市、小舟渡、坂本町）

休日：歩行者等の通行量は57.7%減少、自動車の交通量は14.2%減少している。

平日：歩行者等の通行量は72.8%減少、自動車の交通量は21.1%減少している。

表6 10年前の数値と対比

対象	町名	調査地点	休日			平日			
			H19	H29	増減(%)	H19	H29	増減(%)	
					H29/H19			H29/H19	
歩行者等	上町	旧マルカンデパート前	1,178	1,352	114.8%	1461	784	53.7%	
	吹張町	旧かんの靴店前	741	297	40.1%	951	291	30.6%	
		やぶ屋前	566	134	23.7%	699	159	22.7%	
	鍛冶町	旧八百徳商店前	824	167	20.3%	923	149	16.1%	
	<b>中心商店街地区合計</b>		<b>3,309</b>	<b>1,950</b>	<b>58.9%</b>	<b>4,034</b>	<b>1,383</b>	<b>34.3%</b>	
	末広町	宮沢新聞店前	330	144	43.6%	497	203	40.8%	
	大通り一丁目	旧NTT花巻前	510	495	97.1%	778	586	75.3%	
		辰巳屋前	495	351	70.9%	778	242	31.1%	
	<b>駅前周辺地区合計</b>		<b>1,335</b>	<b>990</b>	<b>74.2%</b>	<b>2,053</b>	<b>1,031</b>	<b>50.2%</b>	
	一日市	ふれあい市民広場前	443	209	47.2%	504	158	31.3%	
		藤原写真館前	749	392	52.3%	764	237	31.0%	
	小舟渡	カメラのキタムラ前	667	244	36.6%	714	249	34.9%	
	坂本町	ラテン美容室前	913	328	35.9%	1007	170	16.9%	
	<b>花北地区合計</b>		<b>2,772</b>	<b>1,173</b>	<b>42.3%</b>	<b>2,989</b>	<b>814</b>	<b>27.2%</b>	
	<b>合計</b>		<b>7,416</b>	<b>4,113</b>	<b>55.5%</b>	<b>9,076</b>	<b>3,228</b>	<b>35.6%</b>	
	自動車	上町	旧マルカンデパート前	5,181	4,081	78.8%	6561	5,477	83.5%
		吹張町	旧かんの靴店前	5,654	4,202	74.3%	6593	5,609	85.1%
やぶ屋前			3,492	2,585	74.0%	3930	3,353	85.3%	
鍛冶町		旧八百徳商店前	3,187	2,827	88.7%	3965	3,828	96.5%	
<b>中心商店街地区合計</b>		<b>17,514</b>	<b>13,695</b>	<b>78.2%</b>	<b>21,049</b>	<b>18,267</b>	<b>86.8%</b>		
末広町		宮沢新聞店前	2,571	1,832	71.3%	3,870	3,486	90.1%	
大通り一丁目		旧NTT花巻前	3,354	2,753	82.1%	4,953	3,814	77.0%	
		辰巳屋前	141	113	80.1%	141	128	90.8%	
<b>駅前周辺地区合計</b>		<b>6,066</b>	<b>4,698</b>	<b>77.4%</b>	<b>8,964</b>	<b>7,428</b>	<b>82.9%</b>		
一日市		ふれあい市民広場前	4,723	4,214	89.2%	6,786	3,080	45.4%	
		藤原写真館前	7,505	6,628	88.3%	8,883	7,983	89.9%	
小舟渡		カメラのキタムラ前	6,728	5,812	86.4%	6,393	5,987	93.6%	
坂本町		ラテン美容室前	4,610	3,569	77.4%	5,182	4,445	85.8%	
<b>花北地区合計</b>		<b>23,566</b>	<b>20,223</b>	<b>85.8%</b>	<b>27,244</b>	<b>21,495</b>	<b>78.9%</b>		
<b>合計</b>		<b>47,146</b>	<b>38,616</b>	<b>81.9%</b>	<b>57,257</b>	<b>47,190</b>	<b>82.4%</b>		

## 2) 地点ごとの調査結果

地点ごとの調査結果のまとめ方において、今年度から時間帯ごとの歩行者等通行量と自動車交通量のグラフに昨年度の調査結果を点線で追加した。

これを行うことで、時間ごとの通行量および交通量の大きな流れや、昨年との変化を比較しやすくなった。

また、今年度も経年の比較グラフに過去 10 年間ごとの平均値を折れ線グラフにて表示している。



(1) 中心商店街地区

①旧マルカンデパート前（中心商店街地区）

時間帯ごとの推移では、平日は11時台から12時台まで最も多い、休日は11時台から14時台までがピークとなっている。

また、昨年と比較すると平日休日共にほぼ全ての時間帯で今年の通行量の方が多い。

特に休日は昨年よりも大幅に増加しているが、これは今年2月のマルカンビル再開が大きく寄与していると考えられる。

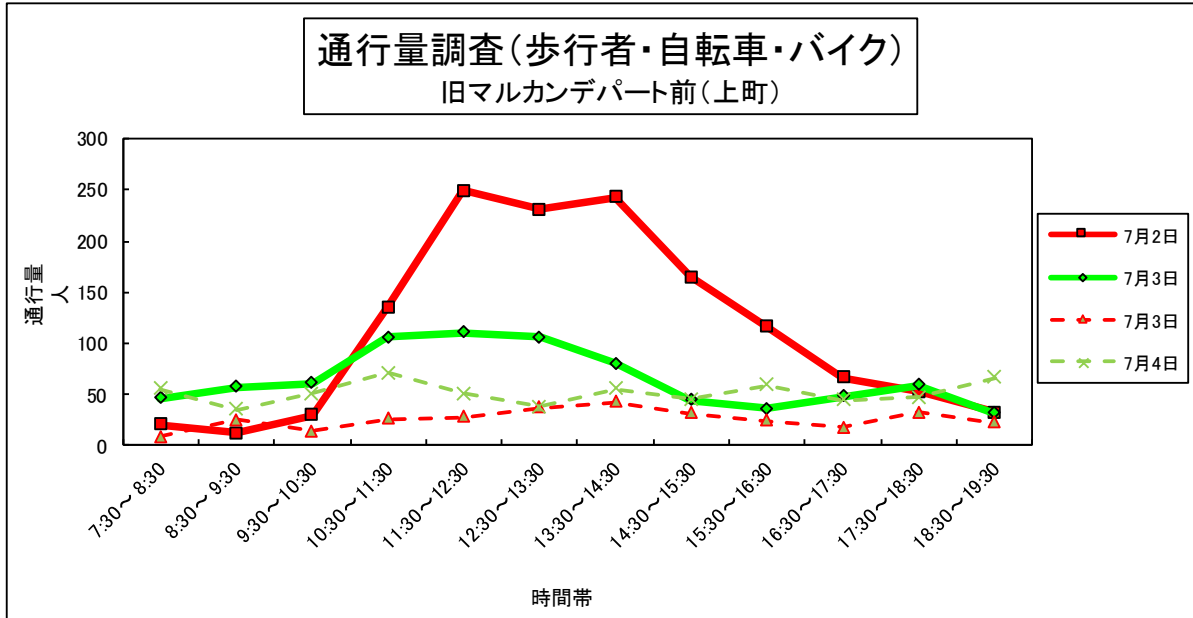


図 17 時間帯ごとの歩行者等通行量（旧マルカンデパート前）

経年での歩行者通行量を見ると、平均値は平日休日ともに近年下降傾向にある。

しかし、今年の休日の通行量は過去10年で最も多く、大雨となった平日でも昨年の通行量より多い。

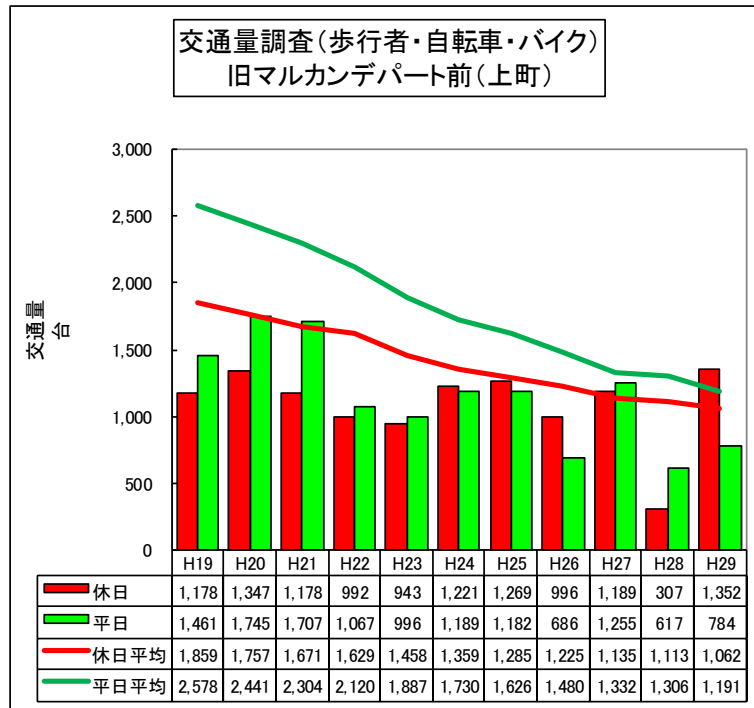


図 18 経年歩行者等通行量（旧マルカンデパート前）

自動車交通量の時間帯ごとの推移では、ほぼ一日を通して平日の方が休日を上回った。  
また、前年と比較すると一日を通して交通量の傾向に変化はない。

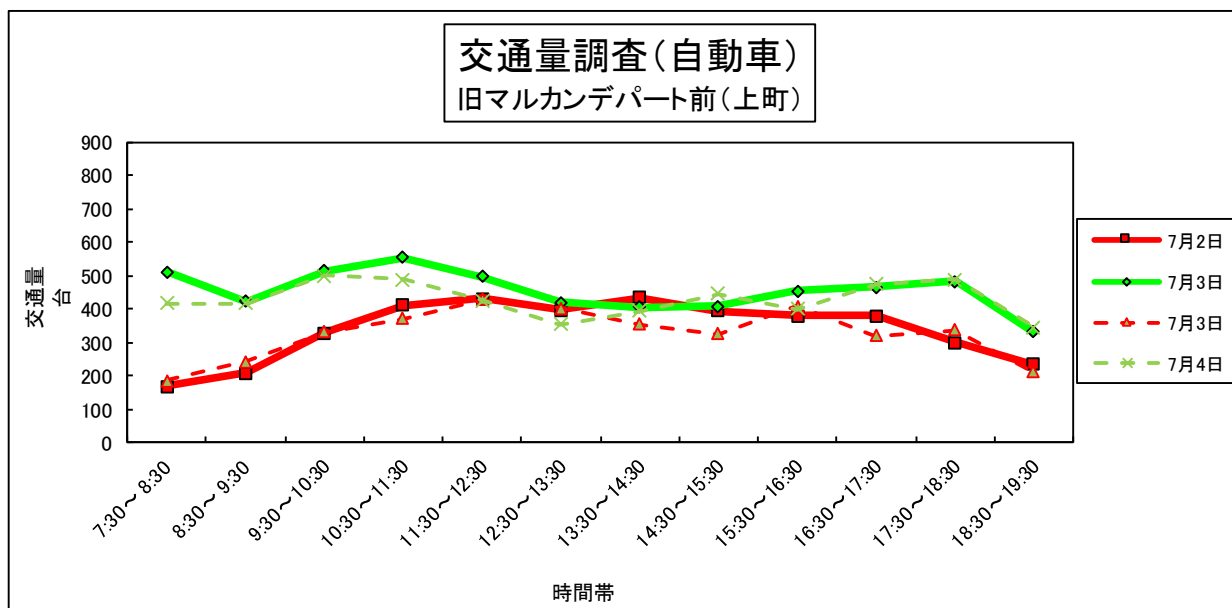


図 19 時間帯ごとの自動車交通量 (旧マルカンデパート前)

自動車の経年変化も平均値は平日休日ともに近年下降傾向である。  
今年の休日の交通量は過去 10 年で 2 番目に低い。

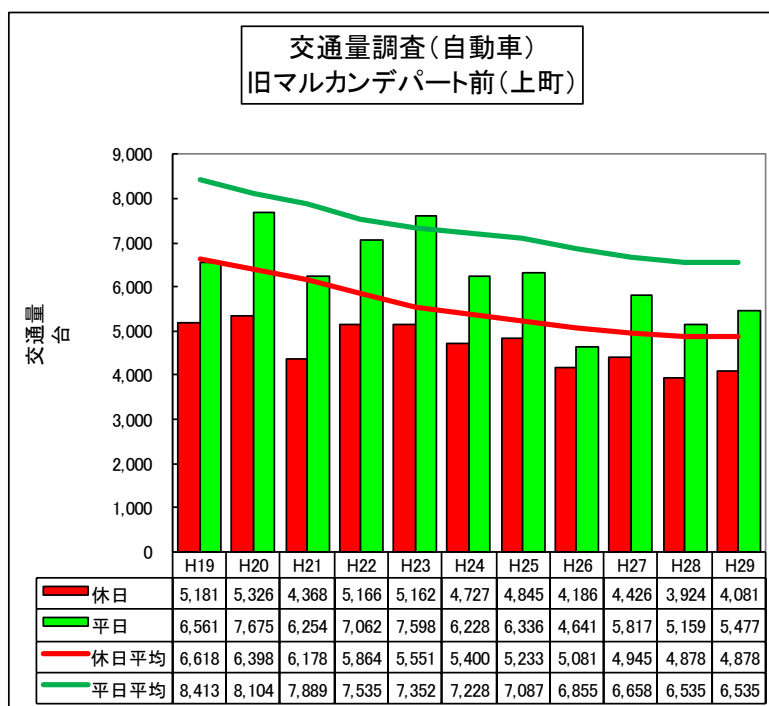


図 20 経年自動車交通量 (旧マルカンデパート前)

②旧かんの靴店前（中心商店街地区）

時間帯ごとの歩行者等通行量は、11時までは平日が休日よりも多いが、12時台から17時台までは休日の方が平日も多い。

平日の通行量を昨年と比較すると朝と夕方時間帯は昨年の方が多。

休日の通行量は昨年よりも今年の方がほぼ全ての時間帯で上回っている。

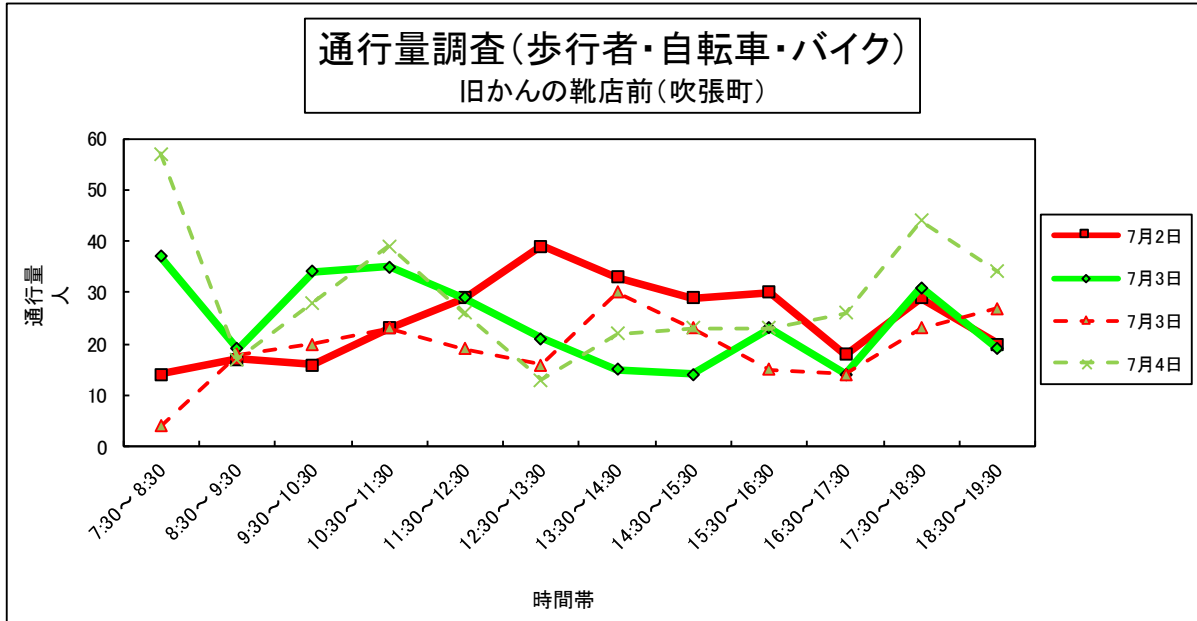


図 21 時間帯ごとの歩行者等通行量（旧かんの靴店前）

歩行者等の通行量は近年下降傾向を続けている。

今年の平日の通行量は過去 10 年で最低となり、平成 24 年以降前年を上回ることがない状況にある。

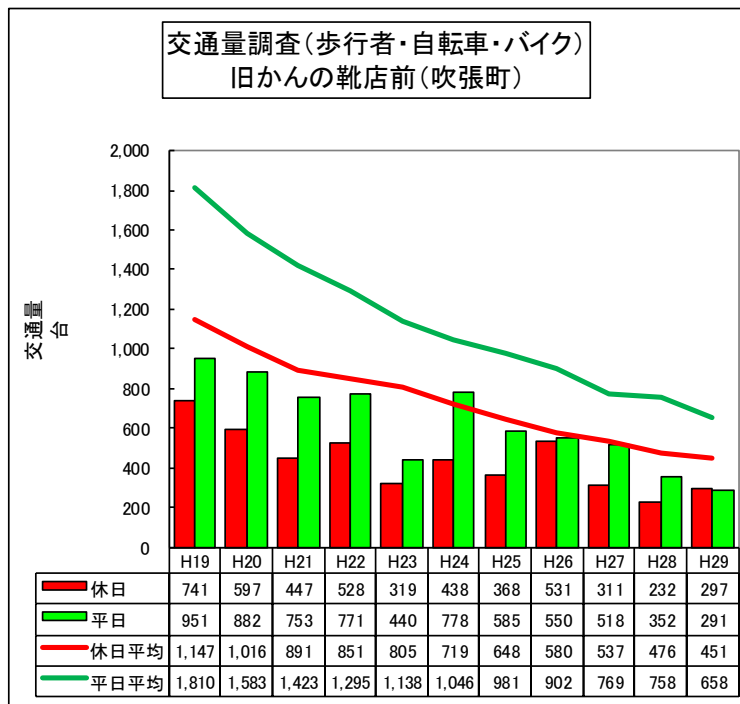


図 22 経年歩行者等通行量（旧かんの靴店前）

自動車の時間帯ごとの推移は、ほぼ全ての時間帯で平日の方が多い。

昨年と比較すると全体的に昨年を上回っている。特に平日の11時台では100台ほど上回っている。一日を通した時間帯の傾向は昨年と同様である。

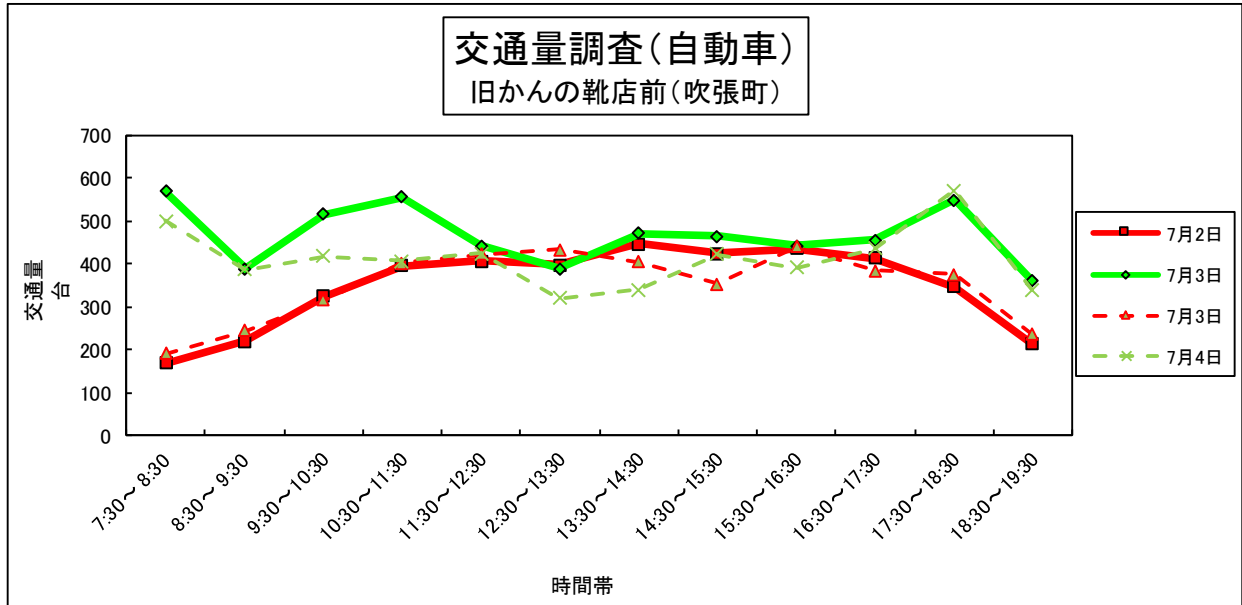


図 23 時間帯ごとの自動車交通量 (旧かんの靴店前)

経年での自動車交通量の変化も歩行者等の通行量と同様に近年下降傾向にあり、今年の休日の交通量は過去10年で最低となった。

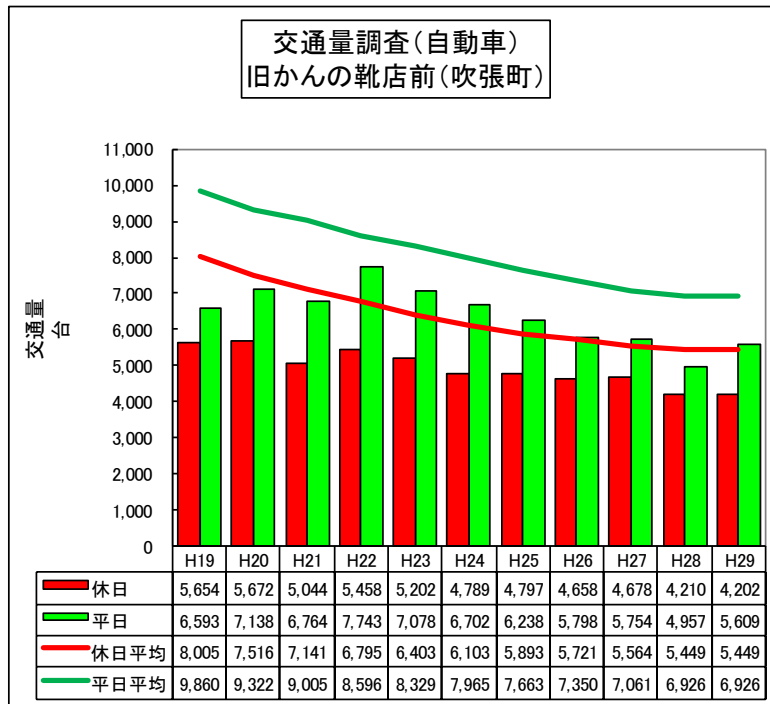


図 24 経年自動車交通量 (旧かんの靴店前)

③やぶ屋前（中心商店街地区）

時間帯ごとの歩行者等の通行量は、平日休日ともにほぼ全ての時間帯で昨年の通行量を下回っている。特に、平日の夕方と休日の日中は大幅に減少している。

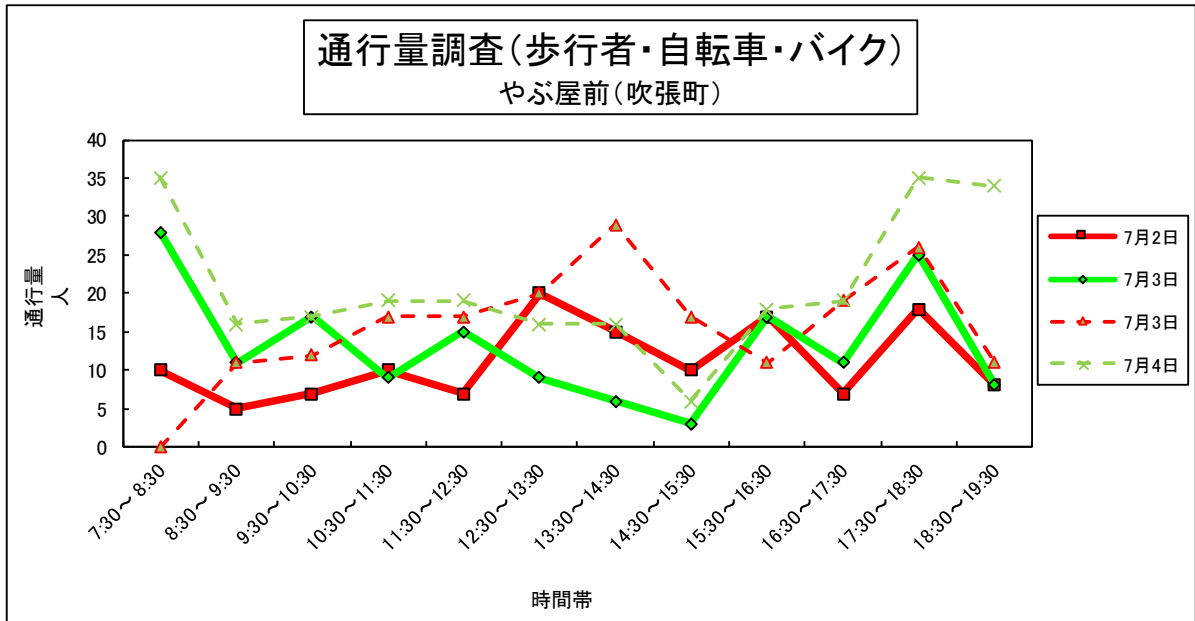


図 25 時間帯ごとの歩行者等通行量（やぶ屋前）

経年での歩行者等の通行量の変化は、平均値はやぶ屋前でも近年下降傾向にあるが近年は比較的減少幅は小さくなっている。しかし、今年は平日休日ともに過去 10 年で最低の結果となった。

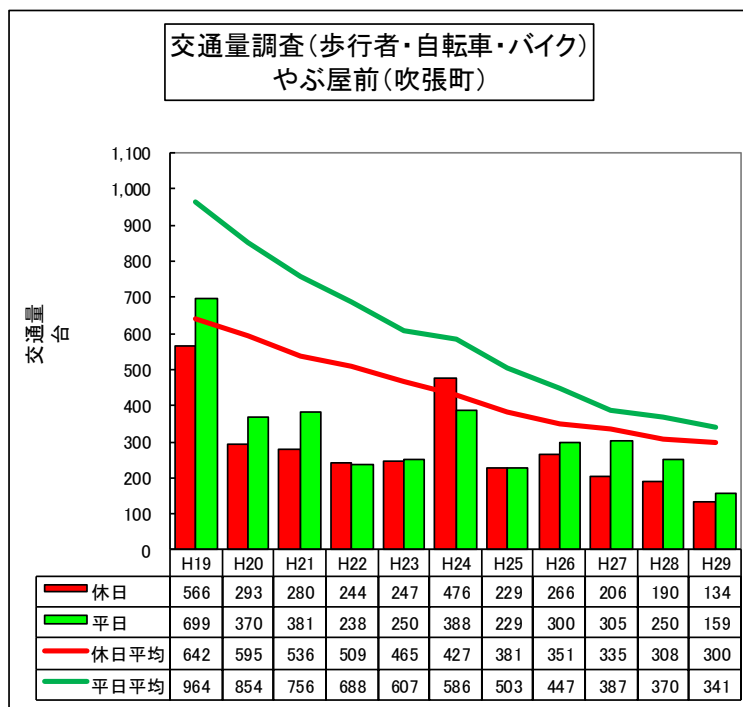


図 26 経年歩行者等通行量（やぶ屋前）

時間帯ごとの自動車交通量は、ほぼ一日を通して平日が休日を上回った。

昨年と比較するとほぼ全ての時間帯で昨年と同等の交通量となり、交通量の時間毎の傾向も似たものとなった。

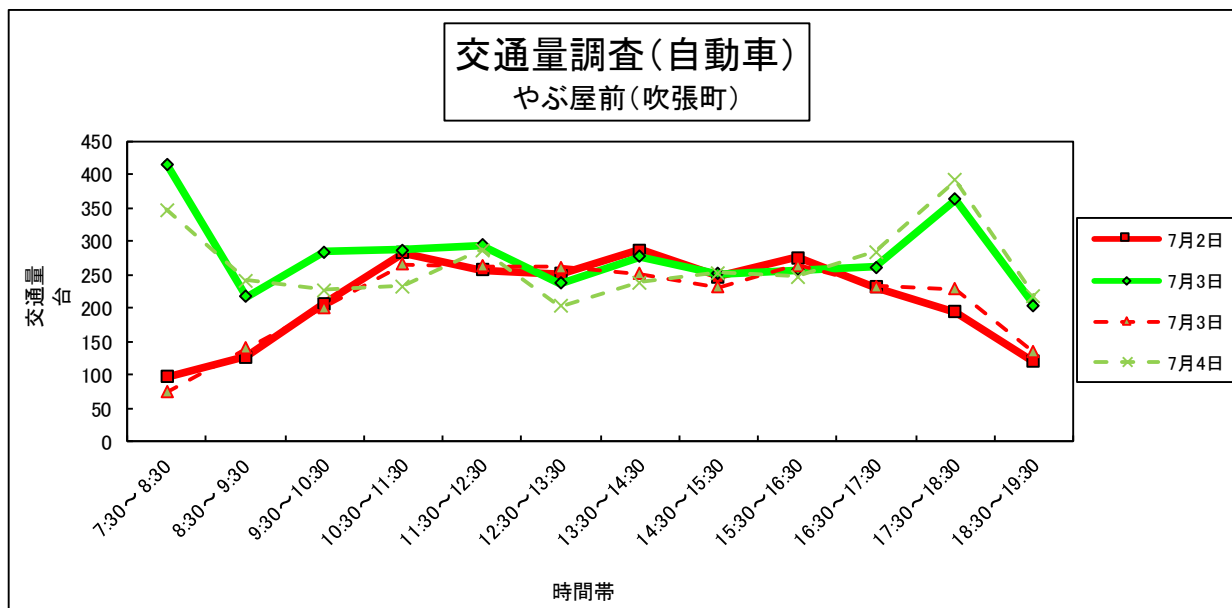


図 27 時間帯ごとの自動車交通量 (やぶ屋前)

経年での自動車交通量も歩行者同様に下降傾向にある。

平日は過去 10 年で最低となり、休日は 3 番目に低い値となった。

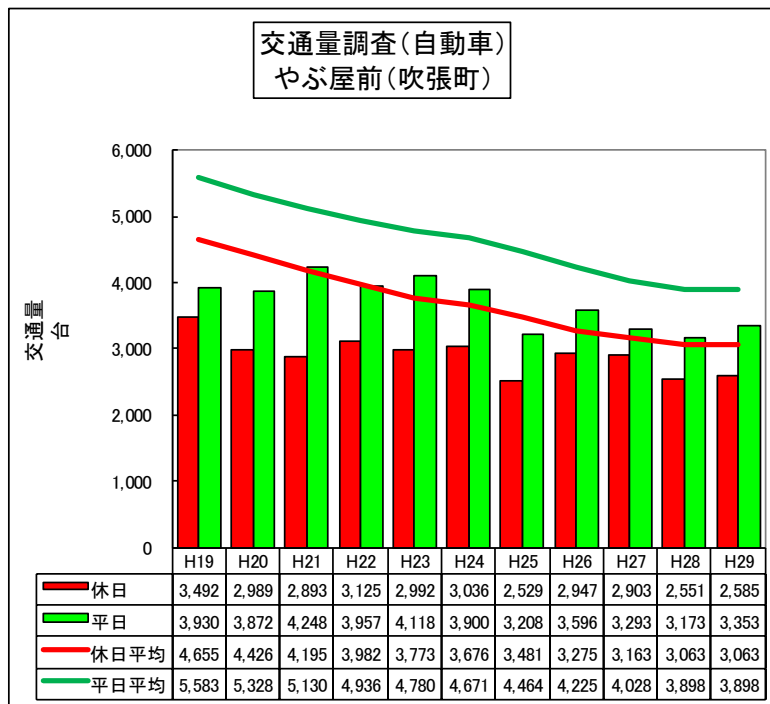


図 28 経年自動車交通量 (やぶ屋前)

④旧八百徳商店前（中心商店街地区）

時間帯ごとの通行量の変化は、平日休日ともに全ての時間帯で30人を超えていない。

昨年と比較すると平日は全ての時間帯で今年の方が低くなっており、全ての時間帯で半分以上の差がある。休日は9時30分までと15時後半から16時前半の時間帯を除き昨年よりも多い結果となった。

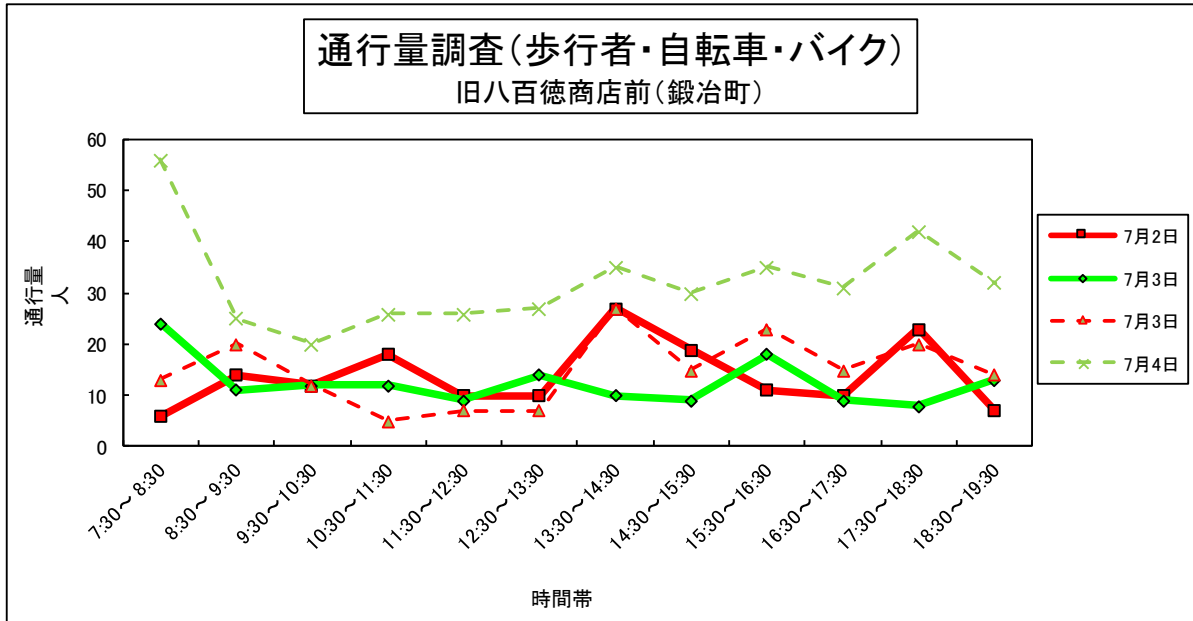


図 29 時間帯ごとの歩行者等通行量（旧八百徳商店前）

経年での歩行者等の通行量は下降傾向にある。

今年は前年に比べると平日休日ともに通行量が過去10年で最低となった。

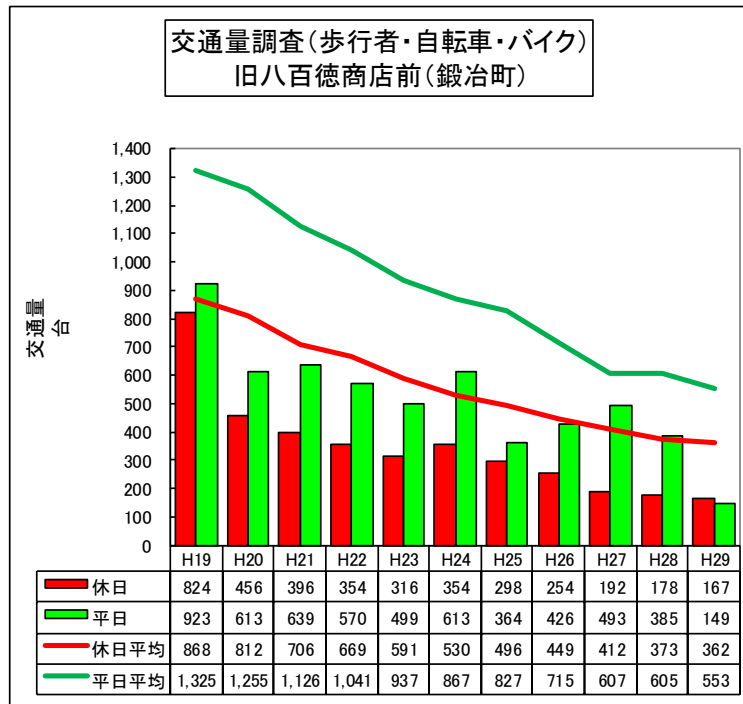


図 30 経年歩行者等通行量（旧八百徳商店前）

時間帯ごとの自動車交通量は、ほぼ一日を通して平日の方が休日よりも多い。  
 昨年と比較すると全体的にはほぼ昨年と同等の結果となり、時間毎の交通量もほとんど同程度となった。

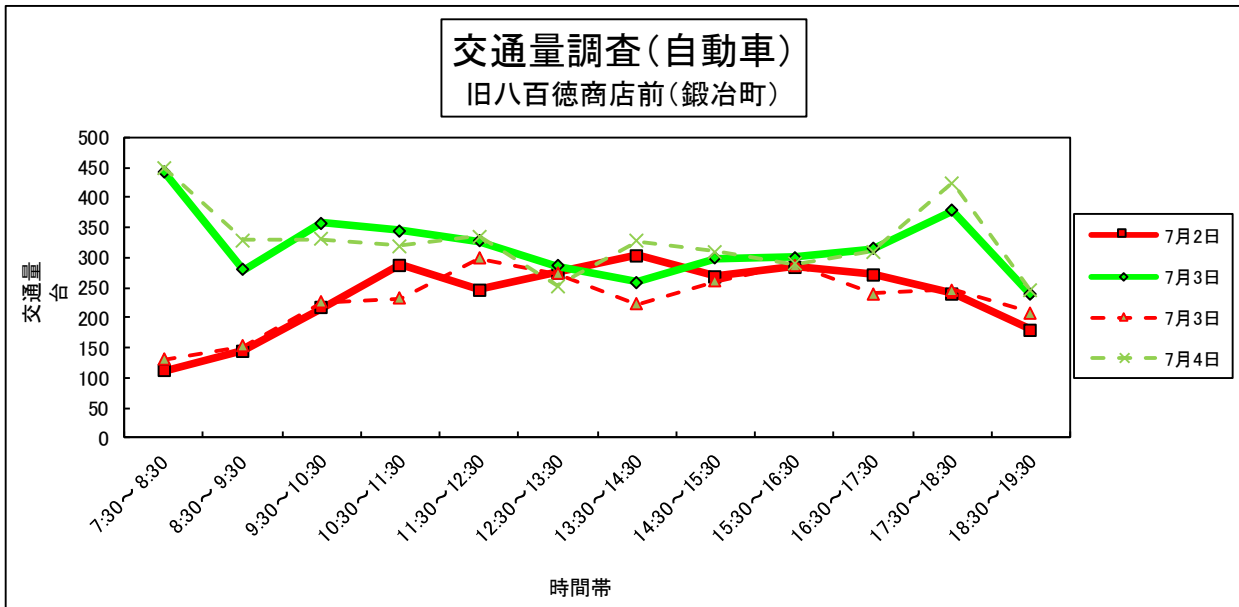


図 31 時間帯ごとの自動車交通量 (旧八百徳商店前)

平均値は平日休日ともに年々減少しているが、平成 27 年度からはほぼ横ばいとなっている。  
 平日休日共にほぼ例年並みといえる。

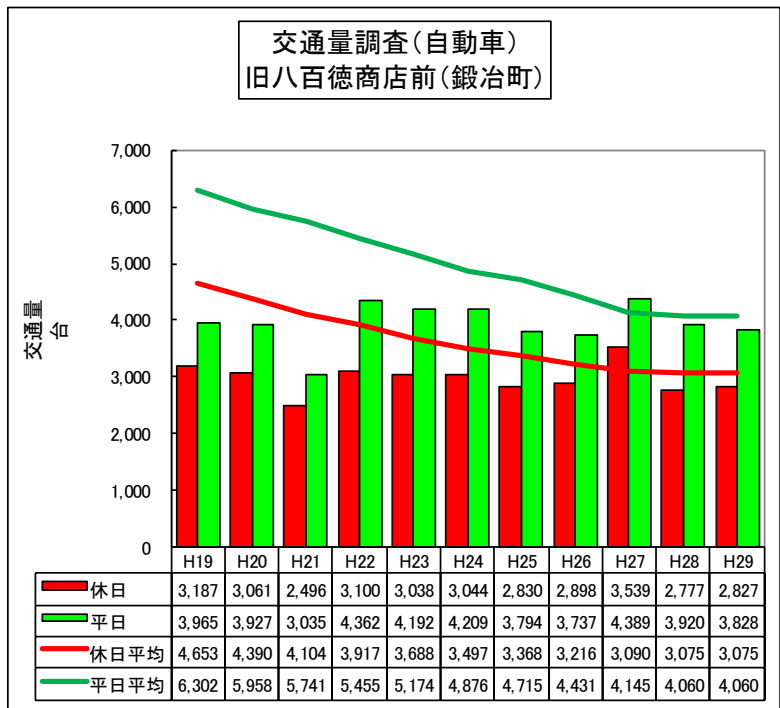


図 32 経年自動車交通量 (旧八百徳商店前)



(2) 駅前周辺地区

⑤宮沢新聞店前（駅前周辺地区）

時間帯ごとの通行量は11時30分までは平日の方が多く、11時30分から14時30分までは休日が多い時間帯となった。

昨年と比較すると平日の午後以降は昨年の結果を下回っている。

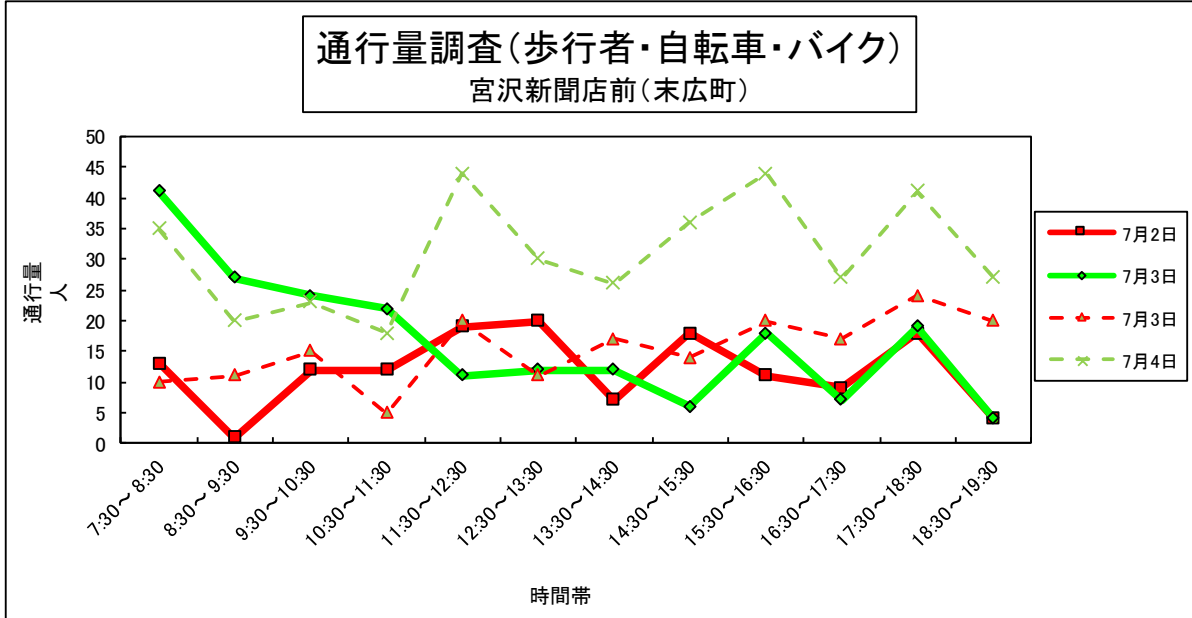


図 33 時間帯ごとの歩行者等通行量 (宮沢新聞店前)

経年で歩行者の通行量の変化は下降傾向にある。

今年の通行量は平日休日ともに過去10年で最低となった。

平均値と比較しても平日休日ともに大きく下回っている。

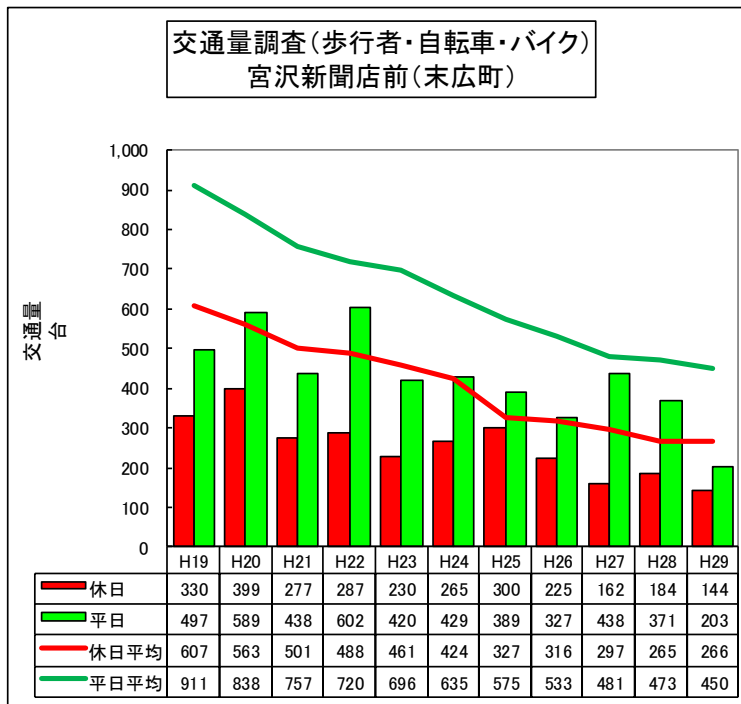


図 34 経年歩行者等通行量 (宮沢新聞店前)

時間帯ごとの交通量はすべての時間帯で平日が休日を上回った。

昨年と比較すると休日はほぼすべての時間帯で昨年を下回っているが、一日を通した交通量の傾向に変化はない。

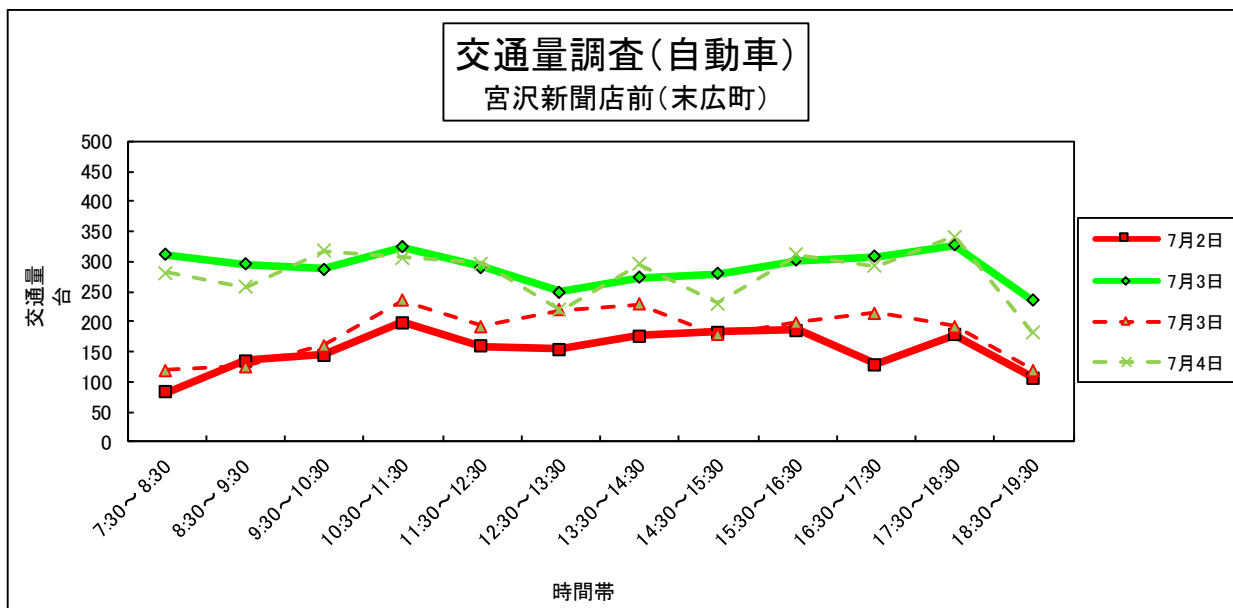


図 35 時間帯ごとの自動車交通量 (宮沢新聞店前)

自動車の交通量も歩行者同様、年々下降しているが、昨年度からほぼ横ばいとなっている。休日は過去 10 年で最低となった。

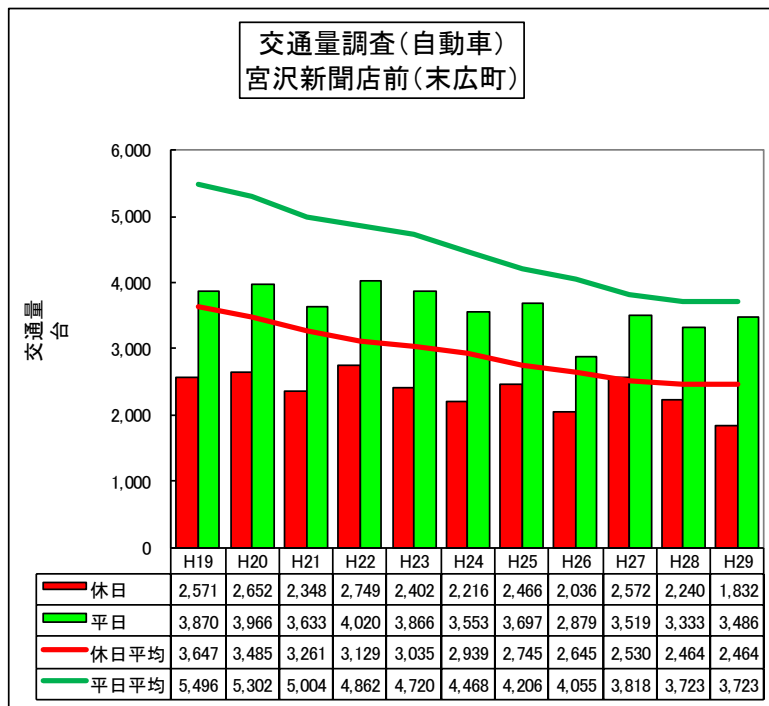


図 36 経年自動車交通量 (宮沢新聞店前)

⑥旧 NTT 花巻前（駅前周辺地区）

時間帯ごとの通行量は、9時30分から16時30分までは休日が多く、平日は朝と夕方の通勤通学時間に多い傾向となった。

昨年と比較すると平日の9時30分以降は昨年の方が多。休日は11時30分から13時30分までを除くと今年の方が多。

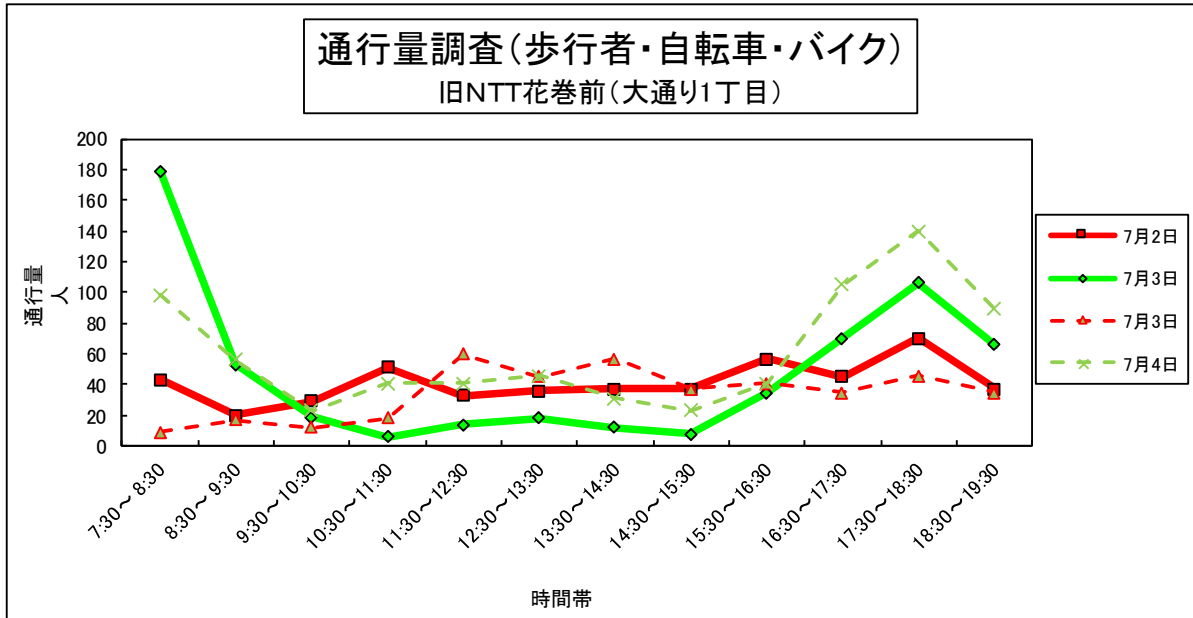


図 37 時間帯ごとの歩行者等通行量（旧 NTT 花巻前）

平均値を見ると年々下降傾向にあるが、平成 27 年度からはほぼ横ばいとなっている。過去 10 年で比較すると、平日は最低となったが、休日は平成 27 年度以降増加傾向にある。

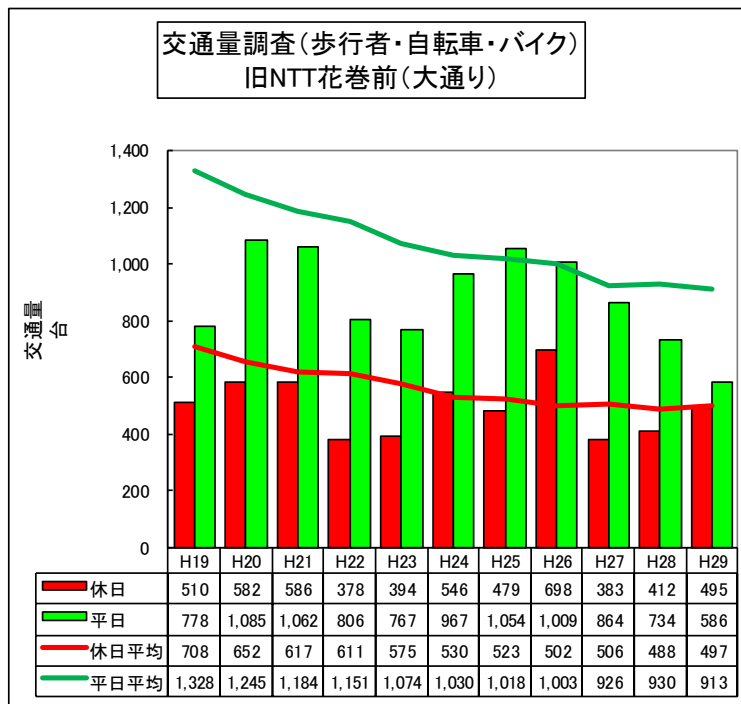


図 38 経年歩行者等通行量（旧 NTT 花巻前）

時間毎の変化はほぼ全ての時間帯で平日が休日よりも交通量が多い。

昨年と比較すると、平日は昨年とほぼ同程度となった。休日はほぼ全ての時間帯で昨年の方が多。

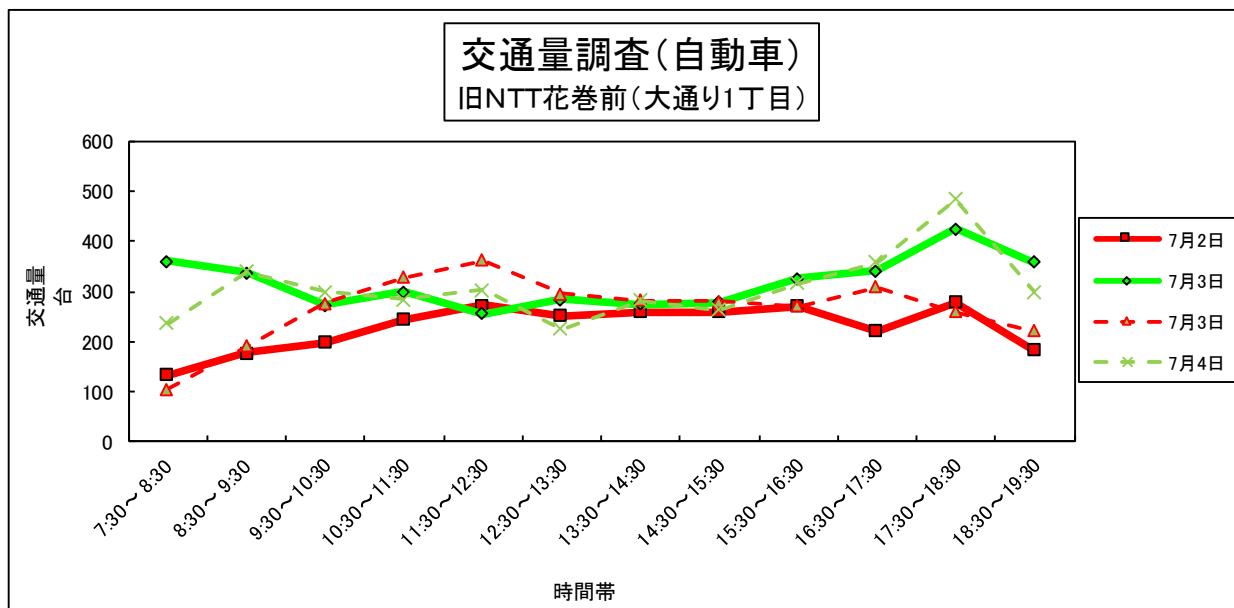


図 39 時間帯ごとの自動車交通量 (旧 NTT 花巻前)

経年の交通量の変化は年々下降している。

過去 10 年と比較すると平日は 4 番目に低く、休日は 2 番目に低い。

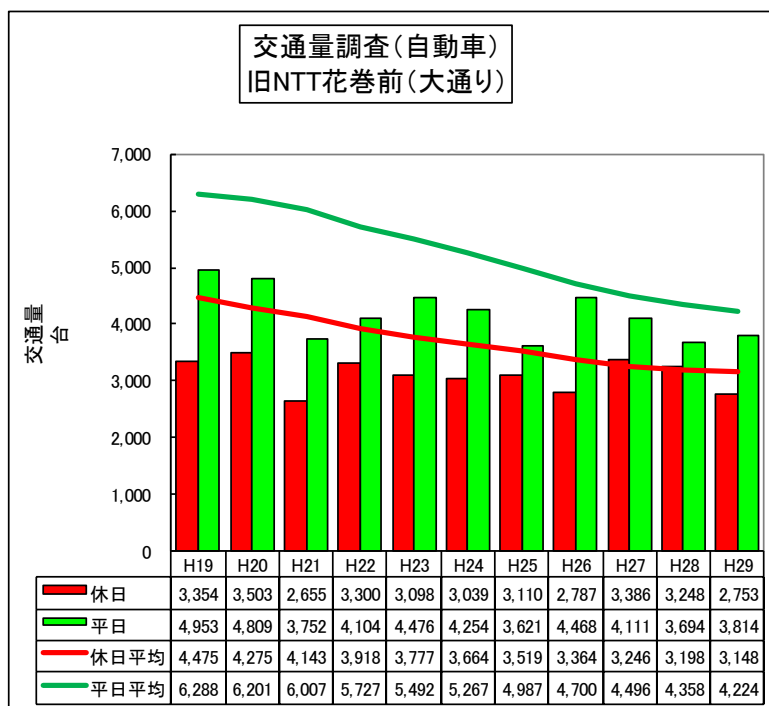


図 40 経年自動車交通量 (旧 NTT 花巻前)

⑦辰巳屋前（駅前周辺地区）

時間帯ごとの通行量は、ほとんどの時間帯で平日が休日を下回っている。

昨年と比較すると平日は全ての時間帯で昨年を下回っている。休日は昨年よりもほぼ全ての時間帯で多い結果となったが、これは花巻駅周辺で行われていた縁日イベントへの来場者も含まれたためと考えられる。

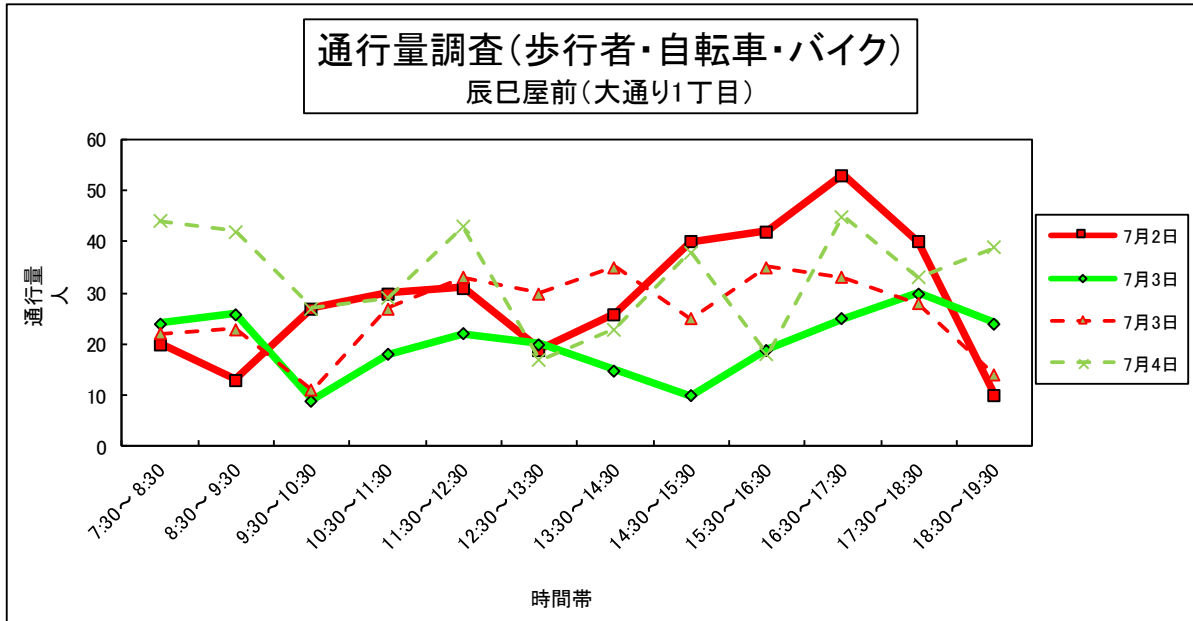


図 41 時間帯ごとの歩行者等通行量（辰巳屋前）

経年の歩行者通行量は年々下降している。

昨年と比較すると休日は上回っているが、平日は過去 10 年で最低となった。

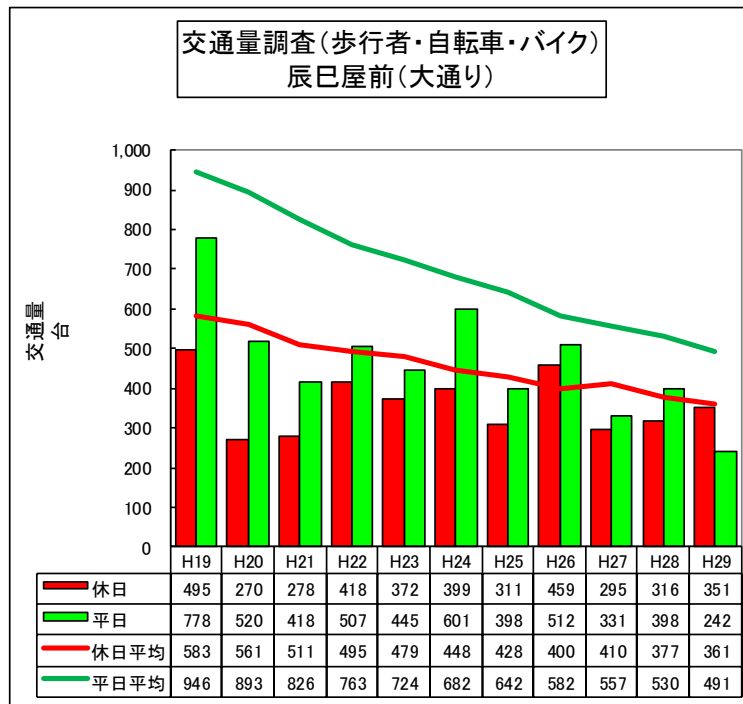


図 42 経年歩行者等通行量（辰巳屋前）

時間帯ごとの交通量は、11時30分から13時30分までは平日が休日を大きく上回っているが、17時30分から18時30分までは休日の方が多。

昨年と比較すると平日休日ともにほぼすべての時間帯で昨を下回っている。

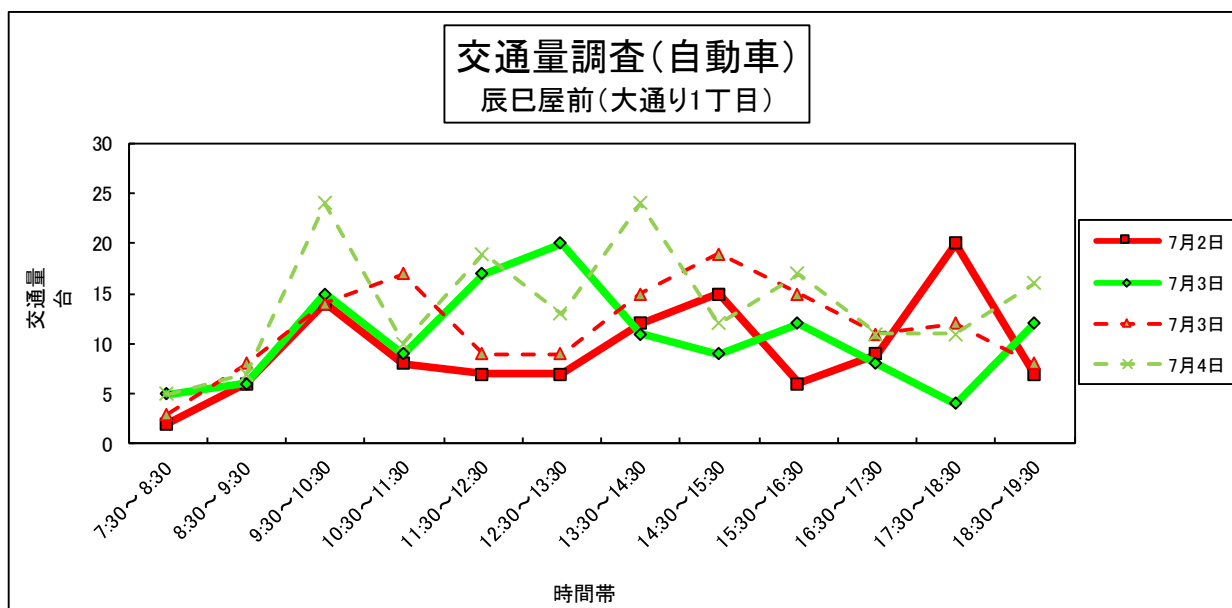


図 43 時間帯ごとの自動車交通量 (辰巳屋前)

経年の自動車交通量は平日では年々下降しているが、休日はほとんど変動がない。

休日は平成27年度から通行量は2年連続で減少している。平日の通行量は過去10年で2番目に低い。

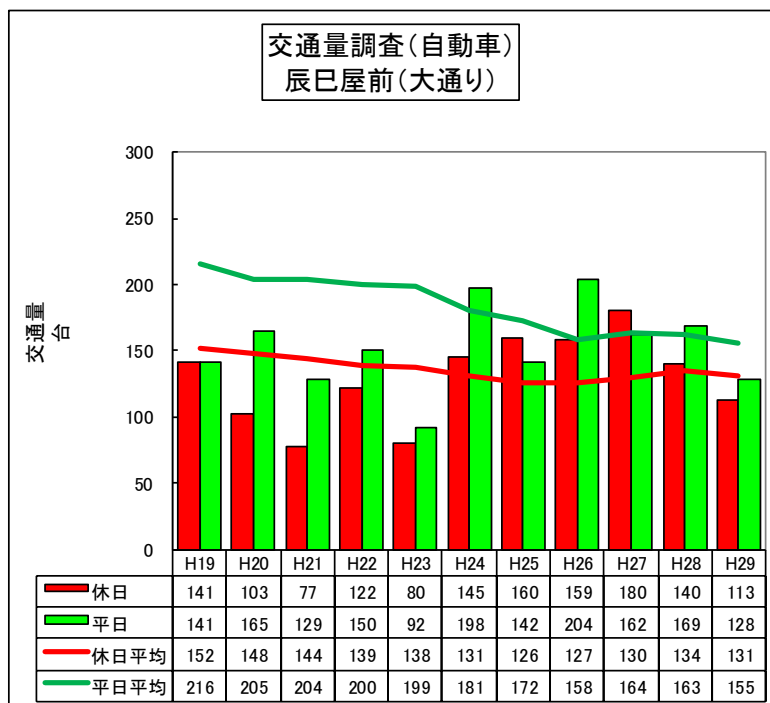


図 44 経年自動車交通量 (辰巳屋前)

(3) 花北地区

⑧ふれあい市民広場前（花北地区）

時間帯ごとの通行量は 8 時 30 分以降、休日の方が平日よりも多い。

昨年と比較すると、平日は全ての時間帯で昨年を下回っており、特に 13 時 30 分以降の今年の通行量は毎時間帯で 10 人を超えていない。

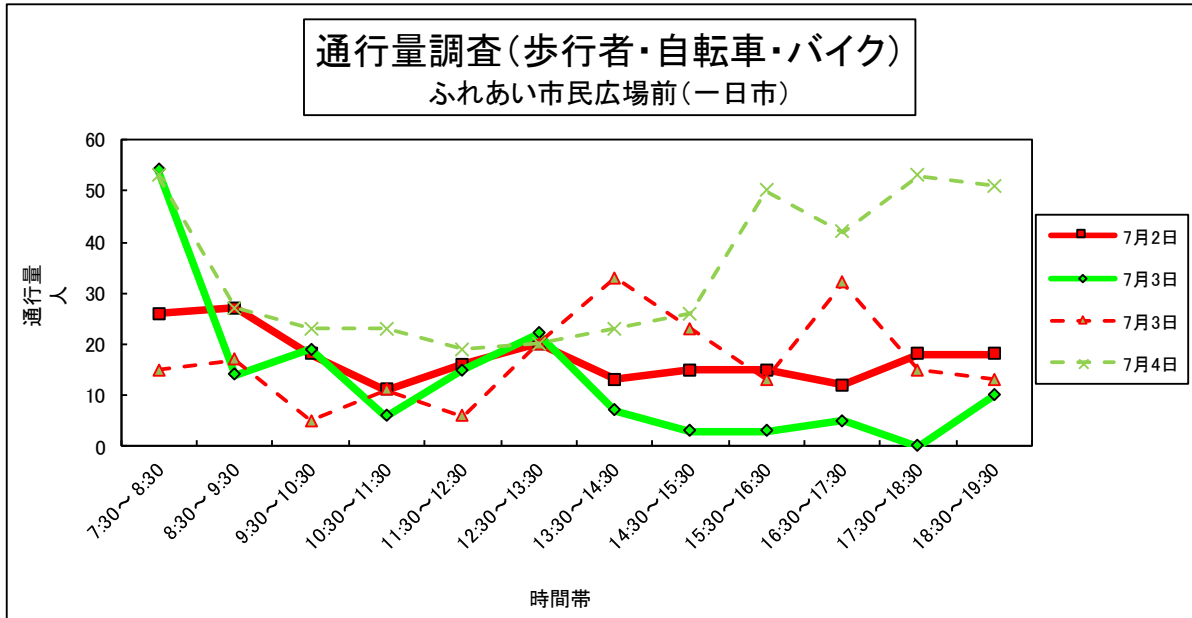


図 45 時間帯ごとの歩行者等通行量（ふれあい市民広場前）

経年の歩行者通行量は、平日休日ともに下降傾向にある。

平日休日ともに過去 10 年間で最低となった。

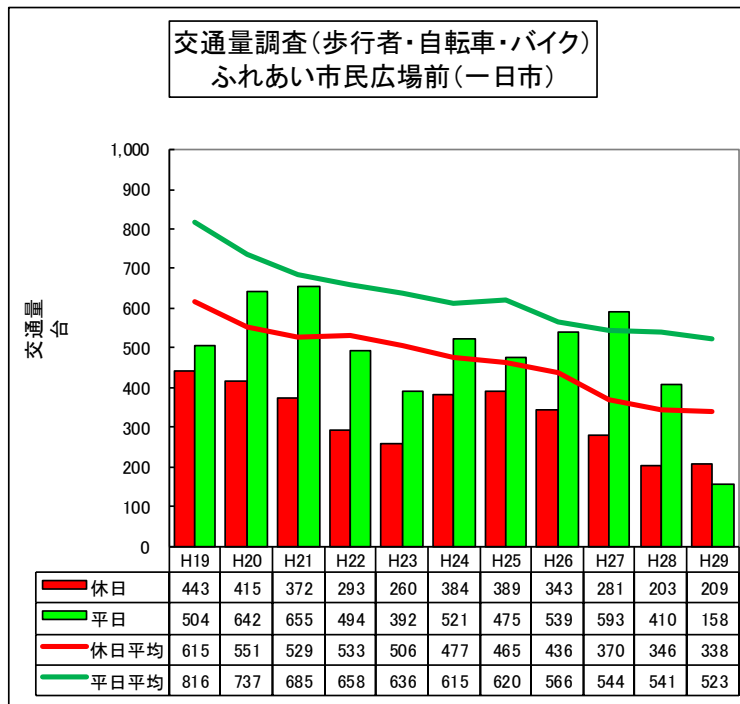


図 46 経年歩行者等通行量（ふれあい市民広場前）

時間帯ごとの交通量はほぼすべての時間帯で休日が平日を上回った。  
 昨年と比較すると休日は昨年とほぼ同程度であることが分かった。  
 平日は全ての時間帯で昨年半分近く下回っている。

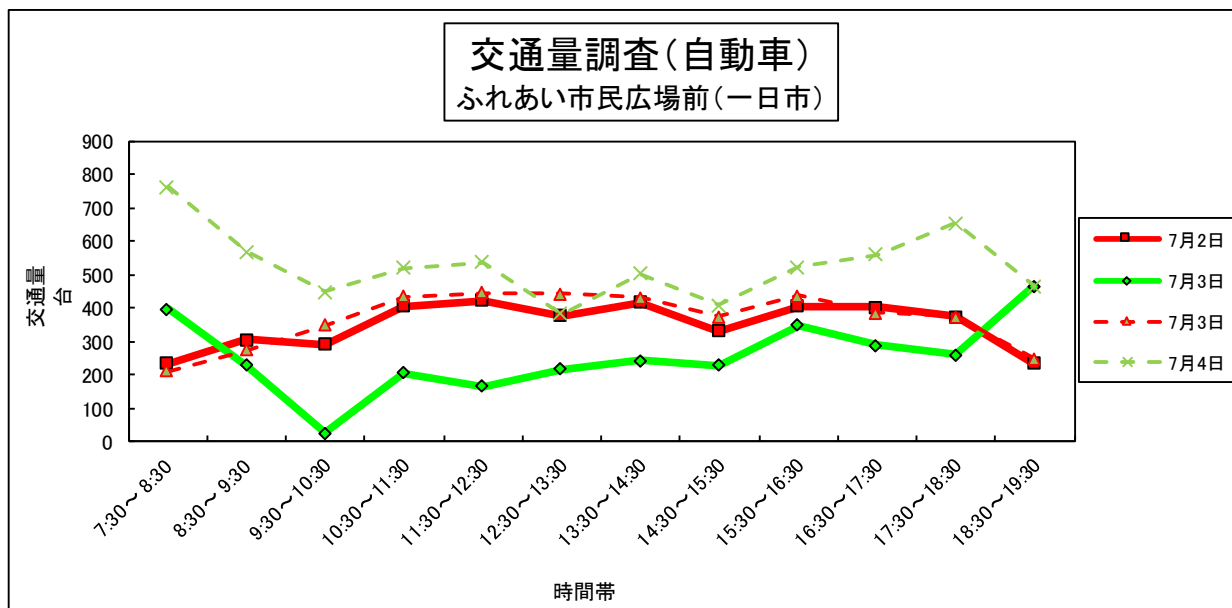


図 47 時間帯ごとの自動車交通量（ふれあい市民広場前）

経年の交通量の変化は、平日休日ともに緩やかに減少している。  
 平日休日ともに過去 10 年で最も低く、平日は半分近く下回っている。

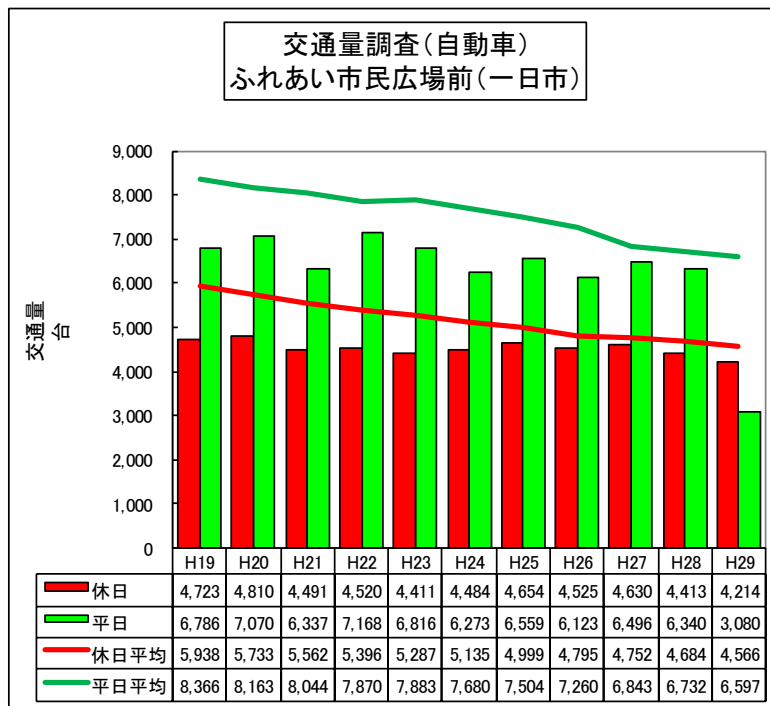


図 48 経年自動車交通量（ふれあい市民広場前）



⑨藤原写真館前（花北地区）

時間帯ごとの歩行者通行量はほぼすべての時間帯で休日が平日を上回った。

昨年と比較すると平日は昨年を大きく下回っている。休日はほぼ全ての時間帯で今年の方が多。

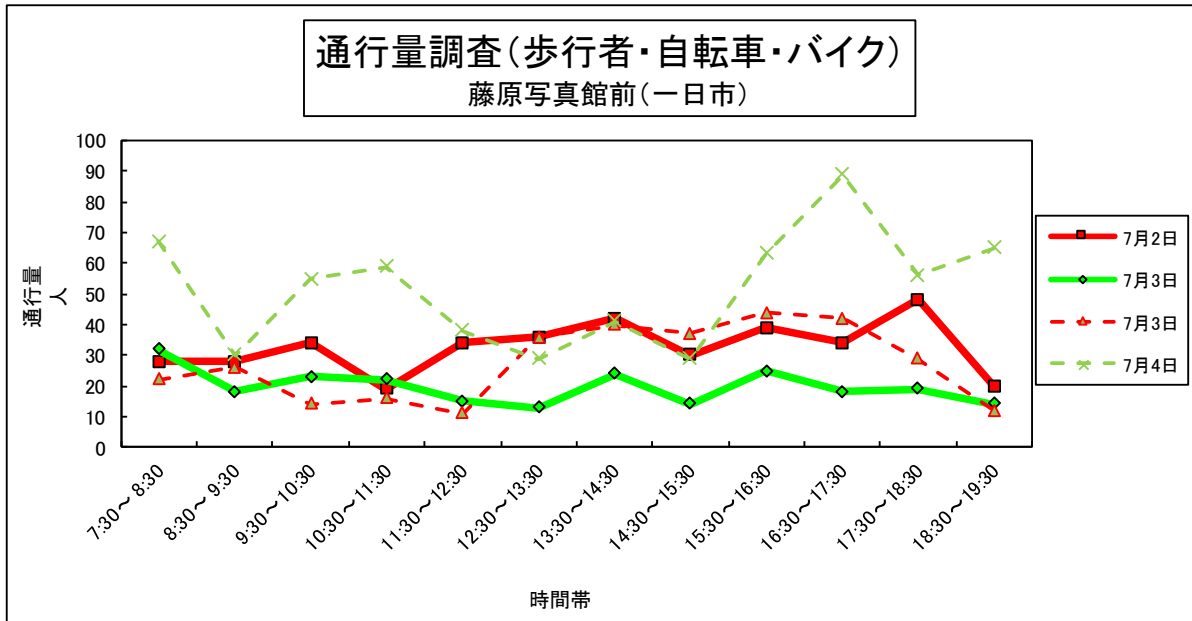


図 49 時間帯ごとの歩行者等通行量（藤原写真館前）

経年の歩行者通行量の変化は、下降傾向にある。

今年は平日の通行量が過去 10 年で最低となった。休日は平成 27 年から増加傾向にある。

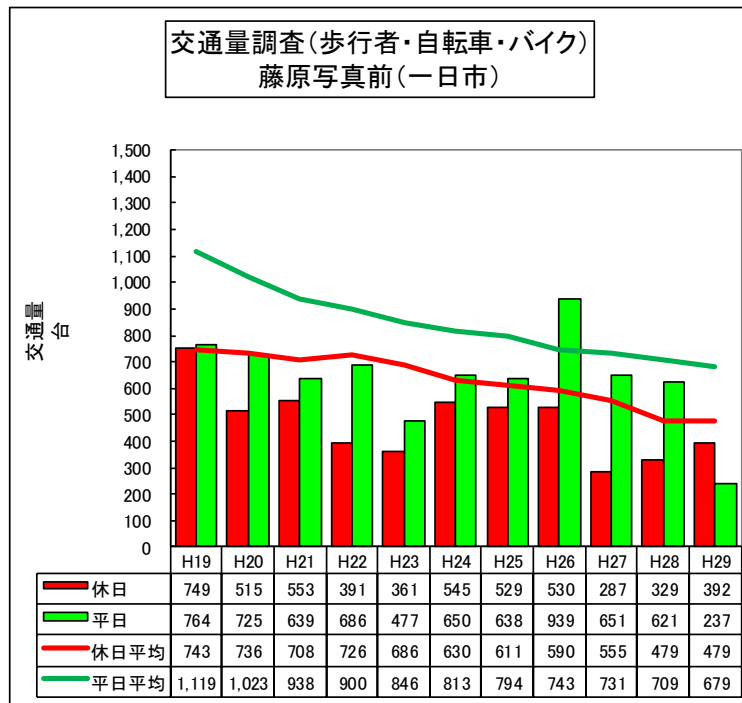


図 50 経年歩行者等通行量（藤原写真館前）

時間帯ごとの交通量はほぼ全ての時間帯で平日の方が多い。  
 昨年と比較すると平日休日ともに全ての時間帯で昨年と同程度となった。

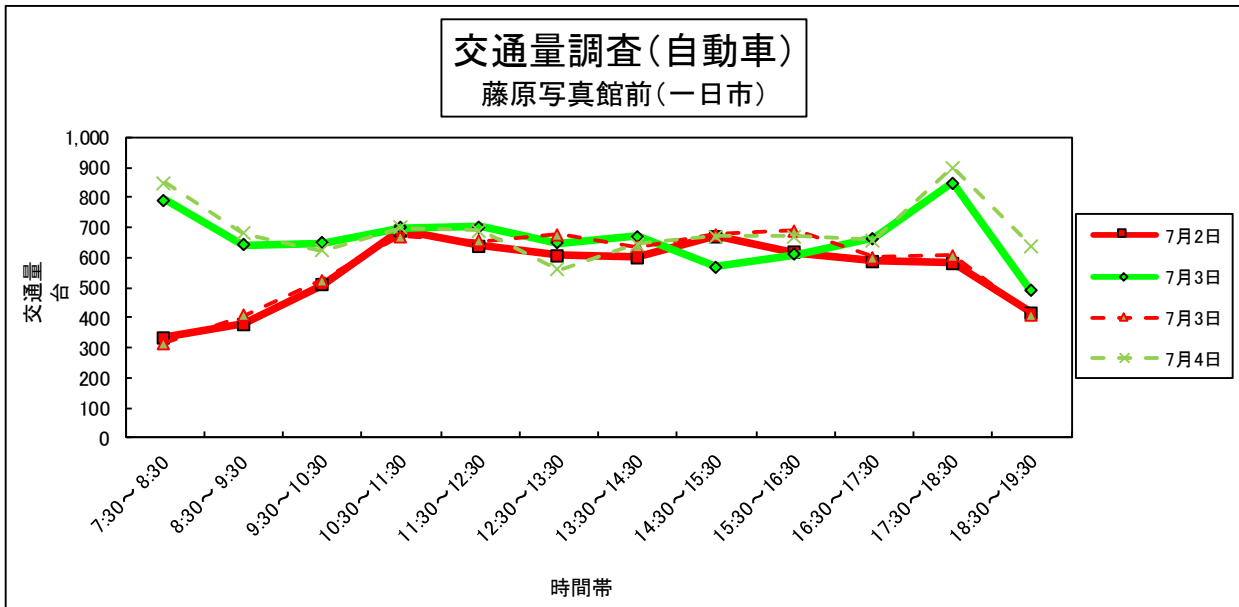


図 51 時間帯ごとの自動車交通量（藤原写真館前）

経年での交通量の変化は年々減少傾向ではあるが、他の調査地点よりも緩やかである。  
 平日休日ともに交通量は過去 10 年間の平均とほぼ同程度となった。

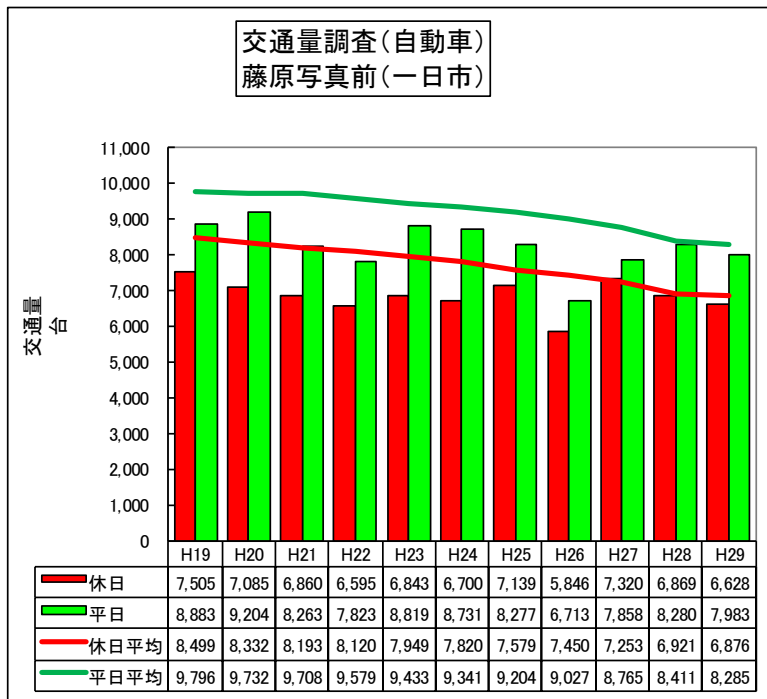


図 52 経年自動車交通量（藤原写真館前）

⑩カメラのキタムラ前（花北地区）

時間帯ごとの通行量は8時30分から14時30分までは休日が多く他の時間帯は平日が多い。

昨年と比較すると、平日は7時30分から8時30分と15時30分から16時30分までを除くと昨年の方が多い。

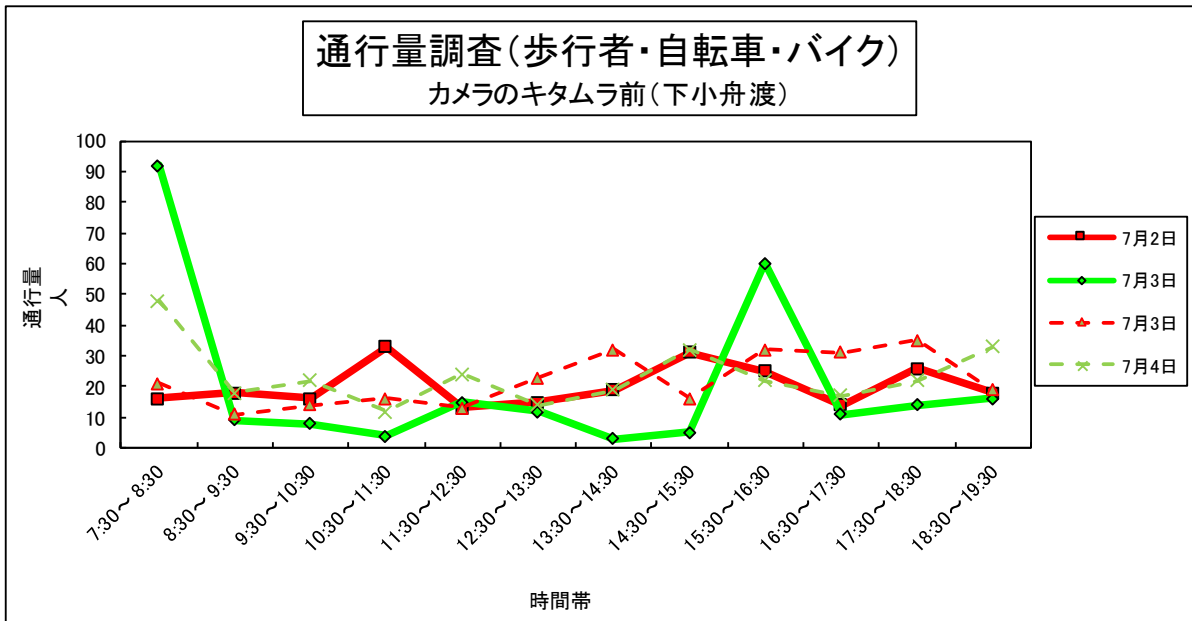


図 53 時間帯ごとの歩行者等通行量（カメラのキタムラ前）

経年の変化は、平日はほぼ横ばいだが、休日は年々下降している。

休日の通行量は過去10年で2番目に低く、平日は過去10年で最低となった。

過去10年の平均と比較すると平日休日ともに平均の半分以下となっている。

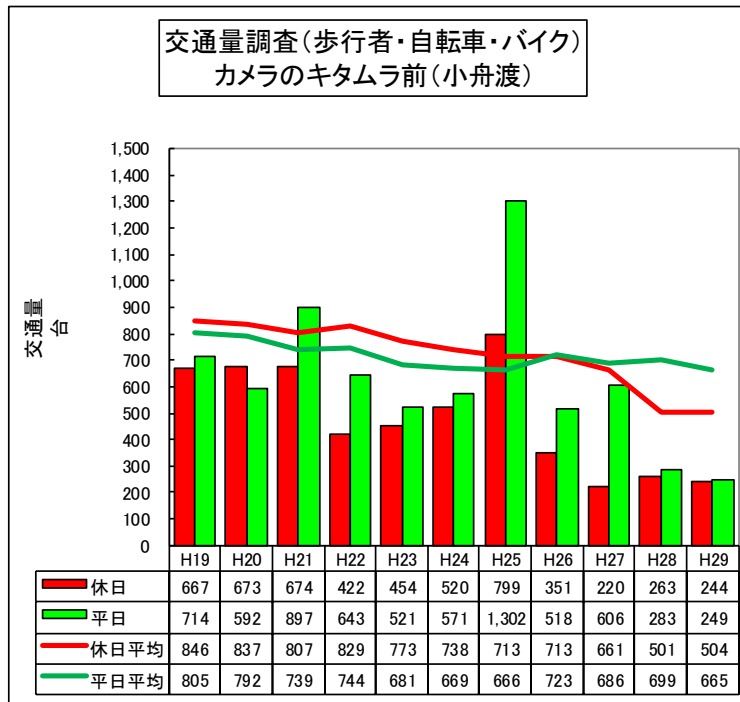


図 54 経年歩行者等通行量（カメラのキタムラ前）

時間帯ごとの交通量は 10 時 30 分から 16 時 30 分までは休日が平日を上回った。

昨年と比較すると平日は昨年とほぼ同じくらいの交通量であったが、休日はほぼ全ての時間帯で昨年を下回っている。

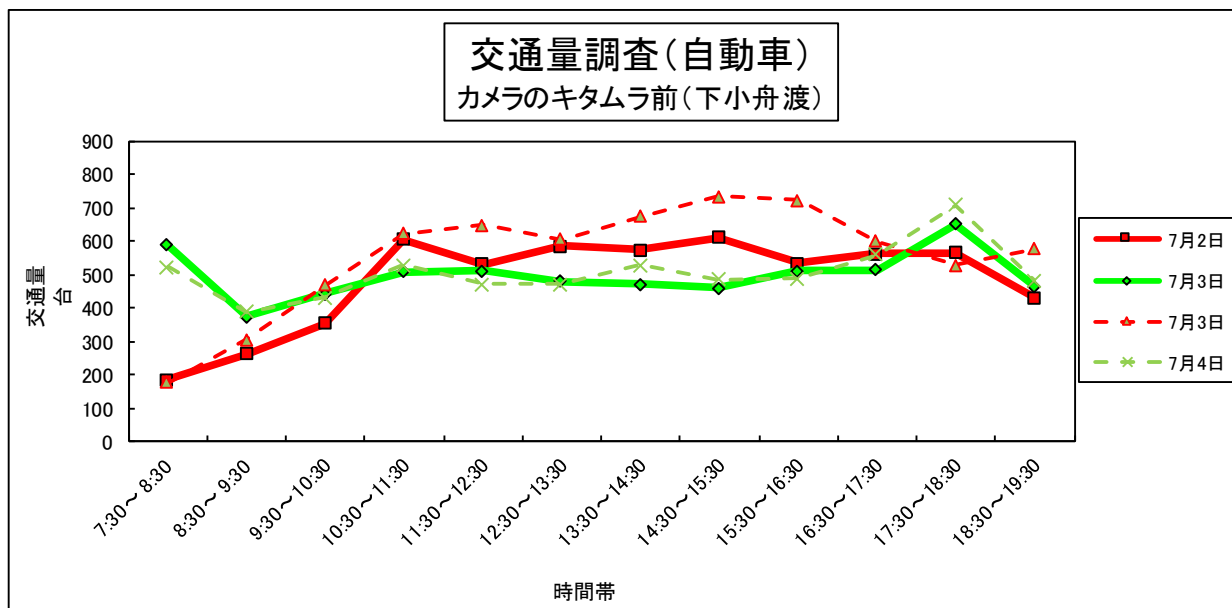


図 55 時間帯ごとの自動車交通量 (カメラのキタムラ前)

経年での交通量の変化は平日の値は安定しているが、休日は緩やかに減少している。

今年の結果は平日休日ともに過去 10 年の平均値と同程度となった。

これは、花巻市の中心部と国道 4 号線を結ぶ道路に面していることや市中心部の大型スーパーのイトーヨーカドーが周辺にあることから一定の交通量となっていると考えられる。

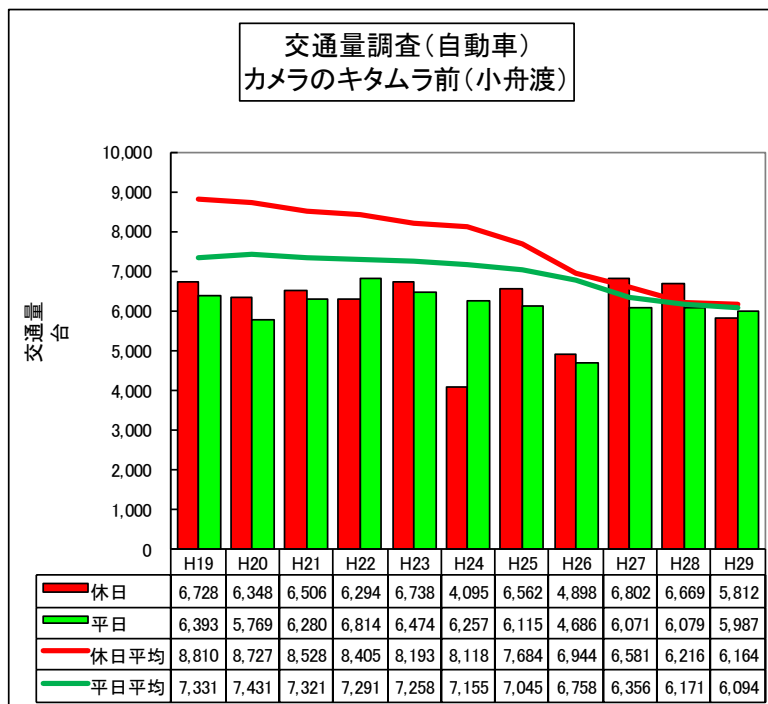


図 56 経年自動車交通量 (カメラのキタムラ前)

⑪ラテン美容室前（花北地区）

平日と休日を比べると 8 時 30 分以降は休日の方が平日よりも多い。

昨年と比較すると平日は全ての時間帯で昨年を下回っている。休日も 16 時 30 分まではほぼ全ての時間帯で昨年を下回っている。

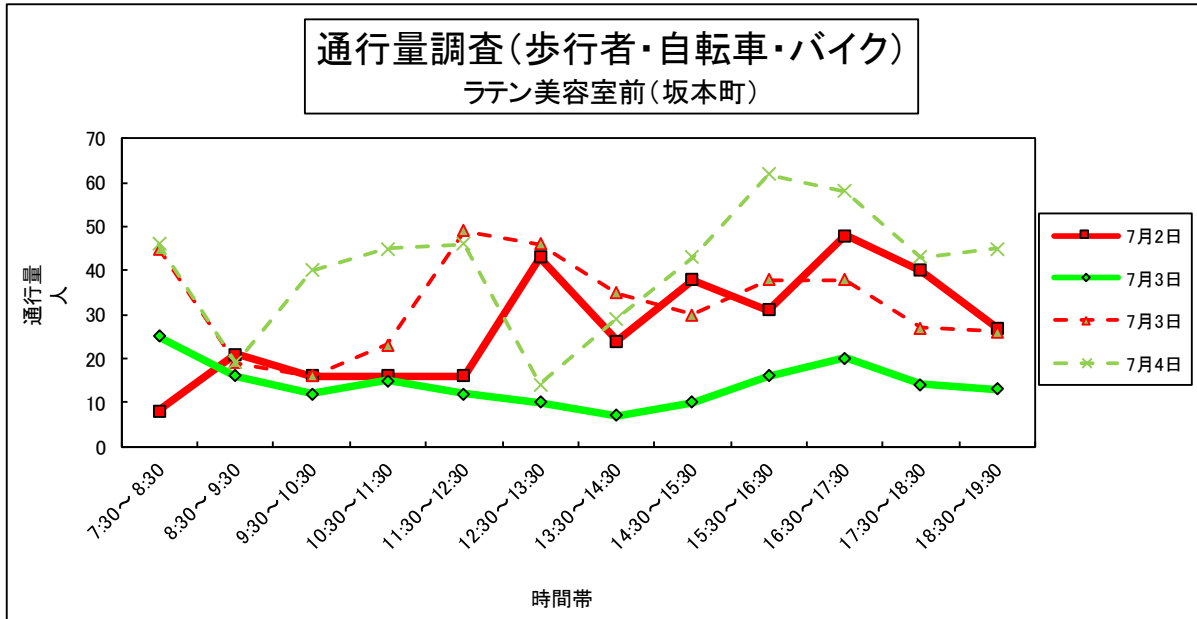


図 57 時間帯ごとの歩行者等通行量（ラテン美容室前）

経年での通行量は、年々下降している。

平日休日ともに過去 10 年で最低となり、平日は 200 人を切っている。

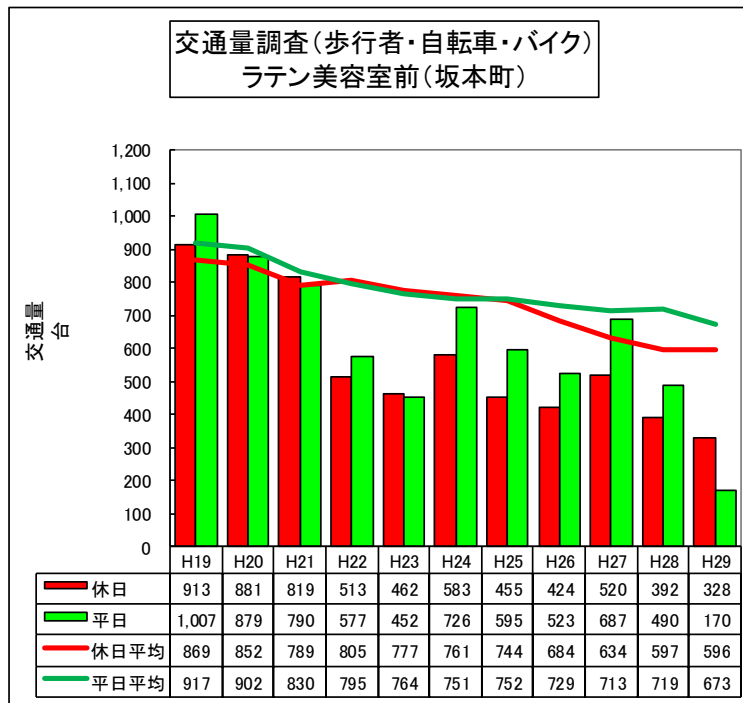


図 58 経年歩行者等通行量（ラテン美容室前）

時間帯ごとの交通量は、14時30分から16時30分を除いて平日が休日を上回っている。  
 昨年の結果と比較すると平日は昨年と同じくらいの交通量であったが、休日は全体的に下回っている。

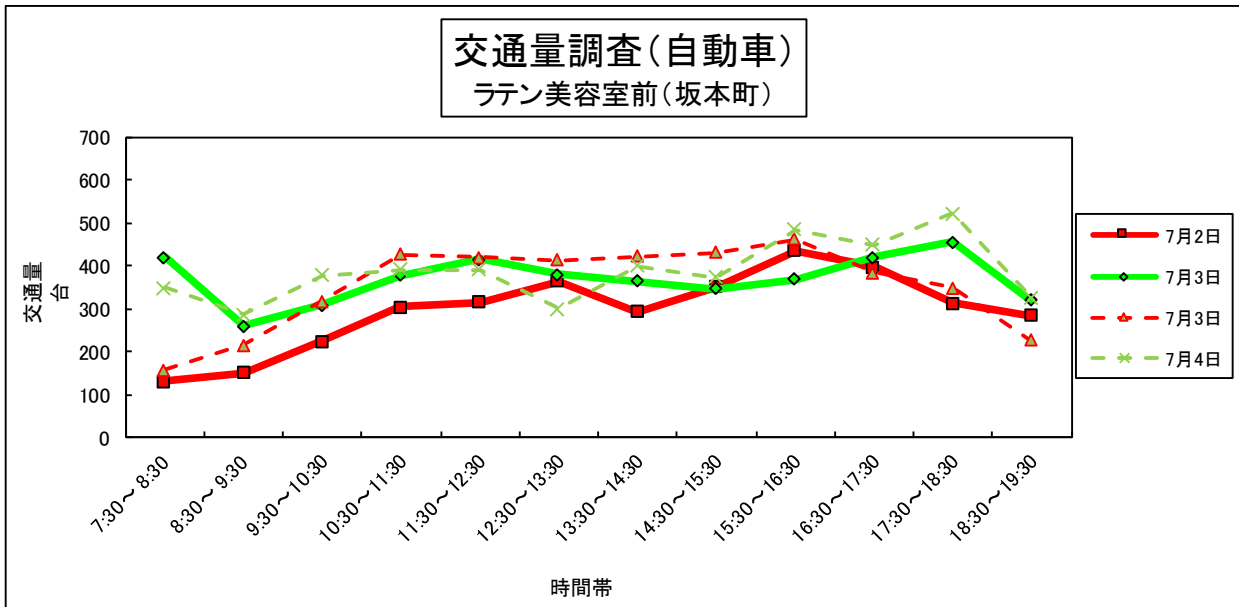


図 59 時間帯ごとの自動車交通量 (ラテン美容室前)

経年での交通量も年々下降傾向にあるが、下降の度合いは緩やかである。  
 平日は過去 10 年で 2 番目に低く、休日は過去 10 年で最も低い。

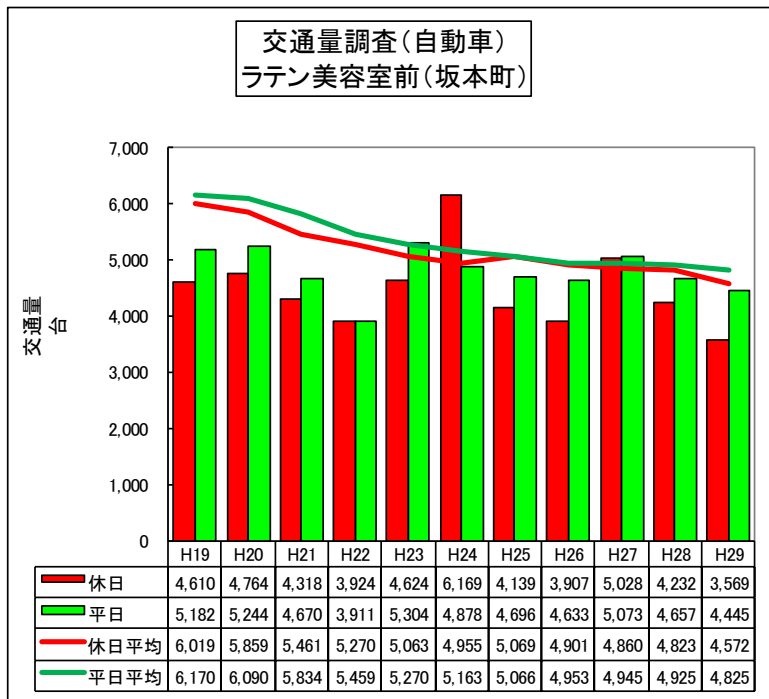


図 60 経年自動車交通量 (ラテン美容室前)

⑫CUT&PERM 樹里前（花北地区）

時間帯ごと通行量の変化は、全ての時間帯で休日が平日よりも多い。

昨年と比較すると平日は全体的に昨年を下回っている。休日では午前中は今年の方が多いが午後には昨年の方が多くなっている。

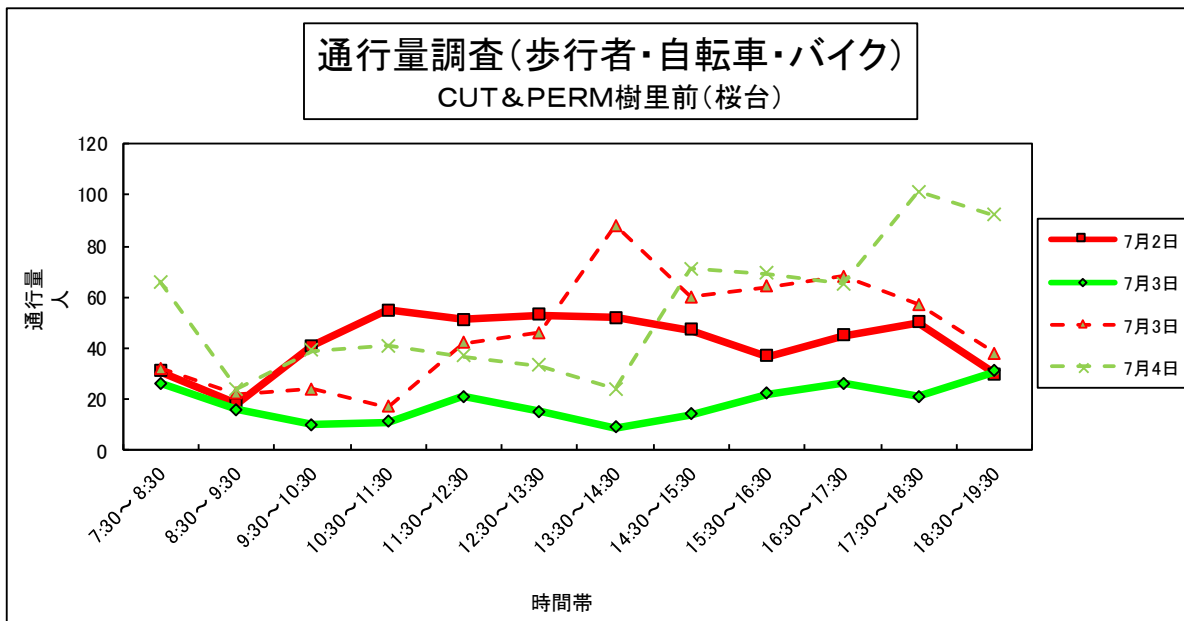


図 61 時間帯ごとの歩行者等通行量 (CUT\$PERM 樹里前)

経年での通行量の変化は、6年前からデータを取り始めたため前年までの10年間の平均はないが、年々下降していることが分かる。

今年は平日休日ともに過去最低となった。特に平日は昨年から400人以上の減少となっている。

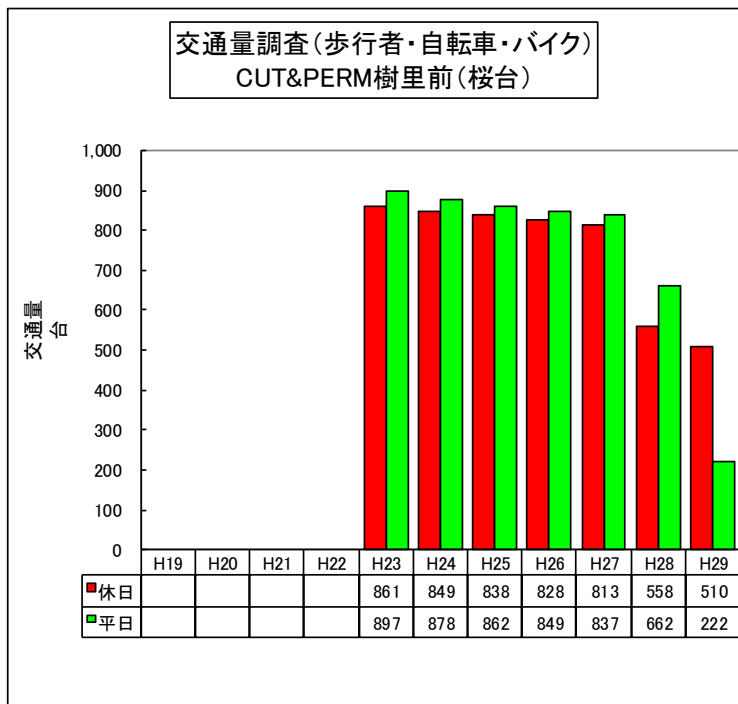


図 62 経年歩行者等通行量 (CUT\$PERM 樹里前)

時間帯ごとの交通量の変化は、10時30分から16時30分までは休日が平日よりも多い。  
 昨年と比較すると平日休日ともに昨年とほぼ同程度で、時間毎の傾向も同様となった。

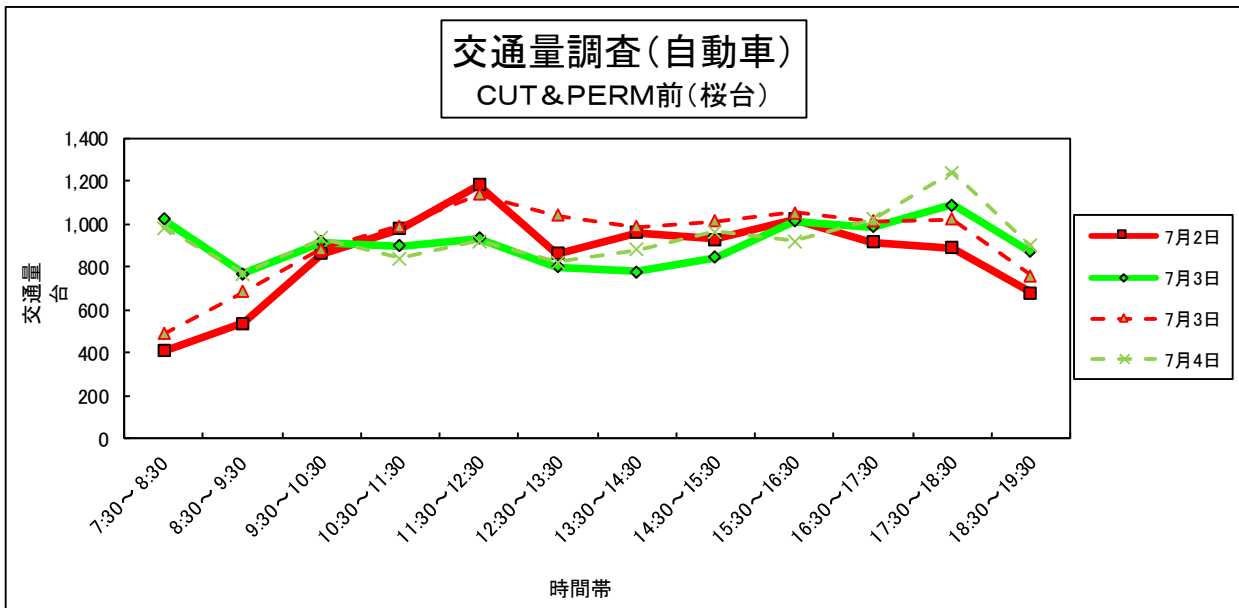


図 63 時間帯ごとの自動車交通量 (CUT&PERM 樹里前)

経年での変化は平日休日ともに昨年を下回っている。  
 平日は調査を開始してから例年 11,000 台前後の交通量を維持している。

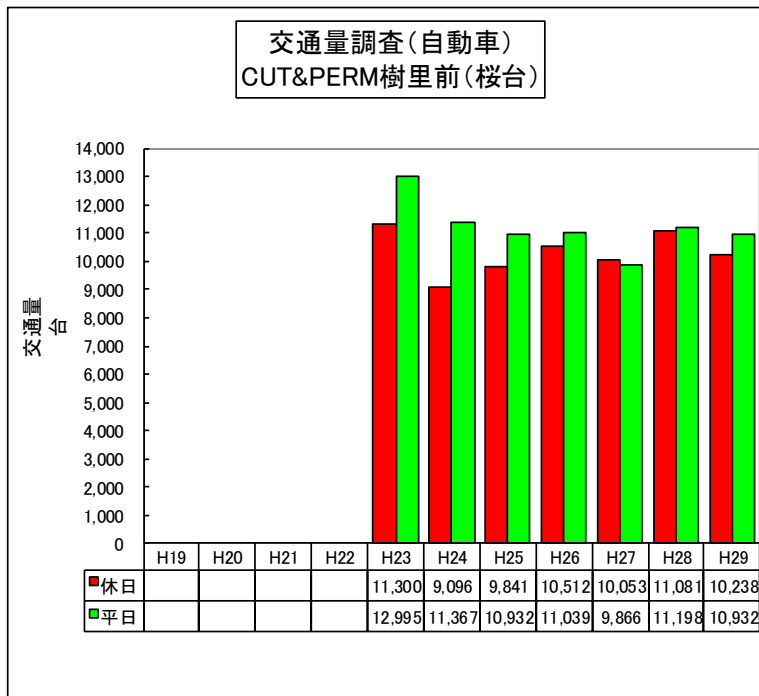


図 64 経年自動車交通量 (CUT&PERM 樹里前)



⑬金澤秀晃税理士事務所前（花北地区）

時間帯ごとの変化は8時30分までと15時30分から16時30分を除いて休日の方が平日よりも多い。  
 昨年と比べると、平日はほぼ全ての時間帯で昨年を下回っている。休日はほぼ全ての時間帯で昨年を上回っている。

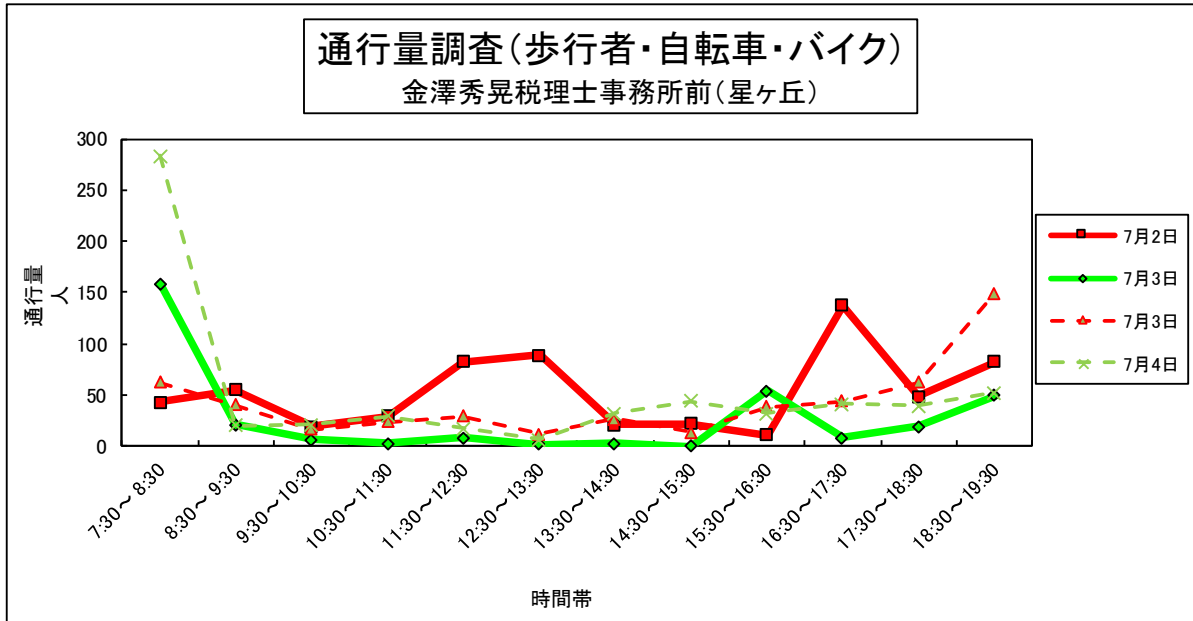


図 65 時間帯ごとの歩行者等通行量（金澤秀晃税理士事務所前）

経年での変化は、今年で4回目の調査で平日は減少しており今年は昨年に比べて半分以上減少した。  
 休日は平成 27 年度以降増加している。

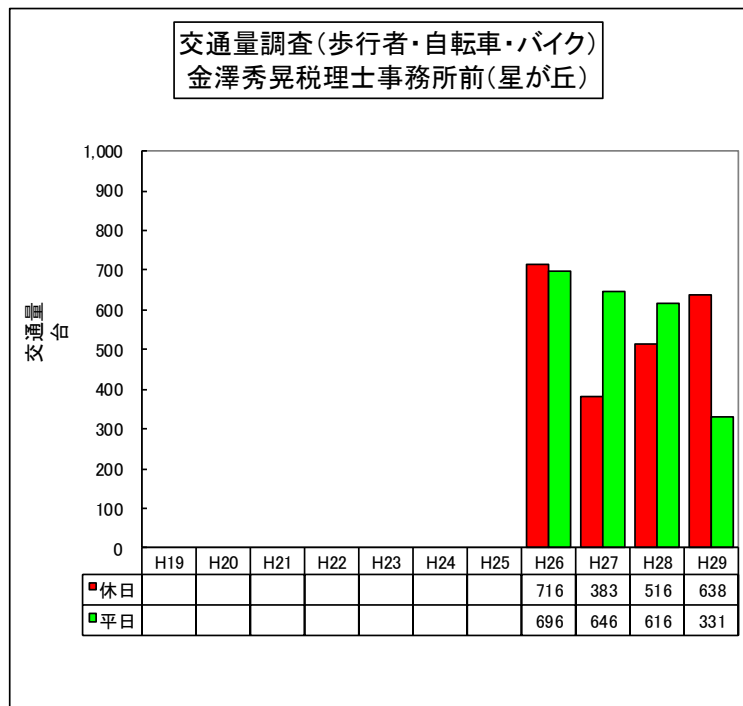


図 66 経年歩行者等通行量（金澤秀晃税理士事務所前）

時間帯ごとの交通量の変化は、8時30分から15時30分までは休日の方が平日よりも多い。  
 昨年と比べると平日休日ともに昨年とほぼ同程度となり、時間毎の傾向も同様である。

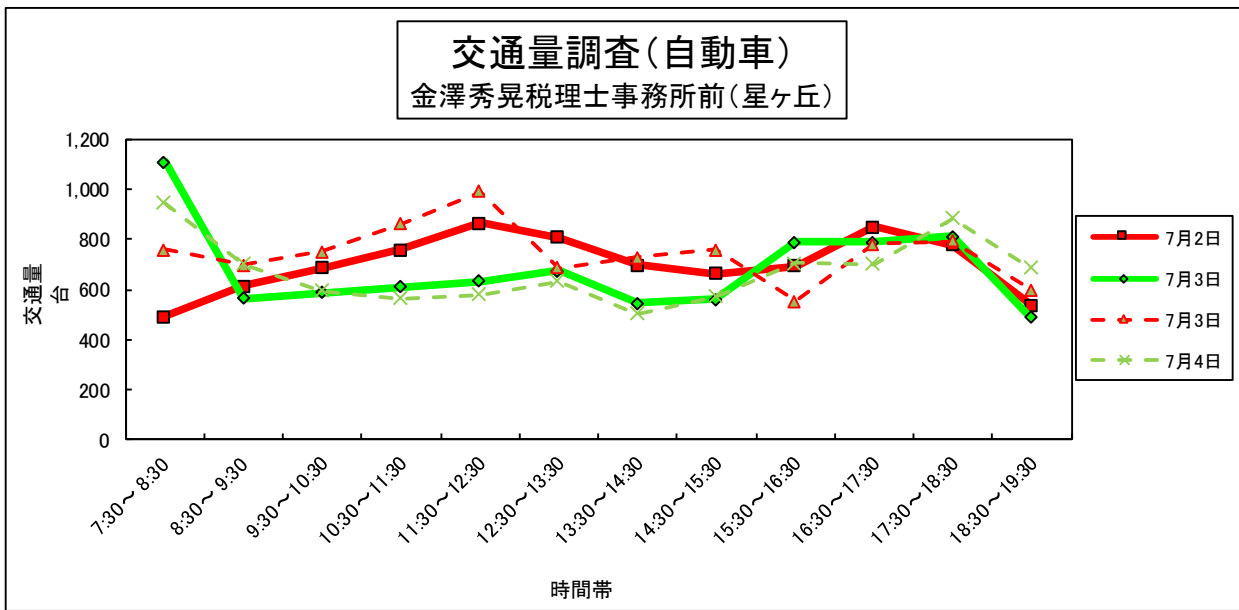


図 67 時間帯ごとの自動車交通量 (金澤秀晃税理士事務所前)

経年での変化は、平日は昨年と同程度で、休日はわずかに減少した。

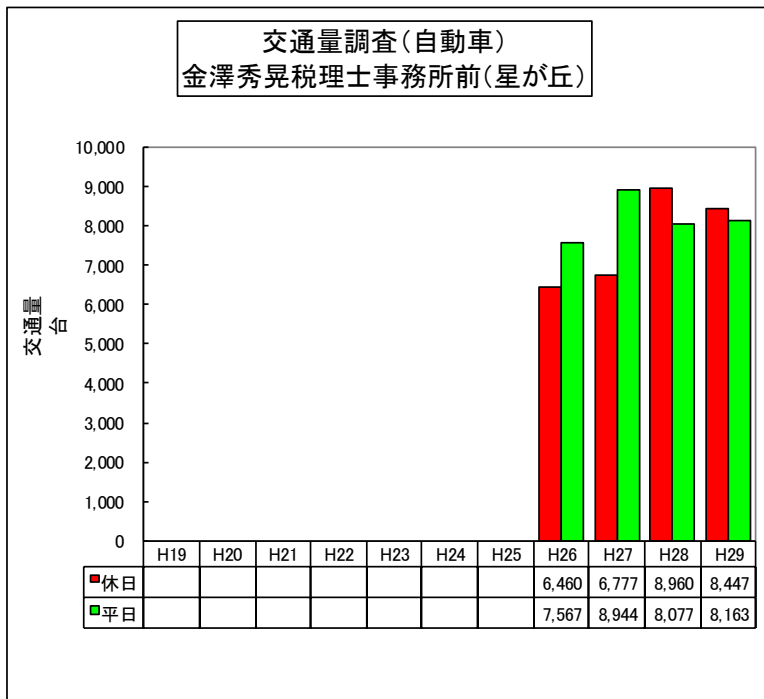


図 68 経年自動車交通量 (金澤秀晃税理士事務所前)

(4) 花南地区

⑭na・te・mo 前/サカモト薬局前 (花南地区)

時間帯ごとの通行量は 8 時 30 分以降で休日が平日を上回った。

昨年と比較すると平日はほぼ全ての時間帯で昨年を下回ったが、休日はほぼ全ての時間帯で昨年を上回っている。

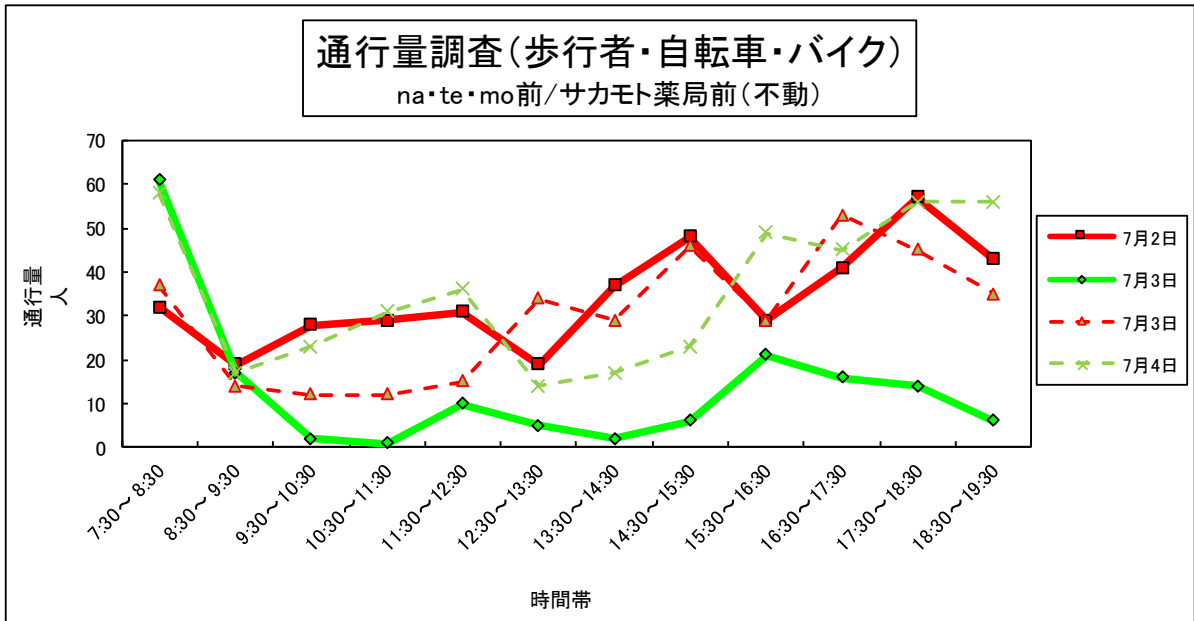


図 69 時間帯ごとの歩行者等通行量 (na・te・mo 前/サカモト薬局前)

経年での変化について、平日は過去最低となり、昨年の半分以上の減少となっている。休日は平成 27 年度以降増加傾向に有り、今年は平成 26 年度とほぼ同程度に回復した。

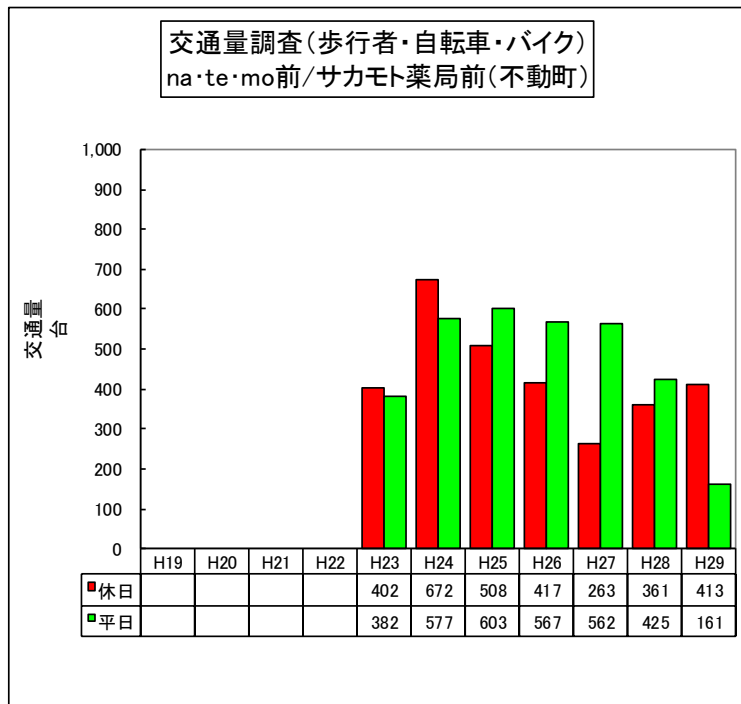


図 70 経年歩行者等通行量 (na・te・mo 前/サカモト薬局前)

時間帯ごとの交通量は、10時30分から15時30分までは休日が平日よりも多い。  
 昨年と比較すると平日休日ともに昨を下回っている。

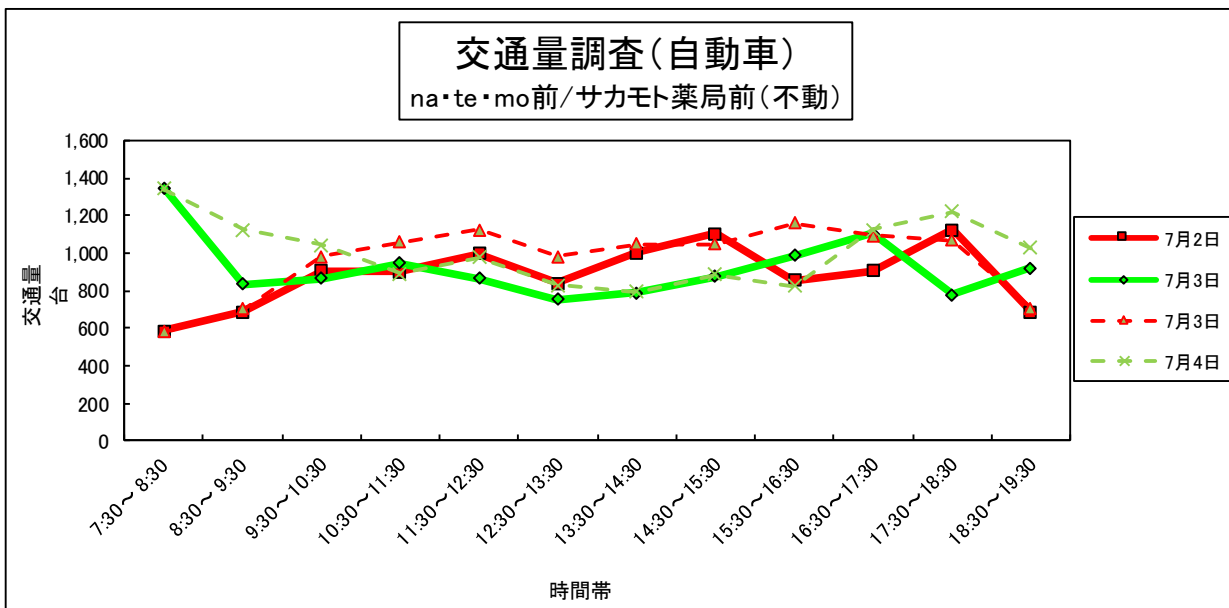


図 71 時間帯ごとの自動車交通量 (na・te・mo 前/サカモト薬局前)

経年での変化は平成 27 年度以降、平日休日ともに減少傾向にある。

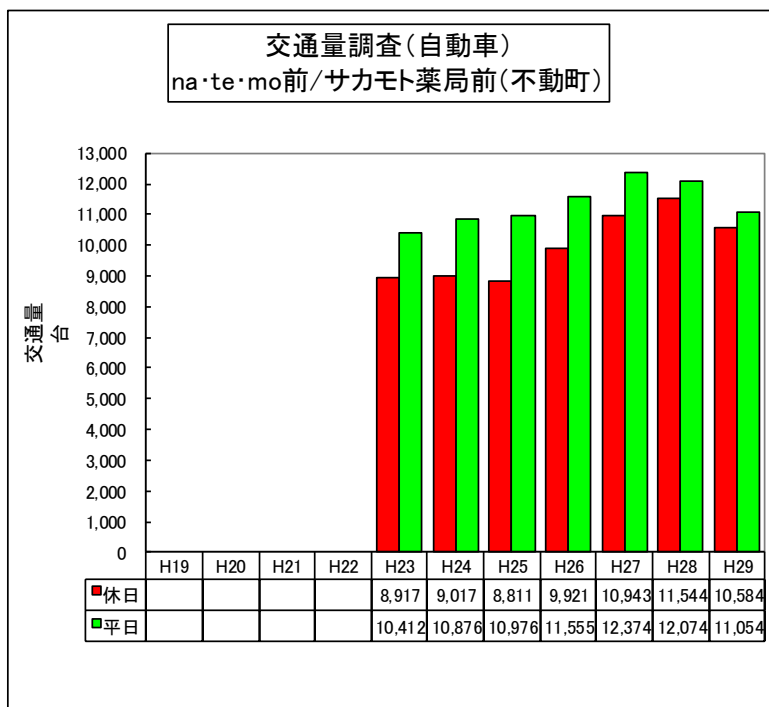


図 72 経年自動車交通量 (na・te・mo 前/サカモト薬局前)

(5) 石鳥谷町・東和町・大迫町地区

⑮ 小さな百貨店ぷらっと前 (石鳥谷町)

時間帯ごとの通行量は、ほぼすべての時間帯で平日が休日を上回った。  
 昨年と比較すると平日は全体的に昨を下回っている。  
 休日は11時30分から14時30分を除いて昨を下回っている。

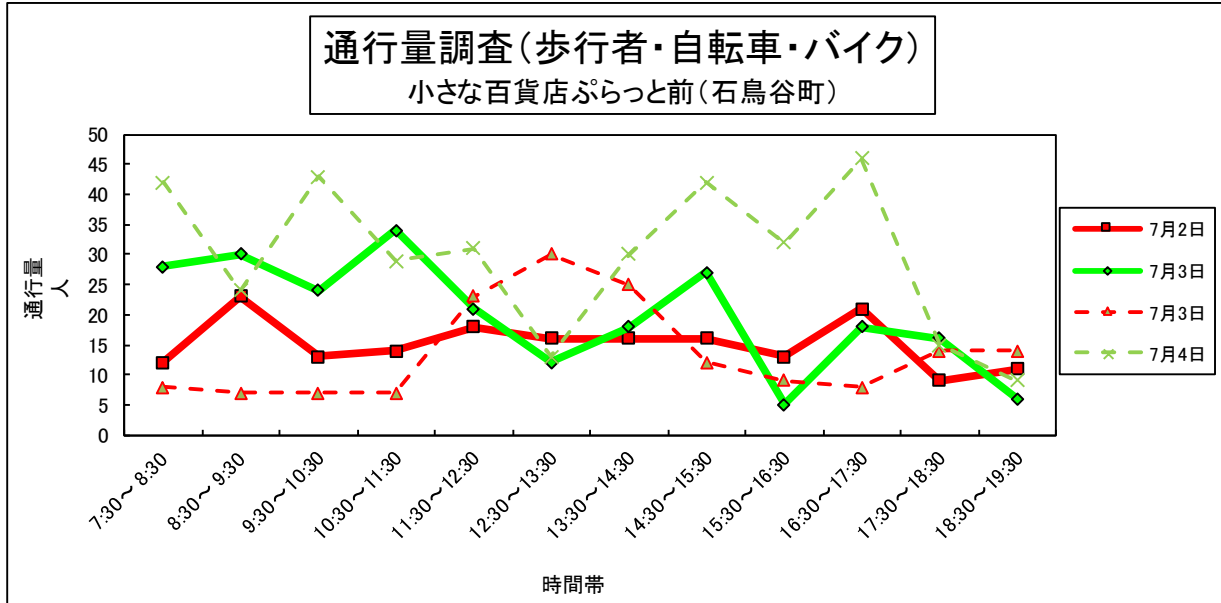


図 73 時間帯ごとの歩行者等通行量 (小さな百貨店ぷらっと前)

経年での変化は、今年の平日は過去10年で最低となり、休日は3番目に低い値となった。

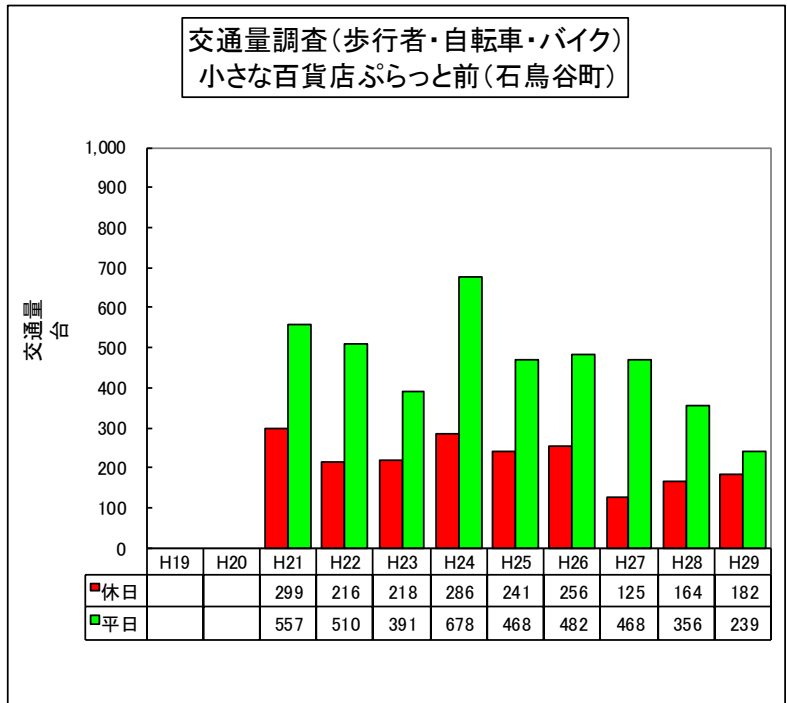


図 74 経年歩行者等通行量 (小さな百貨店ぷらっと前)

時間帯ごとの交通量は、すべての時間帯で平日が休日を上回った。  
 昨年と比較するとほぼ同じくらいの交通量となった。  
 また、時間ごとの傾向も同様となった。

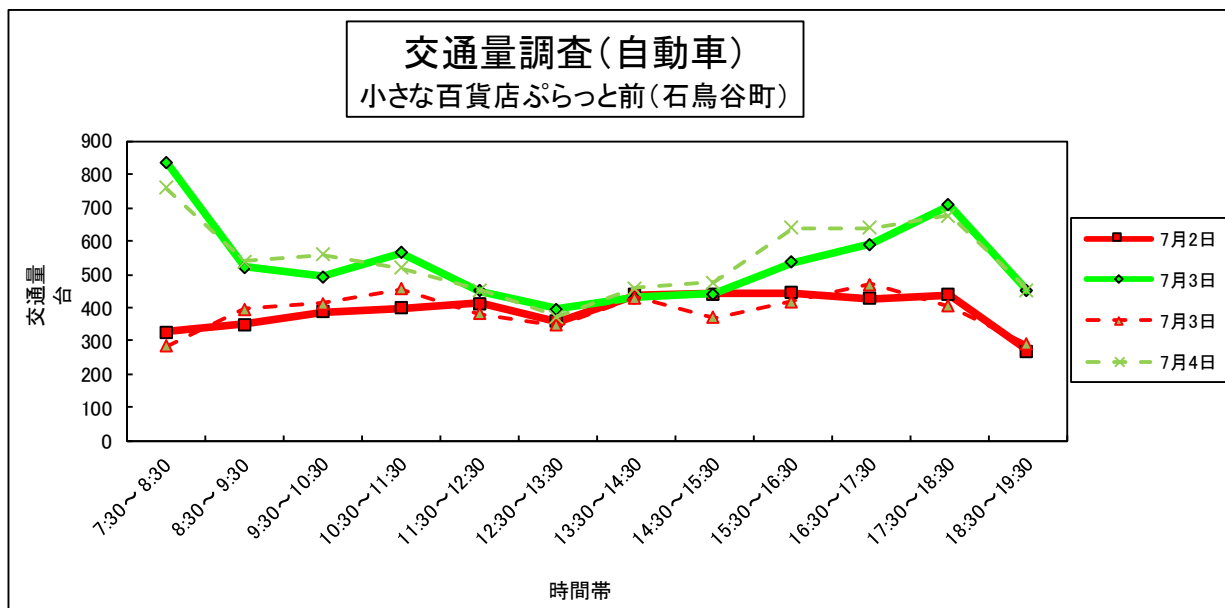


図 75 時間帯ごとの自動車交通量 (小さな百貨店ぷらっと前)

経年での変化は、年ごとに見ても平日休日ともに大幅な増減はなく安定している。

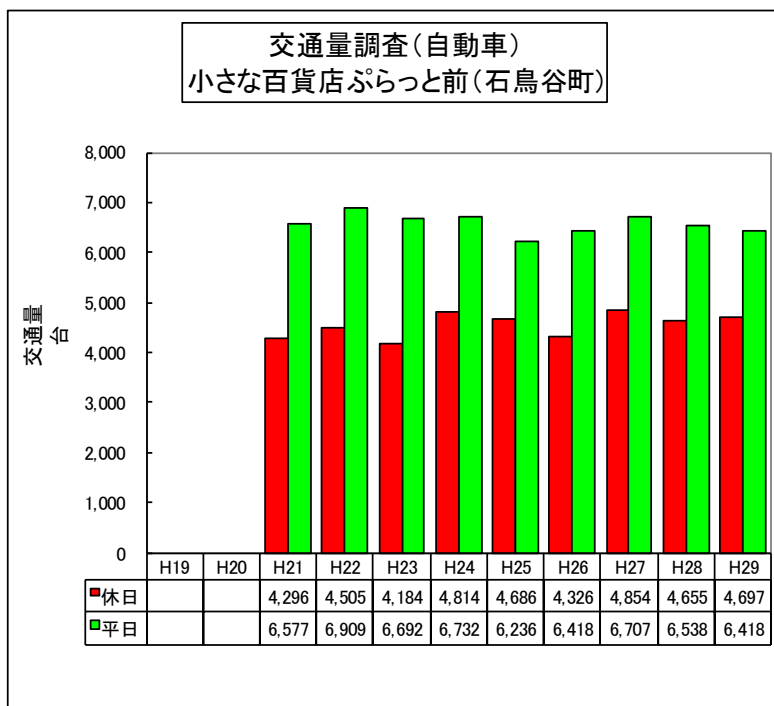


図 76 経年自動車交通量 (小さな百貨店ぷらっと前)

⑩旧花巻商工会議所東和支所前（東和町）

時間帯ごとの通行量はほとんどの時間帯で休日が平日を上回った。

昨年と比較すると、平日は全て時間帯で昨年を大きく下回っている。

休日は午前中は今年の方が多く、15時30分以降は昨年とほぼ同程度となった。

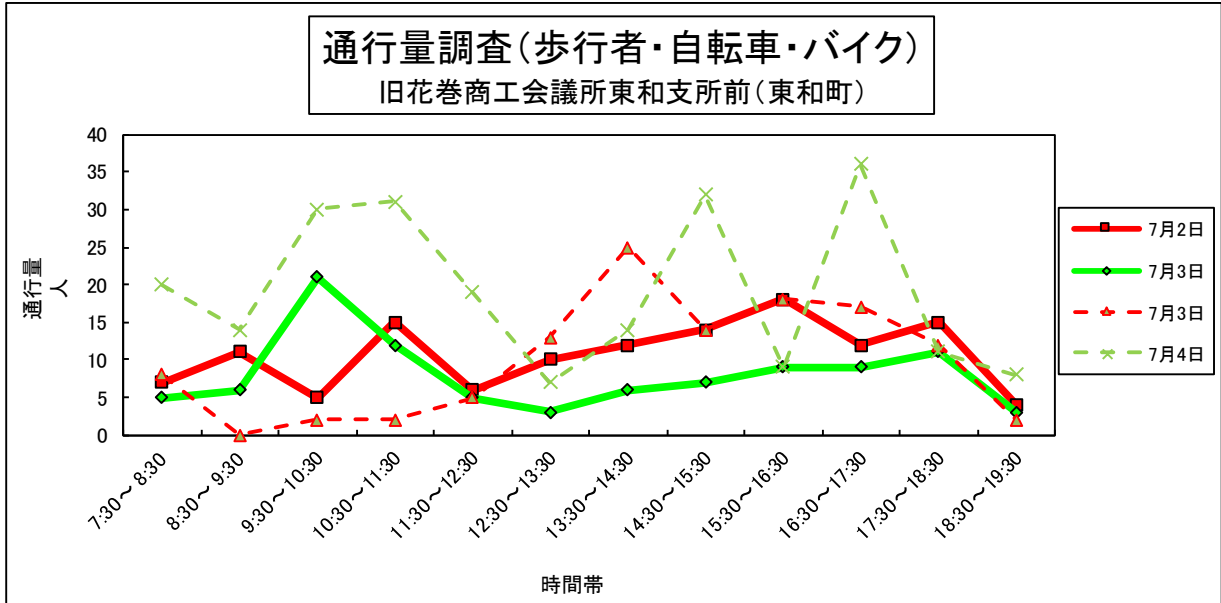


図 77 時間帯ごとの歩行者等通行量（旧花巻商工会議所東和支所前）

経年での変化は、平日は過去最低となった。

休日は過去 10 年で 3 番目に低い、平成 27 年以降は増加傾向にある。

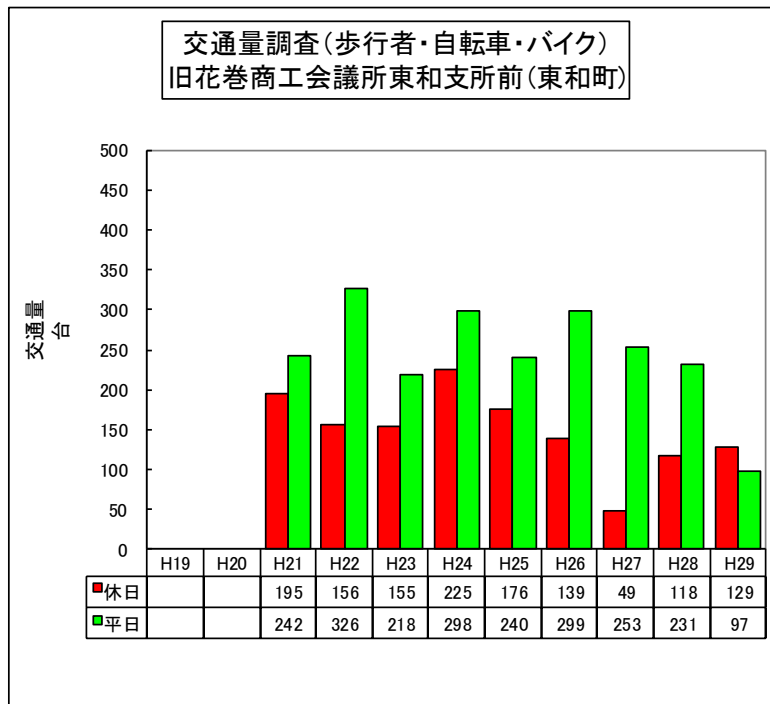


図 78 経年歩行者等通行量（旧花巻商工会議所東和支所前）

時間帯ごとの交通量は9時30分以降平日と休日は同程度となった。  
 昨年と比較すると平日休日ともほぼ昨年と同じくらいで、平日は時間ごとの傾向も同様であった。

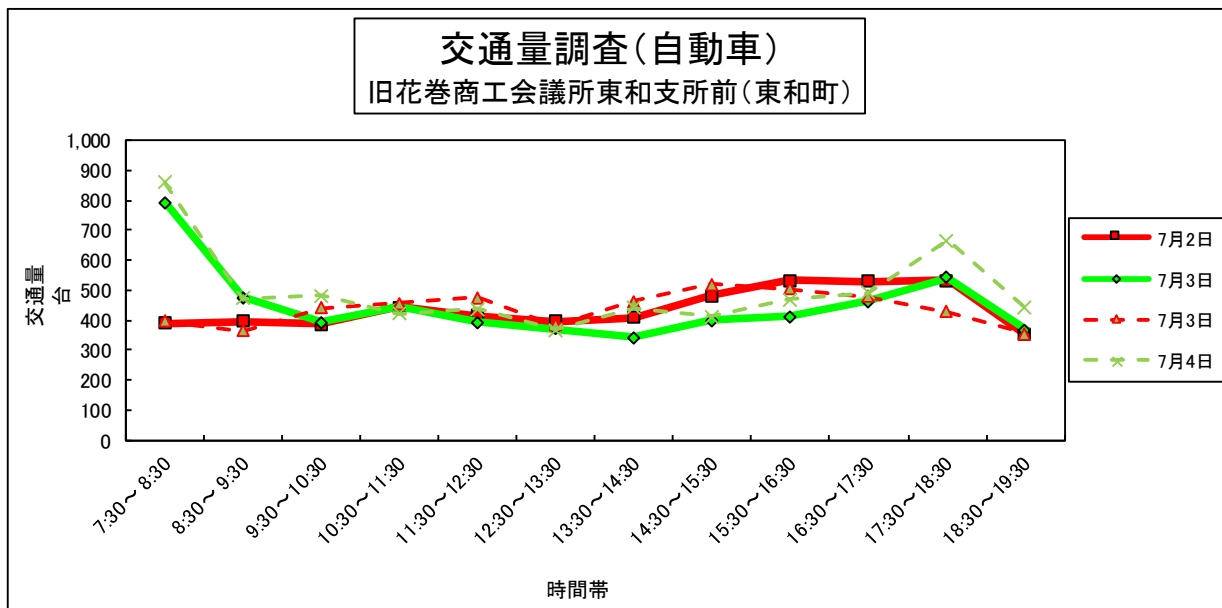


図 79 時間帯ごとの自動車交通量 (旧花巻商工会議所東和支所前)

経年での変化は、平日休日ともに全体的に大きな増減はなく安定している。  
 平日は過去最低となったが、休日は過去最高となった。

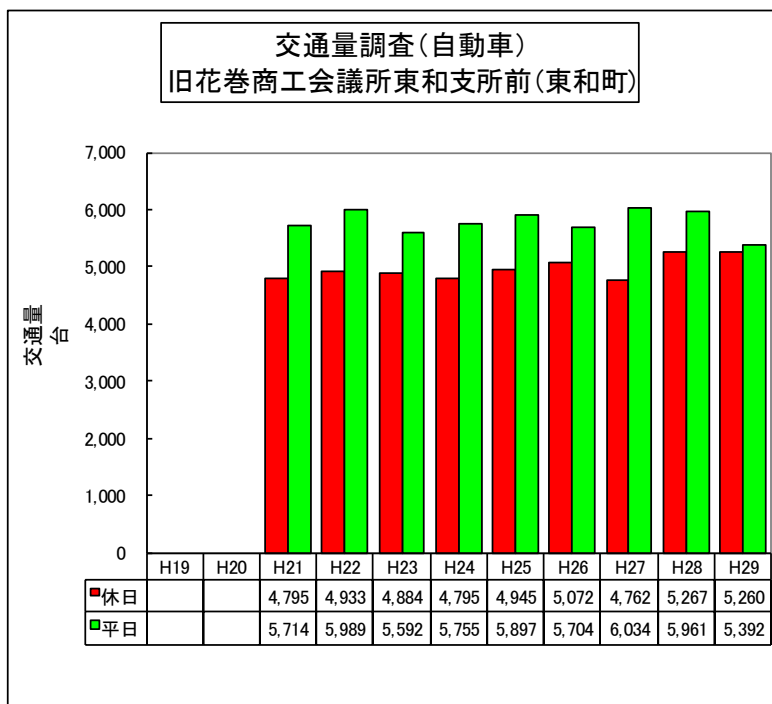


図 80 経年自動車交通量 (旧花巻商工会議所東和支所前)



⑰旧土澤まちかどふれあいセンター前（東和町）

時間帯ごとの通行量は全ての時間帯で平日の方が休日よりも多い。

昨年と比較すると平日では9時30分までは昨年を上回っていたが、以降は昨年を下回っている。

休日は11時30分までは昨年を上回っているが、以降は下回っている。

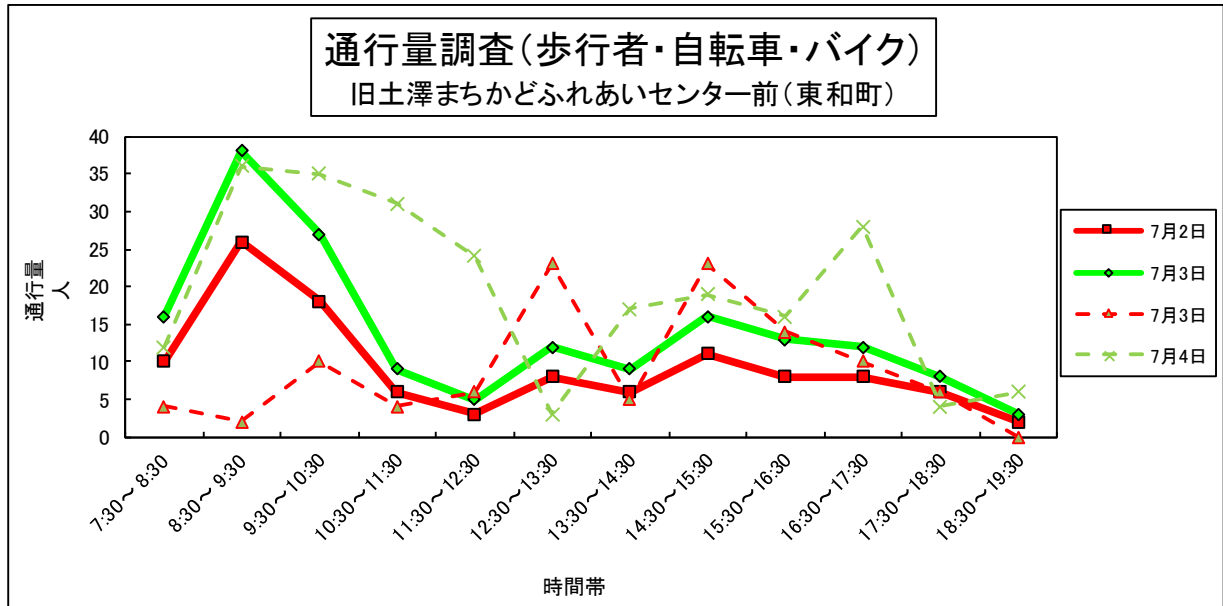


図 81 時間帯ごとの歩行者等通行量 (旧土澤まちかどふれあいセンター前)

経年での変化は、平日は平成 24 年以降減少傾向にあり、今年の平日は過去最低となった。

休日は平成 26 年度以降より増加しているものの過去 4 番目に少ない。

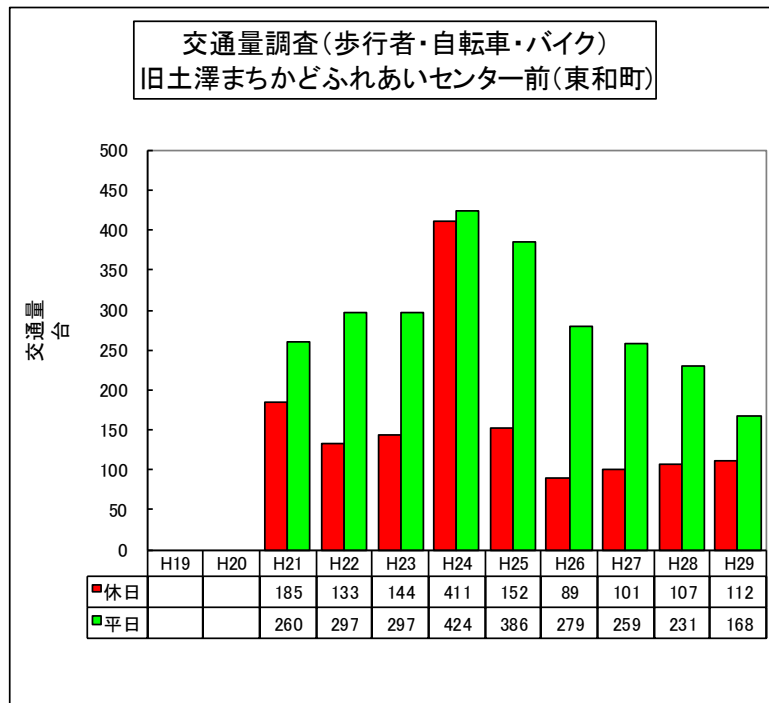


図 82 経年歩行者等通行量 (旧土澤まちかどふれあいセンター前)

時間帯ごとの交通量は、11時30分から16時30分までは平日休日で差はない。  
 昨年と比較すると平日休日ともに昨年と同程度で、時間毎の傾向も似ている。

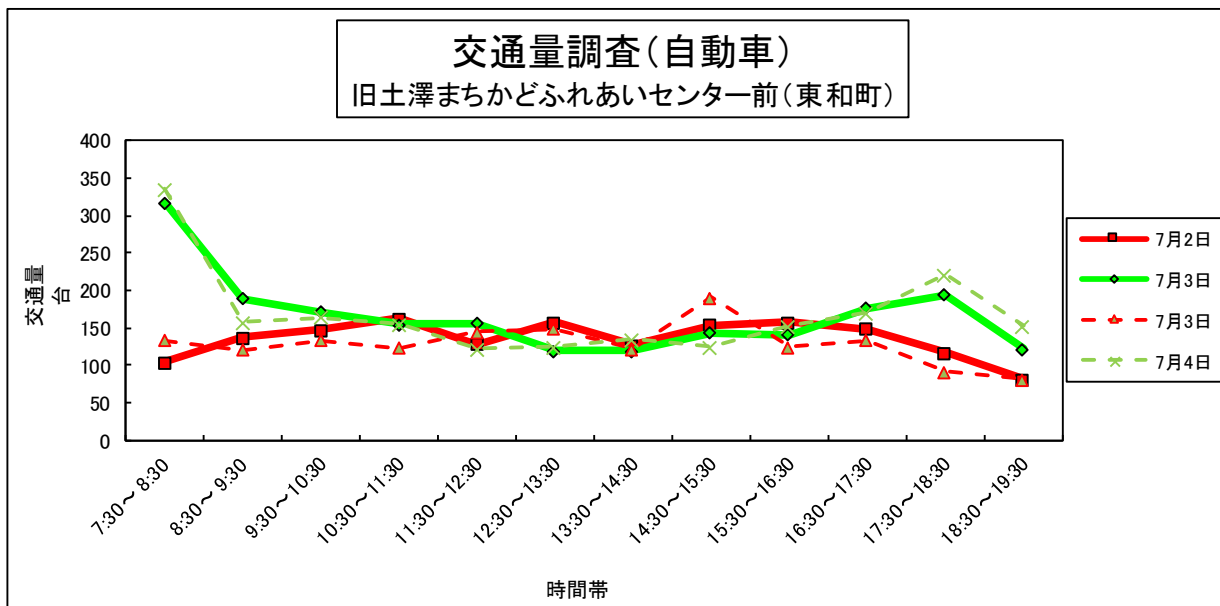


図 83 時間帯ごとの自動車交通量 (旧土澤まちかどふれあいセンター前)

経年での変化は年々緩やかに減少しているが平成 25 年以降は比較的安定している。  
 平日は過去 2 番目に少ない結果となった。

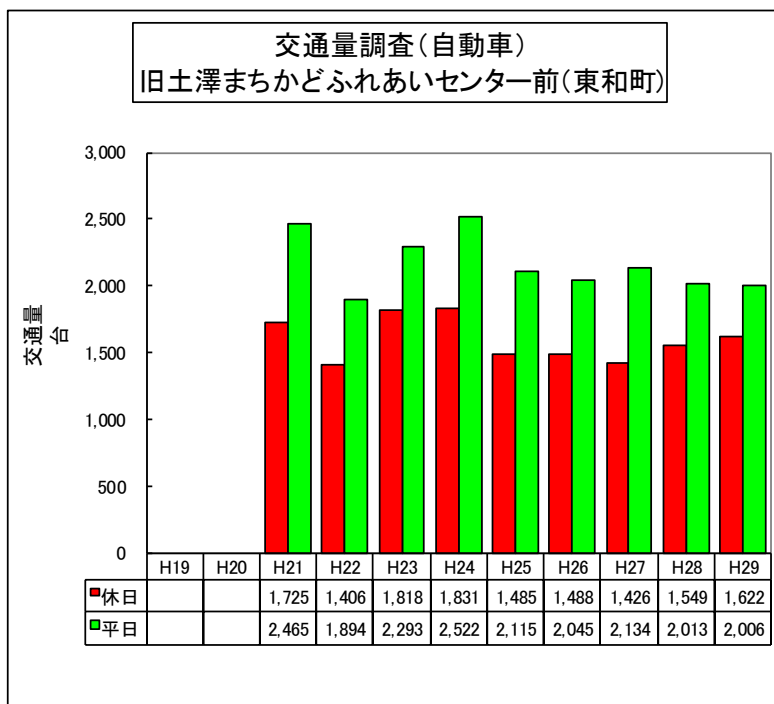


図 84 経年自動車交通量 (土澤まちかどふれあいセンター前)

⑱花巻商工会議所大迫支所前（大迫町）

時間帯ごとの通行量は、すべての時間帯で平日が休日を上回っている。

昨年と比較すると、平日の9時30分から14時30分までと16時30分以降は昨年の方が多い。

休日は、11時30分から14時30分と17時30分以降は昨年の方が多い。

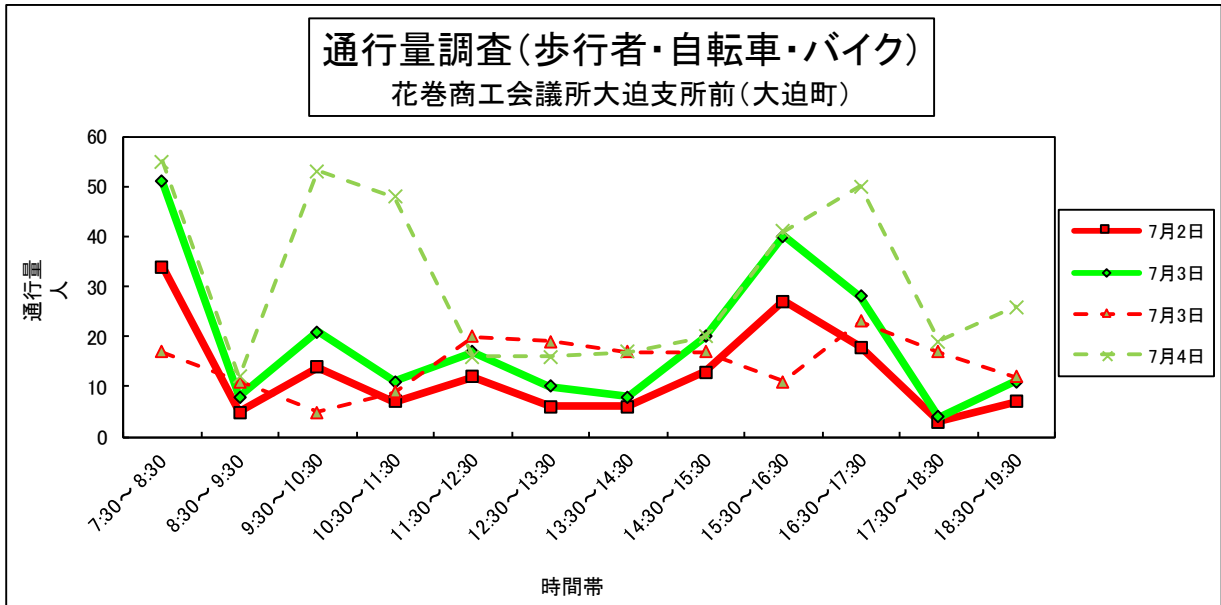


図 85 時間帯ごとの歩行者等通行量（花巻商工会議所大迫支所前）

経年での変化は、平成 27 年の平日を除き年々減少傾向にあり、今年は平日休日ともに過去最低となった。

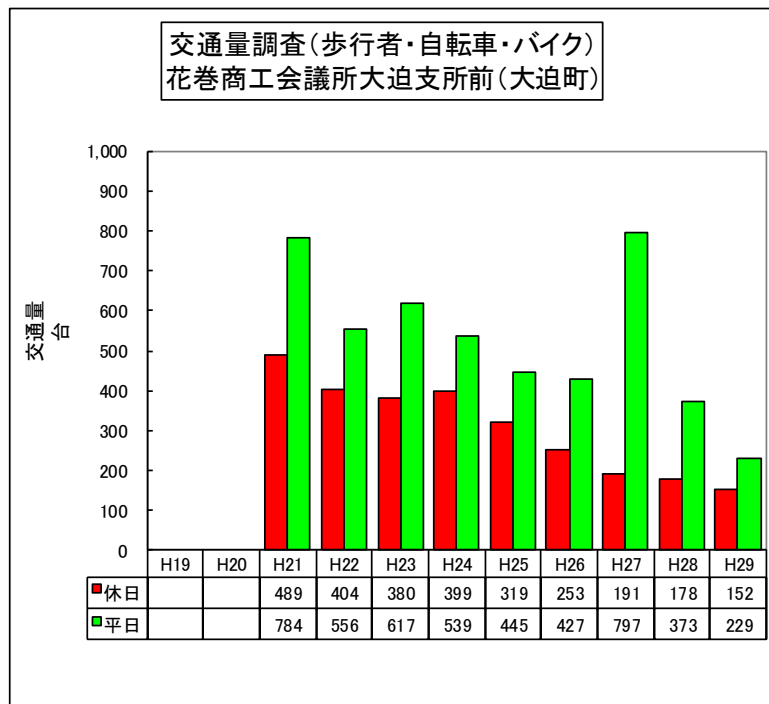


図 86 経年歩行者等通行量（花巻商工会議所大迫支所前）

時間帯ごとの交通量はほぼすべての時間帯で平日が休日を上回った。  
 昨年と比較すると平日は全体的に昨を下回っている。休日は昨年と同程度となった。

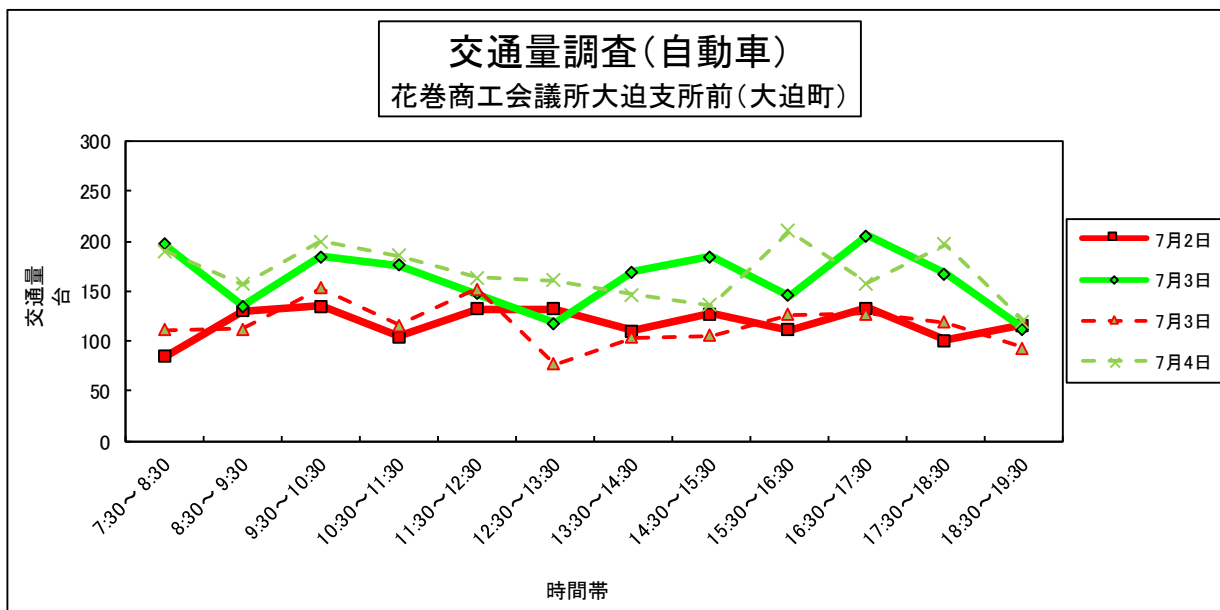


図 87 時間帯ごとの自動車交通量 (花巻商工会議所大迫支所前)

経年での変化は、全体的に減少傾向にあるが、休日は平成 23 年以降多少の増減はあるものの安定している。

今年の休日の値は平成 26 年に次いで 2 番目に低く、平日は過去 3 番目に低い。

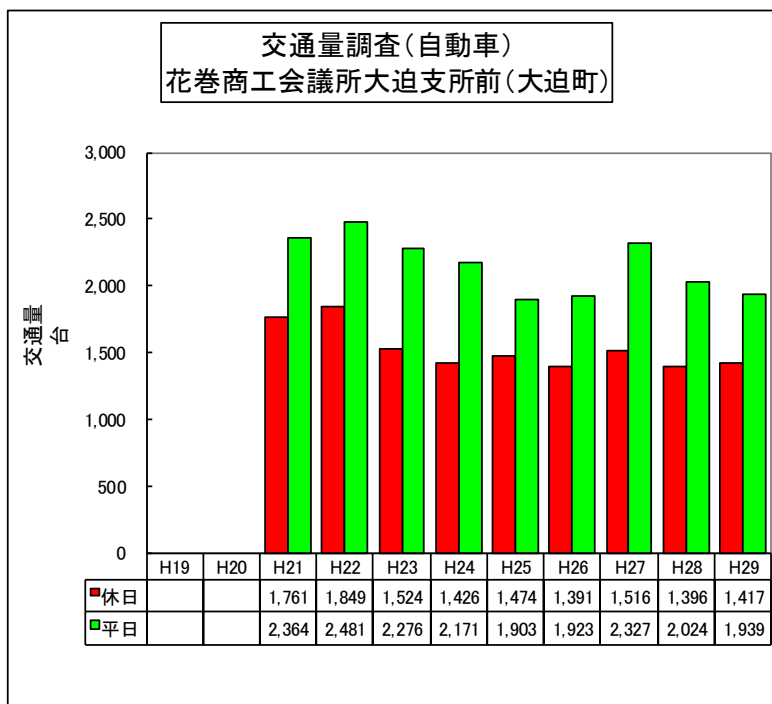


図 88 経年自動車交通量 (花巻商工会議所大迫支所前)

### 3. 資料編

#### 1) 時間帯ごとの通行量交通量の表

表7 1時間ごとの歩行者等の通行量（7月2日(日)、旧花巻市内）

地区	旧マルカンデパート前 (上町)			旧かんの靴店前 (吹張町)			やぶ屋前 (吹張町)			旧八百徳商店前 (鍛冶町)			宮沢新聞店前 (未広町)			旧NTT花巻前 (大通り1丁目)			辰巳屋前 (大通り1丁目)		
	旧エセナ	岩手銀行	計	旧エセナ	やぶ屋	計	旧エセナ	やぶ屋	計	双葉町	ガード	計	大通り	鍛冶町	計	JR花巻駅	未広町	計	旧NTT	JR花巻駅	計
7:30～8:30	17	3	20	2	12	14	2	8	10	3	3	6	8	5	13	23	20	43	8	12	20
8:30～9:30	10	2	12	9	8	17	1	4	5	8	6	14	0	1	1	7	13	20	7	6	13
9:30～10:30	21	9	30	1	15	16	2	5	7	10	2	12	4	8	12	23	6	29	9	18	27
10:30～11:30	101	34	135	11	12	23	6	4	10	14	4	18	6	6	12	31	20	51	15	15	30
11:30～12:30	153	96	249	22	7	29	4	3	7	1	9	10	9	10	19	21	12	33	17	14	31
12:30～13:30	118	113	231	24	15	39	14	6	20	8	2	10	6	14	20	21	15	36	6	13	19
13:30～14:30	116	127	243	12	21	33	4	11	15	3	24	27	0	7	7	24	13	37	15	11	26
14:30～15:30	57	108	165	23	6	29	6	4	10	9	10	19	3	15	18	17	20	37	30	10	40
15:30～16:30	39	77	116	18	12	30	9	8	17	9	2	11	5	6	11	33	24	57	18	24	42
16:30～17:30	45	21	66	6	12	18	3	4	7	7	3	10	6	3	9	27	18	45	15	38	53
17:30～18:30	10	43	53	18	11	29	9	9	18	17	6	23	13	5	18	40	30	70	24	16	40
18:30～19:30	9	23	32	13	7	20	5	3	8	6	1	7	0	4	4	12	25	37	4	6	10
合計	696	656	1,352	159	138	297	65	69	134	95	72	167	60	84	144	279	216	495	168	183	351

地区	ふれあい市民広場前 (一日市)			藤原写真館前 (一日市)			カメラのキタムラ前 (下小舟渡)			ラテン美容室前 (坂本町)			CUT&PERM榊里前 (桜台)			金澤秀晃税理士事務所前 (星が丘)			na・te・mo前/サカモト薬局前 (不動)		
	四日町	吹張町	計	吹張町	四日町	計	IY	四号線	計	JR花巻駅	IY	計	星が丘	西大通り	計	桜台	松園町	計	諏訪	桜町	計
7:30～8:30	17	9	26	11	17	28	8	8	16	5	3	8	26	5	31	11	32	43	8	24	32
8:30～9:30	12	15	27	21	7	28	9	9	18	9	12	21	9	9	18	19	36	55	7	12	19
9:30～10:30	7	11	18	19	15	34	9	7	16	10	6	16	16	25	41	15	4	19	17	11	28
10:30～11:30	5	6	11	8	11	19	12	21	33	11	5	16	35	20	55	9	20	29	16	13	29
11:30～12:30	10	6	16	24	10	34	4	9	13	6	10	16	27	24	51	36	46	82	8	23	31
12:30～13:30	5	15	20	24	12	36	9	6	15	16	27	43	22	31	53	35	54	89	9	10	19
13:30～14:30	7	6	13	27	15	42	14	5	19	21	3	24	35	17	52	9	12	21	13	24	37
14:30～15:30	6	9	15	13	17	30	10	21	31	14	24	38	16	31	47	7	15	22	24	24	48
15:30～16:30	8	7	15	24	15	39	21	4	25	13	18	31	17	20	37	5	6	11	14	15	29
16:30～17:30	7	5	12	15	19	34	8	6	14	18	30	48	18	27	45	117	20	137	24	17	41
17:30～18:30	8	10	18	21	27	48	9	17	26	23	17	40	19	31	50	27	21	48	24	33	57
18:30～19:30	10	8	18	5	15	20	3	15	18	9	18	27	15	15	30	40	42	82	15	28	43
合計	102	107	209	212	180	392	116	128	244	155	173	328	255	255	510	330	308	638	179	234	413

表8 1時間ごとの歩行者等の通行量（7月3日(月)、旧花巻市内）

地区	旧マルカンデパート前 (上町)			旧かんの靴店前 (吹張町)			やぶ屋前 (吹張町)			旧八百徳商店前 (鍛冶町)			宮沢新聞店前 (末広町)			旧NTT花巻前 (大通り1丁目)			辰巳屋前 (大通り1丁目)		
	旧エセナ	岩手銀行	計	旧エセナ	やぶ屋	計	旧エセナ	やぶ屋	計	双葉町	ガード	計	大通り	鍛冶町	計	JR花巻駅	末広町	計	旧NTT	JR花巻駅	計
7:30～8:30	23	23	46	17	20	37	17	11	28	18	6	24	8	33	41	8	171	179	15	9	24
8:30～9:30	39	18	57	10	9	19	10	1	11	8	3	11	15	12	27	6	47	53	15	11	26
9:30～10:30	39	22	61	24	10	34	8	9	17	6	6	12	12	12	24	7	12	19	3	6	9
10:30～11:30	76	30	106	17	18	35	4	5	9	1	11	12	7	15	22	6	0	6	12	6	18
11:30～12:30	62	48	110	21	8	29	12	3	15	2	7	9	5	6	11	5	9	14	3	19	22
12:30～13:30	40	66	106	12	9	21	6	3	9	12	2	14	7	5	12	12	6	18	14	6	20
13:30～14:30	44	36	80	6	9	15	2	4	6	1	9	10	8	4	12	6	6	12	6	9	15
14:30～15:30	15	29	44	7	7	14	1	2	3	8	1	9	3	3	6	4	4	8	7	3	10
15:30～16:30	12	24	36	14	9	23	14	3	17	9	9	18	4	14	18	14	21	35	5	14	19
16:30～17:30	18	30	48	9	5	14	7	4	11	4	5	9	6	1	7	46	24	70	13	12	25
17:30～18:30	25	34	59	15	16	31	14	11	25	5	3	8	11	8	19	86	20	106	9	21	30
18:30～19:30	11	20	31	10	9	19	1	7	8	7	6	13	3	1	4	54	12	66	9	15	24
合計	404	380	784	162	129	291	96	63	159	81	68	149	89	114	203	254	332	586	111	131	242

地区	ふれあい市民広場前 (一日市)			藤原写真館前 (一日市)			カメラのキタムラ前 (下小舟渡)			ラテン美容室前 (坂本町)			CUT&PERM榊里前 (桜台)			金澤秀晃税理事務所前 (星が丘)			na・te・mo前/サカモト薬局前 (不動)		
	吹張町	四日町	計	吹張町	四日町	計	IY	四号線	計	JR花巻駅	IY	計	星が丘	西大通	計	桜台	松園町	計	諏訪	桜町	計
7:30～8:30	27	27	54	21	11	32	77	15	92	17	8	25	17	9	26	26	132	158	17	44	61
8:30～9:30	9	5	14	14	4	18	3	6	9	10	6	16	7	9	16	7	14	21	7	10	17
9:30～10:30	9	10	19	15	8	23	3	5	8	5	7	12	5	5	10	3	3	6	0	2	2
10:30～11:30	3	3	6	9	13	22	0	4	4	4	11	15	7	4	11	0	3	3	0	1	1
11:30～12:30	9	6	15	10	5	15	6	9	15	5	7	12	9	12	21	8	0	8	5	5	10
12:30～13:30	11	11	22	12	1	13	9	3	12	7	3	10	9	6	15	1	1	2	4	1	5
13:30～14:30	3	4	7	12	12	24	1	2	3	2	5	7	6	3	9	3	0	3	2	0	2
14:30～15:30	1	2	3	8	6	14	2	3	5	4	6	10	6	8	14	0	0	0	0	6	6
15:30～16:30	3	0	3	10	15	25	3	57	60	6	10	16	12	10	22	51	3	54	15	6	21
16:30～17:30	2	3	5	9	9	18	7	4	11	8	12	20	5	21	26	5	3	8	13	3	16
17:30～18:30	0	0	0	8	11	19	3	11	14	3	11	14	7	14	21	10	9	19	11	3	14
18:30～19:30	4	6	10	10	4	14	9	7	16	7	6	13	9	22	31	38	11	49	1	5	6
合計	81	77	158	138	99	237	123	126	249	78	92	170	99	123	222	152	179	331	75	86	161

表9 1時間ごとの歩行者等の通行量（7月2日(日)、石鳥谷・東和・大迫）

地区	小さな百貨店ぶらっと前 (石鳥谷町)			旧花巻商工会議所東和支所前 (東和町)			旧土澤まちかどふれあいセンター前 (東和町)			花巻商工会議所大迫支所 (大迫町)		
	花巻方面	盛岡方面	計	中町方面	下町方面	計	下町方面	上町方面	計	花巻方面	遠野方面	計
7:30～8:30	3	9	12	5	2	7	3	7	10	2	32	34
8:30～9:30	11	12	23	7	4	11	7	19	26	4	1	5
9:30～10:30	10	3	13	3	2	5	12	6	18	4	10	14
10:30～11:30	8	6	14	12	3	15	4	2	6	5	2	7
11:30～12:30	10	8	18	2	4	6	1	2	3	5	7	12
12:30～13:30	9	7	16	1	9	10	5	3	8	3	3	6
13:30～14:30	8	8	16	6	6	12	3	3	6	5	1	6
14:30～15:30	12	4	16	8	6	14	7	4	11	8	5	13
15:30～16:30	7	6	13	7	11	18	5	3	8	22	5	27
16:30～17:30	12	9	21	6	6	12	4	4	8	11	7	18
17:30～18:30	9	0	9	6	9	15	1	5	6	2	1	3
18:30～19:30	5	6	11	0	4	4	2	0	2	0	7	7
合計	104	78	182	63	66	129	54	58	112	71	81	152

表10 1時間ごとの歩行者等の通行量（7月3日(月)、石鳥谷・東和・大迫）

地区	小さな百貨店ぶらっと前 (石鳥谷町)			旧花巻商工会議所東和支所前 (東和町)			旧土澤まちかどふれあいセンター前 (東和町)			花巻商工会議所大迫支所 (大迫町)		
	花巻方面	盛岡方面	計	中町方面	下町方面	計	下町方面	上町方面	計	花巻方面	遠野方面	計
7:30～8:30	2	26	28	3	2	5	5	11	16	3	48	51
8:30～9:30	9	21	30	3	3	6	10	28	38	6	2	8
9:30～10:30	12	12	24	11	10	21	18	9	27	6	15	21
10:30～11:30	21	13	34	6	6	12	6	3	9	8	3	11
11:30～12:30	12	9	21	3	2	5	2	3	5	7	10	17
12:30～13:30	6	6	12	0	3	3	7	5	12	5	5	10
13:30～14:30	6	12	18	3	3	6	5	4	9	7	1	8
14:30～15:30	22	5	27	3	4	7	10	6	16	12	8	20
15:30～16:30	2	3	5	3	6	9	8	5	13	33	7	40
16:30～17:30	18	0	18	4	5	9	6	6	12	17	11	28
17:30～18:30	9	7	16	5	6	11	1	7	8	3	1	4
18:30～19:30	4	2	6	3	0	3	3	0	3	0	11	11
合計	123	116	239	47	50	97	81	87	168	107	122	229

表 11 1時間ごとの自動車の交通量（7月2日(日)、旧花巻市内）

地区	旧マルカンデパート前 (上町)			旧かんの靴店前 (吹張町)			やぶ屋前 (吹張町)			旧八百徳商店前 (鍛冶町)			宮沢新聞店前 (末広町)			旧NTT花巻前 (大通り1丁目)			辰巳屋前 (大通り1丁目)		
	旧エセナ	岩手銀行	計	旧エセナ	やぶ屋	計	旧エセナ	やぶ屋	計	双葉町	ガード	計	大通り	鍛冶町	計	JR花巻駅	末広町	計	旧NTT	JR花巻駅	計
7:30～8:30	96	74	170	84	86	170	53	45	98	65	47	112	38	45	83	62	72	134	2	0	2
8:30～9:30	113	97	210	122	99	221	70	57	127	79	66	145	64	71	135	96	81	177	3	3	6
9:30～10:30	169	161	330	163	162	325	104	104	208	128	88	216	80	64	144	109	90	199	6	8	14
10:30～11:30	213	199	412	219	178	397	156	127	283	153	134	287	88	110	198	128	116	244	4	4	8
11:30～12:30	219	212	431	237	171	408	175	83	258	135	112	247	56	103	159	153	120	273	2	5	7
12:30～13:30	225	174	399	222	177	399	159	93	252	150	125	275	67	87	154	132	120	252	3	4	7
13:30～14:30	249	186	435	240	207	447	158	130	288	144	159	303	96	80	176	160	100	260	0	12	12
14:30～15:30	224	172	396	215	210	425	150	98	248	120	148	268	89	94	183	158	102	260	0	15	15
15:30～16:30	208	173	381	234	203	437	153	123	276	126	158	284	75	111	186	132	138	270	3	3	6
16:30～17:30	195	186	381	232	181	413	151	81	232	127	144	271	66	63	129	118	104	222	6	3	9
17:30～18:30	153	148	301	185	161	346	114	81	195	122	118	240	67	111	178	137	142	279	9	11	20
18:30～19:30	110	125	235	123	91	214	74	46	120	93	86	179	42	65	107	85	98	183	3	4	7
合計	2,174	1,907	4,081	2,276	1,926	4,202	1,517	1,068	2,585	1,442	1,385	2,827	828	1,004	1,832	1,470	1,283	2,753	41	72	113

地区	ふれあい市民広場前 (一日市)			藤原写真館前 (一日市)			カメラのキタムラ前 (下小舟渡)			ラテン美容室前 (坂本町)			CUT&PERM榊里前 (桜台)			金澤秀晃税理士事務所前 (星が丘)			na・te・mo前/サカモト薬局前 (不動)		
	四日町	吹張町	計	吹張町	四日町	計	IY	四号線	計	JR花巻駅	IY	計	星が丘	西大通	計	桜台	松園町	計	諏訪	桜町	計
7:30～8:30	99	137	236	188	146	334	99	86	185	71	60	131	213	197	410	230	261	491	293	291	584
8:30～9:30	123	183	306	231	147	378	149	114	263	79	72	151	264	273	537	300	314	614	357	329	686
9:30～10:30	122	171	293	318	190	508	189	166	355	98	128	226	459	403	862	372	316	688	433	472	905
10:30～11:30	202	205	407	402	288	690	339	266	605	172	133	305	525	455	980	451	306	757	438	464	902
11:30～12:30	182	242	424	367	272	639	271	262	533	158	159	317	611	574	1,185	483	383	866	525	472	997
12:30～13:30	189	190	379	321	285	606	348	239	587	205	159	364	460	405	865	459	351	810	396	443	839
13:30～14:30	171	248	419	309	291	600	312	262	574	132	161	293	470	492	962	410	289	699	458	543	1,001
14:30～15:30	157	175	332	390	280	670	353	260	613	167	184	351	496	435	931	418	246	664	493	612	1,105
15:30～16:30	194	213	407	330	287	617	244	291	535	250	185	435	522	500	1,022	425	269	694	323	531	854
16:30～17:30	187	216	403	308	280	588	263	300	563	206	193	399	419	496	915	547	303	850	448	457	905
17:30～18:30	156	218	374	334	248	582	289	277	566	151	162	313	423	467	890	512	264	776	548	573	1,121
18:30～19:30	105	129	234	218	198	416	206	227	433	162	122	284	331	348	679	340	198	538	280	405	685
合計	1,887	2,327	4,214	3,716	2,912	6,628	3,062	2,750	5,812	1,851	1,718	3,569	5,193	5,045	10,238	4,947	3,500	8,447	4,992	5,592	10,584



表 12 1時間ごとの自動車の交通量（7月3日(月)、旧花巻市内）

地区	旧マルカンデパート前 (上町)			旧かんの靴店前 (吹張町)			やぶ屋前 (吹張町)			旧八百徳商店前 (鍛冶町)			宮沢新聞店前 (末広町)			旧NTT花巻前 (大通り1丁目)			辰巳屋前 (大通り1丁目)		
	旧エセナ	岩手銀行	計	旧エセナ	やぶ屋	計	旧エセナ	やぶ屋	計	双葉町	ガード	計	大通り	鍛冶町	計	JR花巻駅	末広町	計	旧NTT	JR花巻駅	計
7:30～8:30	237	276	513	330	239	569	300	116	416	234	209	443	135	177	312	146	215	361	2	3	5
8:30～9:30	233	191	424	183	207	390	90	127	217	171	108	279	152	144	296	180	157	337	4	2	6
9:30～10:30	285	231	516	263	253	516	141	144	285	188	169	357	145	143	288	156	117	273	6	9	15
10:30～11:30	285	270	555	309	246	555	158	129	287	184	161	345	153	171	324	169	131	300	3	6	9
11:30～12:30	267	232	499	246	197	443	160	135	295	144	184	328	134	156	290	156	100	256	5	12	17
12:30～13:30	235	185	420	223	166	389	135	102	237	143	143	286	123	127	250	144	140	284	7	13	20
13:30～14:30	224	183	407	233	239	472	155	122	277	127	132	259	135	138	273	168	106	274	2	9	11
14:30～15:30	186	223	409	249	216	465	132	120	252	143	156	299	130	150	280	149	129	278	6	3	9
15:30～16:30	240	216	456	217	226	443	135	123	258	166	135	301	134	168	302	186	140	326	3	9	12
16:30～17:30	252	213	465	239	218	457	136	126	262	134	180	314	142	167	309	214	127	341	3	5	8
17:30～18:30	288	194	482	258	292	550	189	174	363	153	225	378	158	169	327	246	180	426	0	4	4
18:30～19:30	196	135	331	171	189	360	120	84	204	106	133	239	127	108	235	185	173	358	4	8	12
合計	2,928	2,549	5,477	2,921	2,688	5,609	1,851	1,502	3,353	1,893	1,935	3,828	1,668	1,818	3,486	2,099	1,715	3,814	45	83	128

地区	ふれあい市民広場前 (一日市)			藤原写真館前 (一日市)			カメラのキタムラ前 (下小舟渡)			ラテン美容室前 (坂本町)			CUT&PERM榊里前 (桜台)			金澤秀晃税理士事務所前 (星が丘)			na・te・mo前/サカモト薬局前 (不動)		
	四日町	吹張町	計	吹張町	四日町	計	IY	四号線	計	JR花巻駅	IY	計	星が丘	西大通	計	桜台	松園町	計	諏訪	桜町	計
7:30～8:30	102	296	398	548	243	791	321	267	588	236	185	421	485	537	1,022	536	573	1,109	687	660	1,347
8:30～9:30	87	141	228	417	225	642	210	164	374	120	141	261	385	386	771	330	233	563	419	413	832
9:30～10:30	12	13	25	351	297	648	245	198	443	145	165	310	450	466	916	288	298	586	408	457	865
10:30～11:30	114	92	206	390	309	699	279	231	510	171	207	378	459	441	900	358	254	612	469	476	945
11:30～12:30	78	88	166	370	332	702	271	240	511	224	193	417	477	455	932	386	249	635	449	415	864
12:30～13:30	93	125	218	408	240	648	258	223	481	213	167	380	377	424	801	406	270	676	394	359	753
13:30～14:30	138	106	244	366	303	669	273	200	473	199	166	365	394	383	777	312	232	544	395	391	786
14:30～15:30	119	111	230	284	285	569	246	214	460	179	167	346	450	396	846	296	266	562	444	432	876
15:30～16:30	153	197	350	328	283	611	255	258	513	171	199	370	542	474	1,016	418	370	788	487	501	988
16:30～17:30	111	178	289	362	303	665	258	258	516	193	228	421	510	478	988	462	326	788	543	560	1,103
17:30～18:30	154	107	261	409	440	849	318	333	651	231	225	456	573	516	1,089	455	357	812	371	405	776
18:30～19:30	302	163	465	294	196	490	209	258	467	153	167	320	460	414	874	307	181	488	417	502	919
合計	1,463	1,617	3,080	4,527	3,456	7,983	3,143	2,844	5,987	2,235	2,210	4,445	5,562	5,370	10,932	4,554	3,609	8,163	5,483	5,571	11,054

表 13 1時間ごとの自動車の交通量（7月2日(日)、石鳥谷・東和・大迫）

地区	小さな百貨店ぶらっと前 (石鳥谷町)			旧花巻商工会議所東和支所前 (東和町)			旧土澤まちかどふれあいセンター前 (東和町)			花巻商工会議所大迫支所 (大迫町)		
	花巻方面	盛岡方面	計	中町方面	下町方面	計	下町方面	上町方面	計	花巻方面	遠野方面	計
7:30～8:30	153	174	327	212	177	389	53	51	104	53	32	85
8:30～9:30	186	165	351	199	197	396	78	59	137	76	54	130
9:30～10:30	201	186	387	197	189	386	81	67	148	78	57	135
10:30～11:30	198	201	399	204	241	445	81	81	162	53	52	105
11:30～12:30	210	203	413	192	222	414	57	72	129	70	62	132
12:30～13:30	194	165	359	198	198	396	85	72	157	80	52	132
13:30～14:30	222	216	438	198	210	408	68	59	127	63	47	110
14:30～15:30	232	210	442	271	212	483	78	76	154	70	57	127
15:30～16:30	230	214	444	293	238	531	61	96	157	56	55	111
16:30～17:30	198	230	428	291	237	528	65	84	149	49	84	133
17:30～18:30	208	231	439	316	215	531	45	72	117	50	51	101
18:30～19:30	135	135	270	212	141	353	28	53	81	45	71	116
合計	2,367	2,330	4,697	2,783	2,477	5,260	780	842	1,622	743	674	1,417

表 14 1時間ごとの自動車の交通量（7月3日(月)、石鳥谷・東和・大迫）

地区	小さな百貨店ぶらっと前 (石鳥谷町)			旧花巻商工会議所東和支所前 (東和町)			旧土澤まちかどふれあいセンター前 (東和町)			花巻商工会議所大迫支所 (大迫町)		
	花巻方面	盛岡方面	計	中町方面	下町方面	計	下町方面	上町方面	計	花巻方面	遠野方面	計
7:30～8:30	392	444	836	401	390	791	192	126	318	123	74	197
8:30～9:30	240	281	521	255	221	476	105	84	189	77	58	135
9:30～10:30	267	226	493	210	183	393	87	84	171	103	81	184
10:30～11:30	268	297	565	223	220	443	80	75	155	96	80	176
11:30～12:30	234	216	450	194	198	392	72	84	156	71	76	147
12:30～13:30	210	186	396	178	192	370	60	60	120	61	57	118
13:30～14:30	197	233	430	177	165	342	57	63	120	89	80	169
14:30～15:30	231	211	442	194	206	400	75	69	144	102	82	184
15:30～16:30	274	263	537	201	211	412	78	63	141	67	78	145
16:30～17:30	318	273	591	252	210	462	69	107	176	101	104	205
17:30～18:30	356	352	708	291	251	542	79	115	194	67	100	167
18:30～19:30	228	221	449	195	174	369	50	72	122	44	68	112
合計	3,215	3,203	6,418	2,771	2,621	5,392	1,004	1,002	2,006	1,001	938	1,939