

平成 30 年度

花巻市街地通行量及び交通量調査 報告書

花巻商工会議所

目次

1. 調査概要	2
2. 調査結果	3
1) 全体の調査結果	3
2) 地点ごとの調査結果	23
(1) 中心商店街地区	24
(2) 駅前周辺地区	32
(3) 花北地区	38
(4) 花南地区	50
(5) 石鳥谷町・東和町・大迫町地区	52
3. 資料編	60
1) 時間帯ごとの通行量交通量の表	60

1. 調査概要

平成30年6月24日（日）、25日（月）の2日間、花巻市内14地点、大迫町1地点、石鳥谷町1地点、東和町2地点で実施した。調査時間は午前7時30分から午後7時30分までの12時間、調査対象は[歩行者]（自転車、バイク含）及び[自動車]の2つに分けて通行量及び交通量の調査を実施した。

調査日の天候は24日、25日ともに快晴であった。今年の調査日についても例年とほぼ同時期に実施することができた。

なお、調査地点周辺でのイベント等は一部地域により開催されたが、全体として主だったものはなかった。また、昨年の平日は大雨であったため歩行者数の著しい減少を示した地区もあったものの、今年は平常の状況で実施することができた。

表1 調査場所一覧

No.	調査地点	地域
1	旧マルカンデパート前	上町
2	旧かんの靴店前	吹張町
3	やぶ屋前	吹張町
4	旧八百徳商店前	鍛冶町
5	宮沢新聞店前	末広町
6	旧NTT花巻前	大通り
7	辰巳屋前	大通り
8	ふれあい市民広場前	一日市
9	藤原写真館前	一日市
10	ラテン美容室前	坂本町
11	カメラのキタムラ前	小舟渡
12	CUT&PERM樹里前	桜台
13	na・te・mo前/サカモト薬局前	不動町
14	金澤秀晃税理士事務所前	星が丘
15	小さな百貨店ふらっと前	石鳥谷
16	旧花巻商工会議所東和支所前	東和
17	旧土澤まちかどふれあいセンター前	東和
18	花巻商工会議所大迫支所前	大迫

※調査地点の変更：平成23年度 御田屋町地区（廃止）、桜台地区（追加）、不動地区（追加）
平成26年度 大通り二丁目地区（廃止）、星が丘地区（追加）

表2 これまでの調査日と天気

No.	年度	休日	平日
1	平成17年度	7月3日(日) 曇り	7月4日(月) 曇りのち雨
2	平成18年度	7月2日(日) 雨	7月3日(月) 曇り
3	平成19年度	7月8日(日) 晴れ	7月9日(月) 晴れ
4	平成20年度	7月6日(日) 晴れ	7月7日(月) 曇り
5	平成21年度	7月5日(日) 曇り時々雨	7月6日(月) 晴れ
6	平成22年度	6月27日(日) 曇りのち雨	6月28日(月) 曇り時々雨
7	平成23年度	7月3日(日) 曇りのち雨	7月4日(月) 雨のち曇り
8	平成24年度	6月24日(日) 曇りのち雨	6月25日(月) 晴れ
9	平成25年度	6月23日(日) 曇りのち晴れ	6月24日(月) 晴れ
10	平成26年度	6月22日(日) 曇りのち雨	6月23日(月) 晴れ
11	平成27年度	6月28日(日) 曇りのち雨	6月29日(月) 晴れ
12	平成28年度	7月3日(日) 曇りのち晴れ	7月4日(月) 晴れ
13	平成29年度	7月2日(日) 曇り	7月3日(月) 雨
14	平成30年度	6月24日(日) 晴れ	6月25日(月) 晴れ

2. 調査結果

1) 全体の調査結果

<旧市町ごとの比較>

今回の調査結果について、市街地全体と中心市街地、旧3町における過去3か年の結果と比較したのが表3である。

表3 地区ごとの調査結果

調査日	区分	市街地区分	平成27年	平成28年	平成29年	平成30年	前々年比、前年比	
							H30/H28	H30/H29
休日	歩行者 (人)	市街地全体	5,286	4,441	5,674	5,100	114.8%	89.9%
		中心市街地	1,898	907	1,950	1,603	176.7%	82.2%
		大迫地区	191	178	152	230	129.2%	151.3%
		石鳥谷地区	125	164	182	166	101.2%	91.2%
		東和地区	150	225	241	349	155.1%	144.8%
	自動車 (台)	市街地全体	73,237	72,732	67,885	68,111	93.6%	100.3%
		中心市街地	15,546	13,462	13,695	13,096	97.3%	95.6%
		大迫地区	1,516	1,396	1,417	1,448	103.7%	102.2%
		石鳥谷地区	4,854	4,655	4,697	4,847	104.1%	103.2%
		東和地区	6,188	6,816	6,882	6,571	96.4%	95.5%
平日	歩行者 (人)	市街地全体	8,804	6,614	3,942	6,474	97.9%	164.2%
		中心市街地	2,571	1,604	1,383	1,815	113.2%	131.2%
		大迫地区	797	373	229	335	89.8%	146.3%
		石鳥谷地区	468	356	239	383	107.6%	160.3%
		東和地区	512	462	265	484	104.8%	182.6%
	自動車 (台)	市街地全体	83,727	81,110	77,339	80,800	99.6%	104.5%
		中心市街地	19,253	17,209	18,267	19,027	110.6%	104.2%
		大迫地区	2,327	2,024	1,939	2,018	99.7%	104.1%
		石鳥谷地区	6,707	6,538	6,418	6,616	101.2%	103.1%
		東和地区	8,168	7,974	7,398	8,078	101.3%	109.2%

注 市街地全体は、旧花巻市の区域を指す。(大迫・石鳥谷・東和地区は平成21年度から実施)
中心市街地は、旧花巻市の上町、鍛冶町、吹張町の3地区としている。

【花巻地区】

全体の通行量・交通量の傾向としては、市街地全体の歩行者通行量の前年比増減は、休日で10.1%減少、平日では64.2%増加している。自動車交通量は休日で0.3%、平日で4.5%増加している。

中心市街地の歩行者通行量は休日で17.8%減少、平日で31.2%増加している。

市街地全体および中心市街地の平日の歩行者の増加の要因としては、昨年は調査当日が大雨となり徒歩や自転車での外出を控えた人が多かったが、今年は快晴となり過去と同程度の出足があったものと考えられる。

【大迫地区】

大迫地区の調査地点は昨年と同様に、花巻商工会議所大迫支所前で、直近に仲町交差点があり、国道396号線バイパスに通じる3方向が交差する地点に位置している。バイパス以外の大迫地域中心市街地では最も交差点が多い地点となっている。

歩行者通行量の前年比増減は、休日51.3%増となっているが本年度調査日に防災訓練が行われており、これによる影響が大きいものと考えられる。平日は46.3%増となっているが、昨年度の調査日が大雨であったことの反動であると考えられ、例年並みに戻ったと推測される。

自動車交通量の前年比増減は、休日で2.2%増、平日で4.1%増と昨年と同程度であった。

【石鳥谷地区】

石鳥谷地区の調査地点は昨年と同様に、地区内の中心商店街にある「小さな百貨店ぶらっと前」で実施した。

歩行者通行量の前年比増減は、休日で8.8%減少、平日で60.3%増加した。

自動車交通量の前年比増減は、休日で3.2%増加、平日で3.1%増加と昨年と同程度であった。

【東和地区】

東和地区の調査地点は昨年と同様に、「旧花巻商工会議所東和支所前」と「旧土澤まちかどふれあいセンター前」の2カ所とした。

歩行者通行量の前年比増減は、休日で44.8%増加し、平日で82.6%増加した。

自動車交通量の前年比増減は、休日で4.5%減少し、平日で9.2%増加となり昨年と同程度であった。

<地区ごとの結果の比較>

今回の調査結果と前々年・前年の調査結果を比較した表4(12 ページ)、表5(20 ページ)から、調査地点をまとめた地区および地点ごとの前年との比較を抜き出した。

○歩行者等の通行量

【中心商店街地区（上町、吹張町、鍛冶町）】

調査箇所…①旧マルカンデパート前、②旧かんの靴店前、③やぶ屋前、④旧八百徳商店前

(休日)：対象地域の通行量の合計は1,603人、前年比は82.2%(17.8%減)となった。

4地点の通行量は、「旧マルカンデパート前」955人(前年比29.4%減)と「旧かんの靴店前」244人(前年比17.8%減)、「やぶ屋前」213人(前年比59.0%増)、「旧八百徳商店前」191人(前年比14.4%増)となっている。

(平日)：対象地域の通行量の合計は1,815人、前年比は131.2%(31.2%増)となった。

4地点の内「旧マルカンデパート前」926人(前年比18.1%増)、「旧かんの靴店前」438人(前年比50.5%増)、「やぶ屋前」224人(前年比40.9%)、「旧八百徳商店前」227人(前年比52.3%増)となった。

(考察)：昨年度は平日の調査時に大雨が降ったことにより外出者の減少も影響したため平日の歩行者通行量が減少したが、今年度は快晴となったことから昨年度よりも徒歩等での外出があり例年並みに戻ったと考えられる。

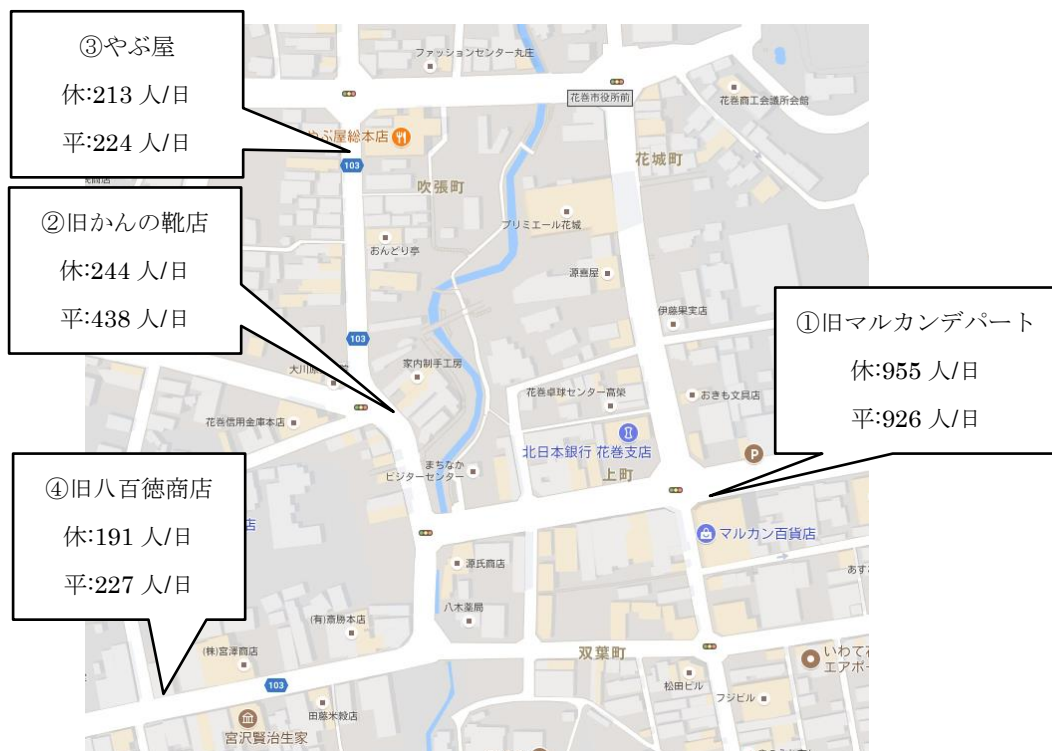


図1 中心商店街地区の通行量

【駅前周辺地区（末広町、大通り一丁目）】

調査箇所…⑤宮沢新聞店前、⑥旧 NTT 花巻前、⑦辰巳屋前

(休日)：対象地域での通行量の合計は 840 人、前年比は 84.8%(15.2%減)となった。

調査地点ごとでは「宮沢新聞店前」165 人(前年比 14.6%増)、「旧 NTT 花巻前」419 人(前年比 15.4%減)、「辰巳屋前」256 人(前年比 27.1%減)となった。

(平日)：対象地域での通行量の合計は 1,630 人、前年比は 158.1%(58.1%増)となった。

調査地点ごとでは「宮沢新聞店前」305 人(前年比 50.2%増)、「旧 NTT 花巻前」930 人(前年比 58.7%増)、「辰巳屋前」395 人(前年比 63.2%増)となり 3 地点全てで増加している。

(考察)：平日では地区内 3 カ所の調査地点の全てで増加しているが、他地区の調査結果と同様に昨年度は平日調査時の天候が大雨だったため、快晴となったこと今年度は例年並みに戻ったと考えられる。

また、昨年度の休日調査時は旧 NTT 花巻前と辰巳屋前の周辺で縁日イベントが行われたため例年よりも多くの歩行者数があった。今年度、イベント等はなかったため昨年度に比べると減少しているが例年並みに戻ったと考えられる。



図 2 駅前周辺地区の通行量

【花北地区（一日市、小舟渡、坂本町、桜台、星が丘）】

調査箇所…⑧ふれあい市民広場前、⑨藤原写真館前、⑩カメラのキタムラ前、⑪ラテン美容室前、
⑫CUT&PERM 樹里前、⑬金澤秀晃税理士事務所前

(休日)：対象地域での通行量の合計は 2,166 人、前年比は 93.3%(6.7%減)となり前年と同程度となった。調査地点ごとでは「ふれあい市民広場前」158 人(前年比 24.4%減)、「藤原写真館前」354 人(前年比 9.7%減)、「カメラのキタムラ前」342 人(前年比 40.2%増)、「ラテン美容室前」351 人(前年比 7.0%増)、「CUT&PERM 樹里前」565 人(前年比 10.8%増)、「金澤秀晃税理士事務所前」396 人(前年比 37.9%減)となった。

(平日)：対象地域での通行量の合計は 2,541 人、前年比は 185.9%(85.9%増)となった。調査地点ごとでは「ふれあい市民広場前」416 人(前年比 163.3%増)、「藤原写真館前」598 人(前年比 152.3%増)、「カメラのキタムラ前」323 人(前年比 29.7 %増)、「ラテン美容室前」444 人(前年比 161.2%増)、「CUT&PERM 樹里前」257 人(前年比 15.8%増)、「金澤秀晃税理士事務所前」503 人(前年比 52.0%増)と 6 地点全てで増加している。

(考察)：休日の通行量が増加したカメラのキタムラ前では、快晴に伴い近隣の商業施設や公園を利用する家族の回遊があったためと考えられる。
また、平日は全ての調査地点で増加となったが、一日市地区やイトーヨーカドー前の調査地点が特に増加している。



図3 花北地区(イトーヨーカドー周辺)の通行量



図4 花北地区(花巻駅北西部)の通行量

【花南地区（不動）】

調査箇所…na・te・mo 前/サカモト薬局前

（休日）：対象地域での通行量は491人、前年比は118.9%(18.9%増)となっている。

（平日）：対象地域での通行量は488人、前年比は303.1%(203.1%増)となっている。

（考察）：休日は2割ほど増加しているが概ね例年並みといえる。

平日は前年比で3倍となっているが、これも他地区と同様に昨年度の調査時の悪天候による減少が、今年度の快晴により例年並みに戻ったためと考えられる。



図5 花南地区(不動)の通行量

【石鳥谷町・東和町・大迫町地区】

調査箇所…⑮小さな百貨店ぶらっと前、⑯旧花巻商工会議所東和支所前、⑰旧土澤まちかどふれあいセンター前、⑱花巻商工会議所大迫支所前

(休日)：4地点の通行量の合計は745人、前年比は129.6%(29.6%増)となった。

調査地点ごとでは「小さな百貨店ぶらっと前」166人(前年比8.8%減)、「旧花巻商工会議所東和支所前」194人(前年比50.4%増)、「旧土澤まちかどふれあいセンター前」155人(前年比38.4%増)、「花巻商工会議所大迫支所前」230人(前年比51.3%増)となっている。

(平日)：4地点の通行量の合計は1,202人、前年比は164.0%(64.0%増)となった。

調査地点ごとでは「小さな百貨店ぶらっと前」383人(前年比60.3%増)、「旧花巻商工会議所東和支所前」254人(前年比161.9%増)、「旧土澤まちかどふれあいセンター前」230人(前年比36.9%増)、「花巻商工会議所大迫支所前」335人(前年比46.3%増)と4地点全てで増加した。

(考察)：平日の歩行者通行量は全ての地点で増加している。これは、昨年度調査時の大雨による徒歩等での外出を控えた分が例年並みに戻ったためであると考えられる。



図6 石鳥谷地区の通行量



図7 東和地区の通行量



図8 大迫地区の通行量

表4 前々年比・前年比 (通行量)

対象	町名	調査地点	休日				平日					
			H28	H29	H30	増減(%)		H28	H29	H30	増減(%)	
						H30/H28	H30/H29				H30/H28	H30/H29
歩行者等	上町	旧マルカンデパート前	307	1,352	955	311.1%	70.6%	617	784	926	150.1%	118.1%
	吹張町	旧かんの靴店前 やぶ屋前	232	297	244	105.2%	82.2%	352	291	438	124.4%	150.5%
	緞治町	旧八百徳商店前	190	134	213	112.1%	159.0%	250	159	224	89.6%	140.9%
	中心商店街地区合計		178	167	191	107.3%	114.4%	385	149	227	59.0%	152.3%
	末広町	宮沢新聞店前	907	1,950	1,603	176.7%	82.2%	1,604	1,383	1,815	113.2%	131.2%
	大通り一丁目	旧NTT花巻前 辰巳屋前	184	144	165	89.7%	114.6%	371	203	305	82.2%	150.2%
	駅前周辺地区合計		412	495	419	101.7%	84.6%	734	586	930	126.7%	158.7%
	一日市	ふれあい市民広場前 藤原写真館前	316	351	256	81.0%	72.9%	398	242	395	99.2%	163.2%
	小舟渡	カメラのキタムラ前	912	990	840	92.1%	84.8%	1,503	1,031	1,630	108.4%	158.1%
	坂本町	ラテン美容室前	203	209	158	77.8%	75.6%	410	158	416	101.5%	263.3%
	桜台	CUT&PERM樹里前	329	392	354	107.6%	90.3%	621	237	598	96.3%	252.3%
	星が丘	金澤秀晃税理士事務所前	263	244	342	130.0%	140.2%	283	249	323	114.1%	129.7%
	花北地区合計		392	328	351	89.5%	107.0%	490	170	444	90.6%	261.2%
	不動	Ina・te・mo前/サカモト薬局前	558	510	565	101.3%	110.8%	662	222	257	38.8%	115.8%
	花南地区合計		516	638	396	76.7%	62.1%	616	331	503	81.7%	152.0%
	石鳥谷町	小さな百貨店ふらつと前	2,261	2,321	2,166	95.8%	93.3%	3,082	1,367	2,541	82.4%	185.9%
東和町	旧花巻商工会議所東和支所前 旧土澤まちかどふれあいセンター前	361	413	491	136.0%	118.9%	425	161	488	114.8%	303.1%	
大迫町	花巻商工会議所大迫支所前	361	413	491	136.0%	118.9%	425	161	488	114.8%	303.1%	
石鳥谷町・東和町・大迫町地区合計		164	182	166	101.2%	91.2%	356	239	383	107.6%	160.3%	
合計		118	129	194	164.4%	150.4%	231	97	254	110.0%	261.9%	
		107	112	155	144.9%	138.4%	231	168	230	99.6%	136.9%	
		178	152	230	129.2%	151.3%	373	229	335	89.8%	146.3%	
		567	575	745	131.4%	129.6%	1,191	733	1,202	100.9%	164.0%	
		5,008	6,249	5,845	116.7%	93.5%	7,805	4,675	7,676	98.3%	164.2%	

○自動車の交通量

【中心商店街地区（上町、吹張町、鍛冶町）】

調査箇所…①旧マルカンデパート前、②旧かんの靴店前、③やぶ屋前、④旧八百徳商店前

(休日):対象地域での交通量の合計は13,096台、前年比は95.6%(4.4%減)で昨年と同程度となった。

調査地点ごとでは「旧マルカンデパート前」3,707台(前年比9.2%減)、「旧かんの靴店前」3,772台(前年比10.2%減)、「やぶ屋前」2,465台(前年比4.6%減)、「旧八百徳商店前」3,152台(前年比11.5%増)となり昨年とほぼ同程度となった。

(平日):対象地域での交通量の合計は19,027台、前年比は104.2%(4.2%増)と昨年と同程度となった。調査地点ごとでは「マルカンデパート前」5,801台(前年比5.9%増)、「旧かんの靴店前」5,715台(前年比1.9%増)、「やぶ屋前」3,403台(前年比1.5%増)、「旧八百徳商店前」4,108台(前年比7.3%増)と全ての地点で昨年と同程度となった。

(考察):中心商店街地区全体として概ね昨年と同様の結果となった。

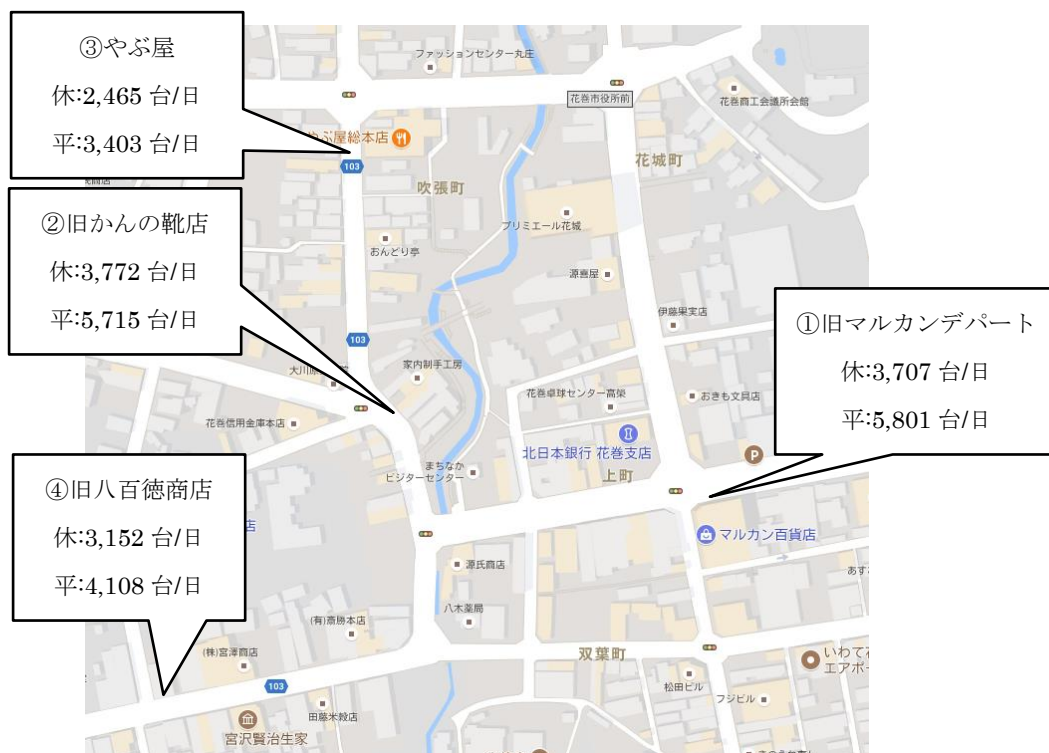


図9 中心商店街地区の交通量

【駅前周辺地区（末広町、大通り一丁目）】

調査箇所…⑤宮沢新聞店前、⑥旧 NTT 花巻前、⑦辰巳屋前

（休日）：対象地域での交通量の合計は 5,044 台、前年比は 107.4%(7.4%増)で昨年並みとなった。

調査地点ごとでは「宮沢新聞店前」2,132 台(前年比 16.4%増)、「旧 NTT 花巻前」2,794 台(前年比 1.5%増)、「辰巳屋前」118 台(前年比 4.4%増)となった。

（平日）：対象地域での交通量の合計は 7,973 台、前年比は 107.3%(7.3%増)となった。

調査地点ごとでは「宮沢新聞店前」3,503 台(前年比 0.5%増)、「旧 NTT 花巻前」4,279 台(前年比 12.2%増)、「辰巳屋前」191 台(前年比 49.2%増)となった。

（考察）：各調査地点とも例年並みとなった。



図 10 駅前周辺地区の交通量

【花北地区（一日市、小舟渡、坂本町、桜台、星が丘）】

調査箇所…⑧ふれあい市民広場前、⑨藤原写真館前、⑩カメラのキタムラ前、⑪ラテン美容室前、
⑫CUT&PERM 樹里前、⑬金澤秀晃税理士事務所前

(休日)：対象地域での交通量の合計は 38,983 台、前年比は 100.2%(0.2%増)で昨年並みとなった。

調査地点ごとでは「ふれあい市民広場前」4,319 台(前年比 2.5%増)、「藤原写真館前」6,702 台(前年比 1.1%増)、「カメラのキタムラ前」5,804 台(前年比 0.1%減)、「ラテン美容室前」4,007 台(前年比 12.3%増)、「CUT&PERM 樹里前」10,096 台(前年比 1.4%減)、「金澤秀晃税理士事務所前」8,055 台(前年比 4.6%減)とほぼ全ての地点で昨年並みであった。

(平日)：対象地点での交通量の合計は 41,669 台、前年比は 102.7%(2.7%増)で昨年並みとなった。

調査地点ごとでは「ふれあい市民広場前」6,480 台(前年比 110.4%増)、「藤原写真館前」8,842 台(前年比 10.8%増)、「カメラのキタムラ前」6,391 台(6.7%増)、「ラテン美容室前」5,138 台(前年比 15.6%増)、「CUT&PERM 樹里前」6,350 台(前年比 41.9%減)「金澤秀晃税理士事務所前」8,468 台(前年比 3.7%増)となった。

(考察)：花北地区全体ではやや減少しているがほぼ昨年と同様の結果となった。

ただ、平日の「ふれあい市民広場前」では昨年の倍、「CUT&PERM 樹里前」は4割減と大幅な変動が見られる。「ふれあい市民広場前」は昨年度大幅に減少したが、おとしの結果と比較すると今年度は例年並みとなっている。「CUT&PERM 樹里前」は一日市や坂本町方面の通行量が昨年と比較して増加しているため、自動車がそちらに流れたためと考えられる。



図 11 花北地区(イトーヨーカドー周辺)の交通量



図 12 花北地区(花巻駅北西部)の交通量

【花南地区（不動）】

調査箇所…⑭na・te・mo 前/サカモト薬局前

(休日)：対象地点での交通量の合計は 10,988 台、前年比は 103.8%(3.8%増)となった。

(平日)：対象地点での交通量の合計は 12,131 台、前年比は 109.7%(9.7%増)となった。

(考察)：休日と平日で増加しているが、ほぼ昨年と同様となった。



図 13 花南地区(不動)の交通量

【石鳥谷町・東和町・大迫町地区】

調査箇所…⑮小さな百貨店ぶらっと前、⑯旧花巻商工会議所東和支所前、⑰旧土澤まちかどふれあいセンター前、⑱花巻商工会議所大迫支所前

(休日)：4地点の交通量の合計は12,866台、前年比は99.0%(1.0%減)となった。

調査地点ごとでは「小さな百貨店ぶらっと前」4,847台(前年比3.2%増)、「旧花巻商工会議所東和支所前」5,171台(前年比1.7%減)、「旧土澤まちかどふれあいセンター前」1,400台(前年比13.7%減)、「花巻商工会議所大迫支所前」1,448台(前年比2.2%増)となった。

(平日)：4地点の交通量の合計は16,712台、前年比は106.1%(6.1%増)となった。

調査地点ごとでは「小さな百貨店ぶらっと前」6,616台(前年比3.1%増)、「旧花巻商工会議所東和支所前」6,003台(前年比11.3%増)、「旧土澤まちかどふれあいセンター前」2,075台(前年比3.4%増)、「花巻商工会議所大迫支所前」2,018台(前年比4.1%増)の4地点すべてで増加した。

(考察)：休日、平日ともほぼ昨年と同様となった。



図14 石鳥谷地区の交通量



図 15 東和地区の交通量



図 16 大迫地区の交通量

表5 前々年比・前年比（自動車）

対象	町名	調査地点	休日						平日					
			H28	H29	H30	増減(%)			H28	H29	H30	増減(%)		
						H30/H28	H30/H29	H30/H28				H30/H28	H30/H29	H30/H28
自動車	上町	旧マルカンデパート前	3,924	4,081	3,707	94.5%	90.8%	5,159	5,477	5,801	112.4%	105.9%	112.4%	105.9%
	吹張町	旧かんの靴店前	4,210	4,202	3,772	89.6%	89.8%	4,957	5,609	5,715	115.3%	101.9%	115.3%	101.9%
	鍛冶町	やぶ屋前	2,551	2,585	2,465	96.6%	95.4%	3,173	3,353	3,403	107.2%	101.5%	107.2%	101.5%
	中心商店街地区合計	旧八百徳商店前	2,777	2,827	3,152	113.5%	111.5%	3,920	3,828	4,108	104.8%	107.3%	104.8%	107.3%
	末広町	宮沢新聞店前	13,462	13,695	13,096	97.3%	95.6%	17,209	18,267	19,027	110.6%	104.2%	110.6%	104.2%
	大通り一丁目	旧NTT花巻前	2,183	1,832	2,132	97.7%	116.4%	3,333	3,486	3,503	105.1%	100.5%	105.1%	100.5%
	駅前周辺地区合計	辰巳屋前	3,179	2,753	2,794	87.9%	101.5%	3,694	3,814	4,279	115.8%	112.2%	115.8%	112.2%
	一日市	ふれあい市民広場前	140	113	118	84.3%	104.4%	169	128	191	113.0%	149.2%	113.0%	149.2%
	小舟渡	藤原写真館前	5,502	4,698	5,044	91.7%	107.4%	7,196	7,428	7,973	110.8%	107.3%	110.8%	107.3%
	坂本町	カメラのキタムラ前	4,413	4,214	4,319	97.9%	102.5%	6,340	3,080	6,480	102.2%	210.4%	102.2%	210.4%
	桜台	ラメン美容室前	6,869	6,628	6,702	97.6%	101.1%	8,280	7,983	8,842	106.8%	110.8%	106.8%	110.8%
	星が丘	CUT&PERM樹里前	6,669	5,812	5,804	87.0%	99.9%	6,079	5,987	6,391	105.1%	106.7%	105.1%	106.7%
	花北地区合計	金澤秀晃税理士事務所前	4,232	3,569	4,007	94.7%	112.3%	4,657	4,445	5,138	110.3%	115.6%	110.3%	115.6%
	不動	na・te・mo前/サカモト薬局前	11,081	10,238	10,096	91.1%	98.6%	11,198	10,932	6,350	56.7%	58.1%	56.7%	58.1%
	花南地区合計		8,960	8,447	8,055	89.9%	95.4%	8,077	8,163	8,468	104.8%	103.7%	104.8%	103.7%
	石鳥谷町	小さな百貨店ふらっと前	42,224	38,908	38,983	92.3%	100.2%	44,631	40,590	41,669	93.4%	102.7%	93.4%	102.7%
	東和町	旧花巻商工会議所東和支所前	11,544	10,584	10,988	95.2%	103.8%	12,074	11,054	12,131	100.5%	109.7%	100.5%	109.7%
	大迫町	旧土澤まちかどふれあいセンター前	11,544	10,584	10,988	95.2%	103.8%	12,074	11,054	12,131	100.5%	109.7%	100.5%	109.7%
	石鳥谷町・東和町・大迫町地区合計	花巻商工会議所大迫支所前	4,655	4,697	4,847	104.1%	103.2%	6,538	6,418	6,616	101.2%	103.1%	101.2%	103.1%
	合計		5,267	5,260	5,171	98.2%	98.3%	5,961	5,392	6,003	100.7%	111.3%	100.7%	111.3%
			1,549	1,622	1,400	90.4%	86.3%	2,013	2,006	2,075	103.1%	103.4%	103.1%	103.4%
			1,396	1,417	1,448	103.7%	102.2%	2,024	1,939	2,018	99.7%	104.1%	99.7%	104.1%
			12,867	12,996	12,866	100.0%	99.0%	16,536	15,755	16,712	101.1%	106.1%	101.1%	106.1%
		72,732	67,885	68,111	93.6%	100.3%	81,110	77,339	80,800	99.6%	104.5%	99.6%	104.5%	

<旧花巻市調査地区10年前比較>

前年対比では微増・微減で推移しているが、10年前の平成20年度の通行量・交通量を今年度調査の数値で対比すると大幅に変化している。

今年度の調査を実施した全地点のうち、11か所は10年前にも同地点で調査を行っており、表6(11ページ)に通行量・交通量ならびに対比をまとめた。

○旧花巻市市街地（中心商店街地区、駅前周辺地区、花北地区）

休日：歩行者等の通行量は43.2%減少、自動車の交通量は15.9%減少している。

平日：歩行者等の通行量は39.5%減少、自動車の交通量は8.5%減少している。

通行量、交通量ともに10年前と比較すると減少している。特に、通行量は休日、平日ともに約4割減少している。市街地中心部から離れた場所での大型商業施設の開設などにより徒歩や自転車等での外出が減少していることも原因として考えられる。

○中心商店街地区（上町、吹張町、鍛冶町）

休日：歩行者等の通行量は41.5%減少、自動車の交通量は25.2%減少している。

平日：歩行者等の通行量は49.7%減少、自動車の交通量は15.9%減少している。

○駅前周辺地区（末広町、大通り一丁目）

休日：歩行者等の通行量は32.9%減少、自動車の交通量は19.4%減少している。

平日：歩行者等の通行量は25.7%減少、自動車の交通量は10.8%減少している。

○花北地区（一日市、小舟渡、坂本町）

休日：歩行者等の通行量は51.5%減少、自動車の交通量は9.5%減少している。

平日：歩行者等の通行量は37.2%減少、自動車の交通量は1.6%減少している。

表6 10年前の数値と対比

対象	町名	調査地点	休日			平日			
			H20	H30	増減(%)	H20	H30	増減(%)	
					H30/H20			H30/H20	
歩行者等	上町	旧マルカンデパート前	1,347	955	70.9%	1745	926	53.1%	
	吹張町	旧かんの靴店前	597	244	40.9%	882	438	49.7%	
		やぶ屋前	293	213	72.7%	370	224	60.5%	
	鍛冶町	旧八百徳商店前	456	191	41.9%	613	227	37.0%	
	中心商店街地区合計			2,693	1,603	59.5%	3,610	1,815	50.3%
	末広町	宮沢新聞店前	399	165	41.4%	589	305	51.8%	
	大通り一丁目	旧NTT花巻前	582	419	72.0%	1085	930	85.7%	
		辰巳屋前	270	256	94.8%	520	395	76.0%	
	駅前周辺地区合計			1,251	840	67.1%	2,194	1,630	74.3%
	一日市	ふれあい市民広場前	415	158	38.1%	642	416	64.8%	
		藤原写真館前	515	354	68.7%	725	598	82.5%	
	小舟渡	カメラのキタムラ前	673	342	50.8%	592	323	54.6%	
	坂本町	ラテン美容室前	881	351	39.8%	879	444	50.5%	
	花北地区合計			2,484	1,205	48.5%	2838	1,781	62.8%
	合計			6,428	3,648	56.8%	8,642	5,226	60.5%
	自動車	上町	旧マルカンデパート前	5,326	3,707	69.6%	7675	5,801	75.6%
		吹張町	旧かんの靴店前	5,672	3,772	66.5%	7138	5,715	80.1%
やぶ屋前			2,989	2,465	82.5%	3872	3,403	87.9%	
鍛冶町		旧八百徳商店前	3,061	3,152	103.0%	3927	4,108	104.6%	
中心商店街地区合計			17,048	13,096	76.8%	22612	19,027	84.1%	
末広町		宮沢新聞店前	2,652	2,132	80.4%	3,966	3,503	88.3%	
大通り一丁目		旧NTT花巻前	3,503	2,794	79.8%	4,809	4,279	89.0%	
		辰巳屋前	103	118	114.6%	165	191	115.8%	
駅前周辺地区合計			6,258	5,044	80.6%	8940	7,973	89.2%	
一日市		ふれあい市民広場前	4,810	4,319	89.8%	7,070	6,480	91.7%	
		藤原写真館前	7,085	6,702	94.6%	9,204	8,842	96.1%	
小舟渡		カメラのキタムラ前	6,348	5,804	91.4%	5,769	6,391	110.8%	
坂本町		ラテン美容室前	4,764	4,007	84.1%	5,244	5,138	98.0%	
花北地区合計			23,007	20,832	90.5%	27287	26,851	98.4%	
合計			46,313	38,972	84.1%	58,839	53,851	91.5%	

2) 地点ごとの調査結果

地点ごとの調査結果のまとめ方において、今年度から時間帯ごとの歩行者等通行量と自動車交通量のグラフに昨年度の調査結果を点線で追加した。

これを行うことで、時間ごとの通行量および交通量の大きな流れや、昨年との変化を比較しやすくなった。

また、今年度も経年の比較グラフに過去 10 年間ごとの平均値を折れ線グラフにて表示している。

(1) 中心商店街地区

①旧マルカndeパート前 (中心商店街地区)

時間帯ごとの推移では、平日は 11 時台から 12 時台まで最も多い、休日は 11 時台から 14 時台までがピークとなっている。

また、昨年と比較すると平日は昨年と似た通行量の推移となっている。

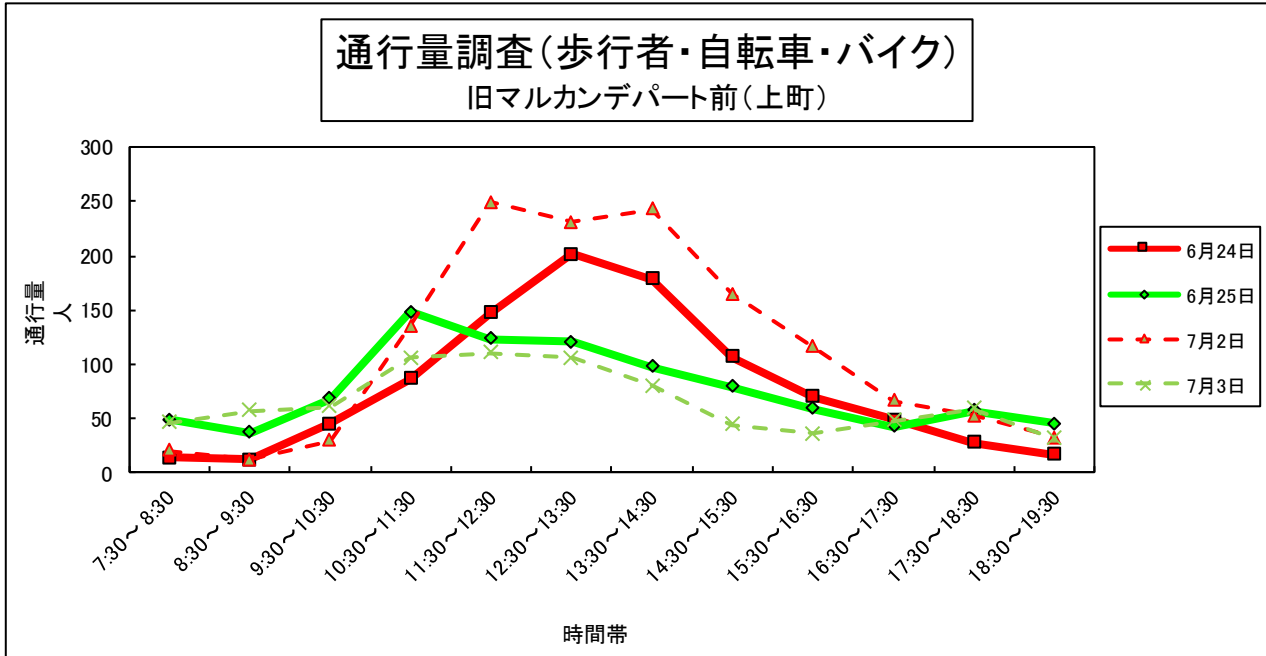


図 17 時間帯ごとの歩行者等通行量 (旧マルカndeパート前)

経年での歩行者通行量を見ると、平均値は平日休日ともに近年下降傾向にある。

今年の休日の通行量は過去 10 年の平均値と同程度である。

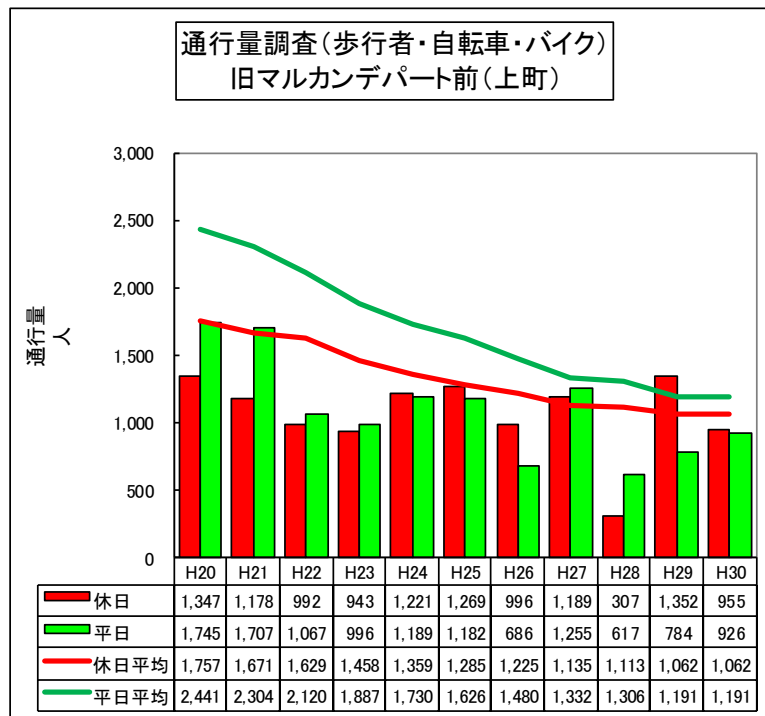


図 18 経年歩行者等通行量 (旧マルカndeパート前)

自動車交通量の時間帯ごとの推移では、ほぼ一日を通して平日の方が休日を上回った。
 また、前年と比較すると一日を通して交通量の傾向に変化はない。

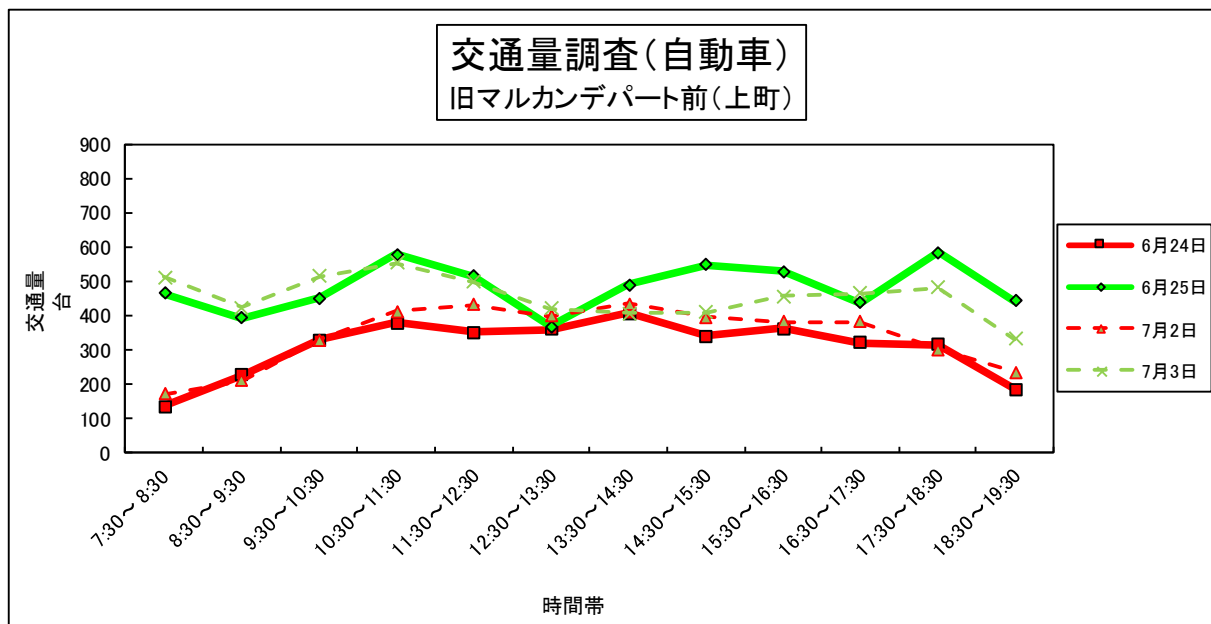


図 19 時間帯ごとの自動車交通量 (旧マルカンデパート前)

自動車の経年変化も平均値は平日休日ともに近年下降傾向である。
 今年の休日の交通量は過去 10 年で最も低い。

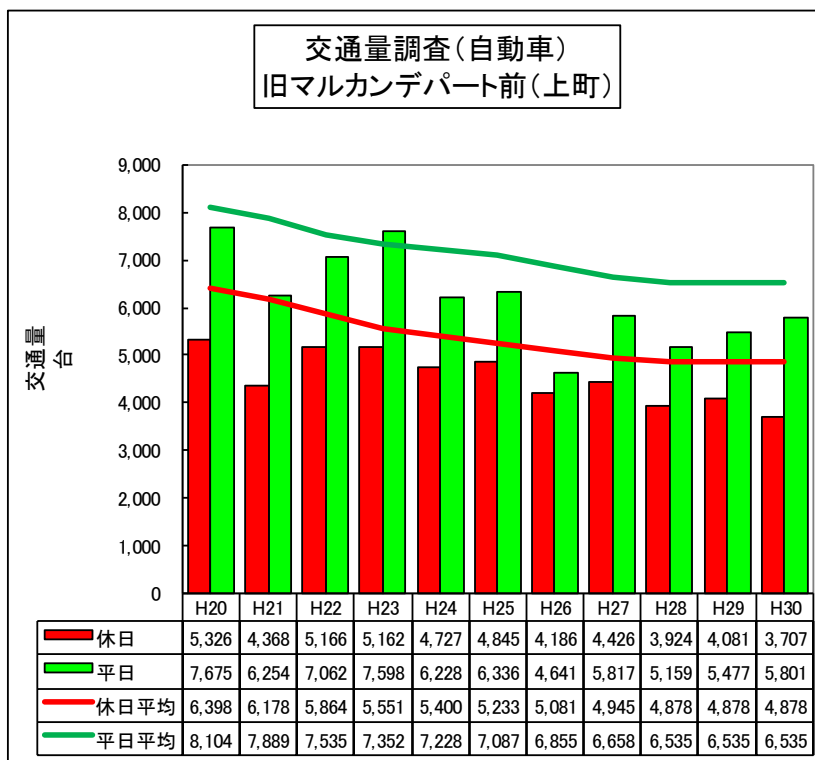


図 20 経年自動車交通量 (旧マルカンデパート前)

②旧かんの靴店前（中心商店街地区）

時間帯ごとの歩行者等通行量は、一日を通して平日の方が休日よりも多い。
 平日の通行量を昨年と比較すると一日を通して昨年よりも今年の方が多い。
 休日の通行量は昨年の推移と似ているが、量的には今年の方が昨年を下回っている。

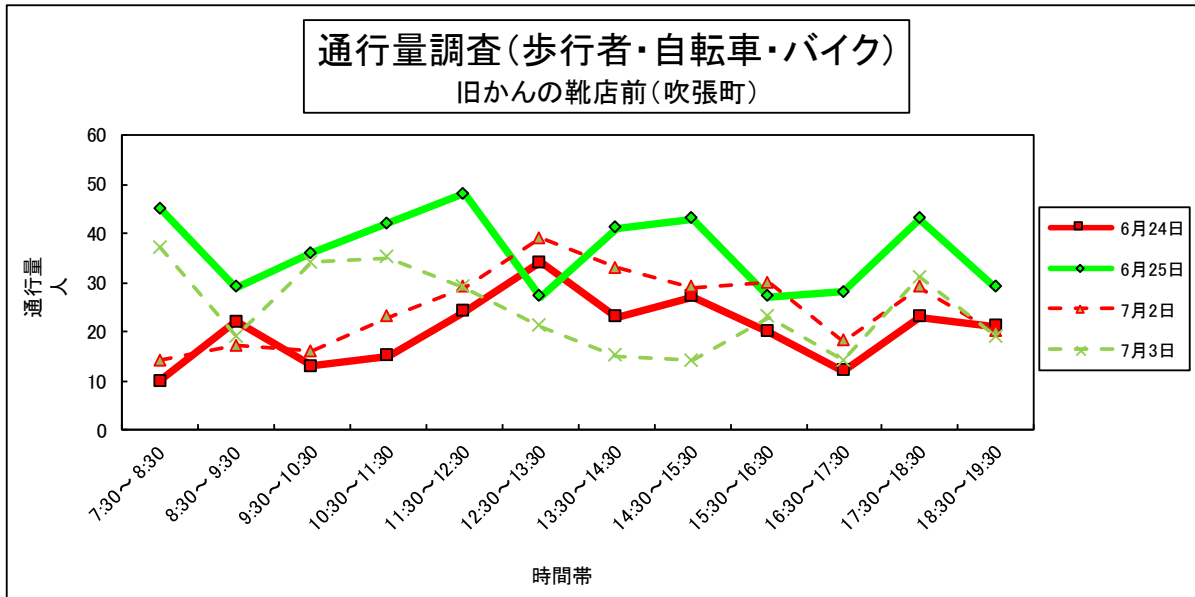


図 21 時間帯ごとの歩行者等通行量（旧かんの靴店前）

歩行者等の通行量は近年下降傾向を続けている。
 今年の休日の通行量は過去 10 年で 2 番目に低い。

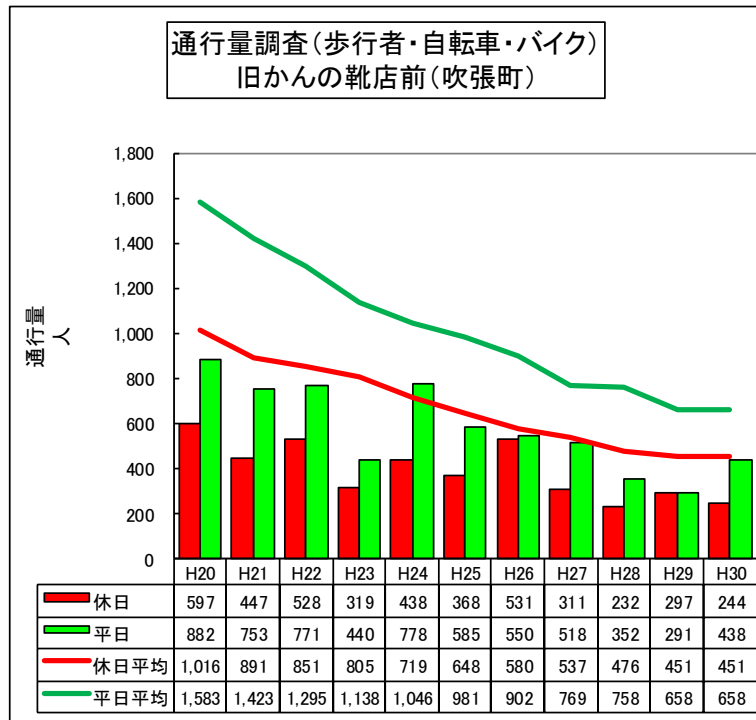


図 22 経年歩行者等通行量（旧かんの靴店前）

自動車の時間帯ごとの推移は、全ての時間帯で平日の方が多い。
 昨年と比較すると全体的に昨年と同程度の推移となった。

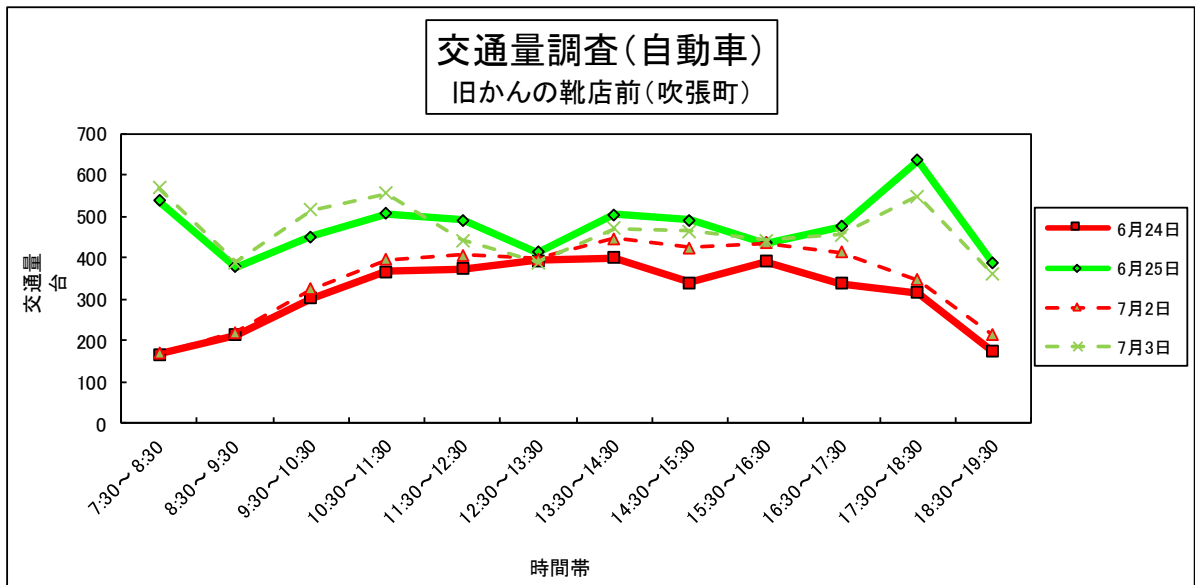


図 23 時間帯ごとの自動車交通量 (旧かんの靴店前)

経年での自動車交通量の変化も歩行者等の通行量と同様に近年下降傾向にあり、今年の休日の交通量は過去 10 年で最低となった。

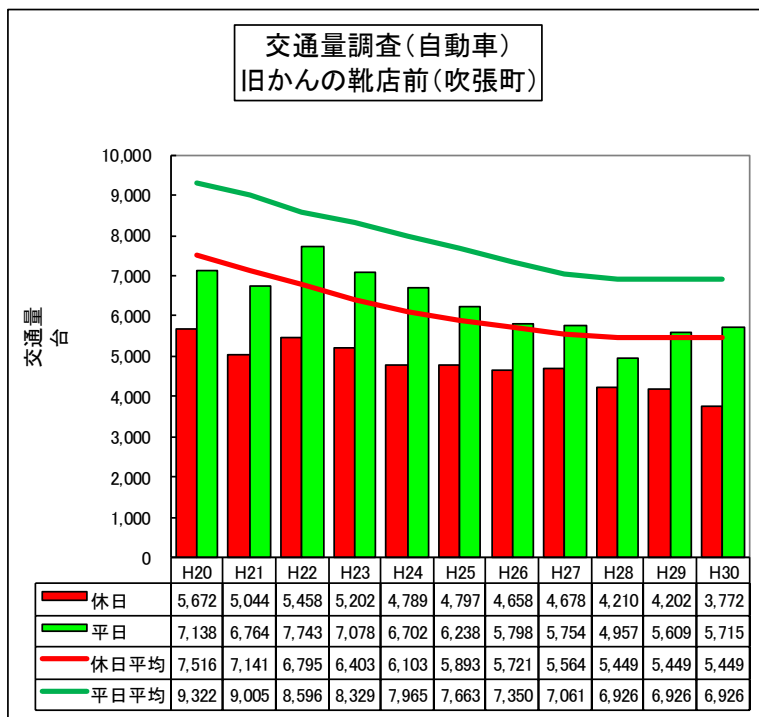


図 24 経年自動車交通量 (旧かんの靴店前)

③やぶ屋前（中心商店街地区）

時間帯ごとの歩行者等の通行量は、平日休日ともにほぼ全ての時間帯で昨年の通行量を上回っている。特に、平日の夕方と休日の日中は大幅に増加している。

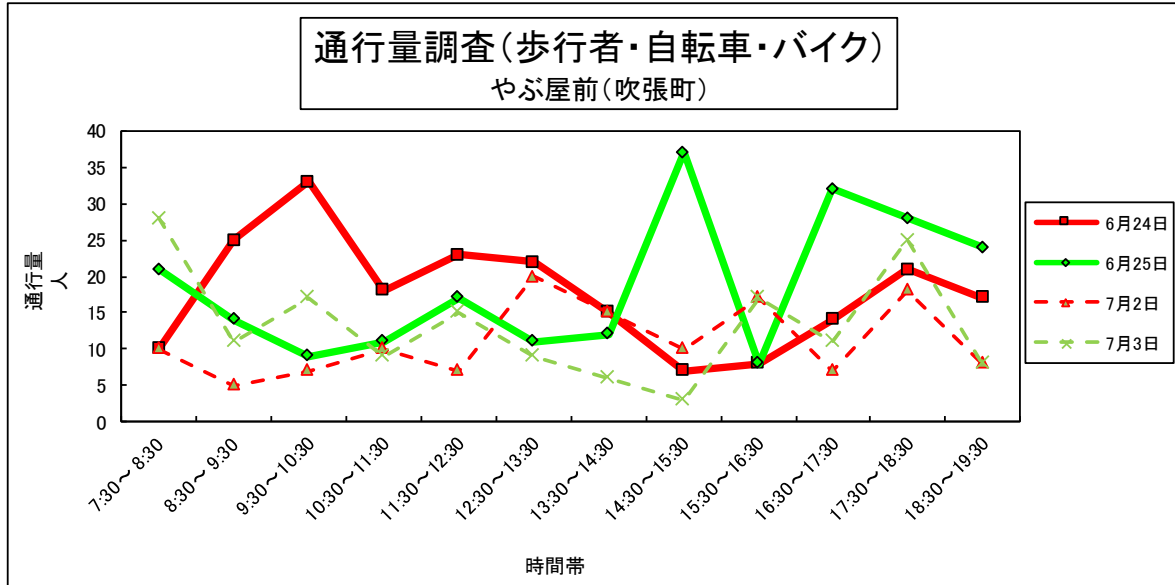


図 25 時間帯ごとの歩行者等通行量（やぶ屋前）

経年での歩行者等の通行量の変化は、平均値はやぶ屋前でも近年下降傾向にあるが近年は比較的減少幅は小さくなっている。今年は平日休日ともに昨年よりも増加した。

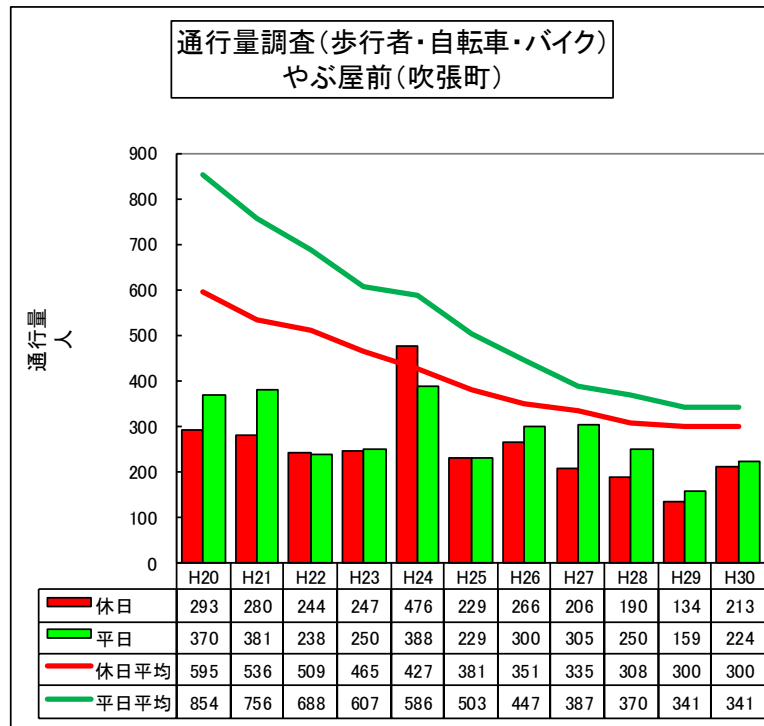


図 26 経年歩行者等通行量（やぶ屋前）

時間帯ごとの自動車交通量は、ほぼ一日を通して平日が休日を上回った。

昨年と比較するとほぼ全ての時間帯で昨年と同等の交通量となり、交通量の時間毎の推移も似たものとなった。

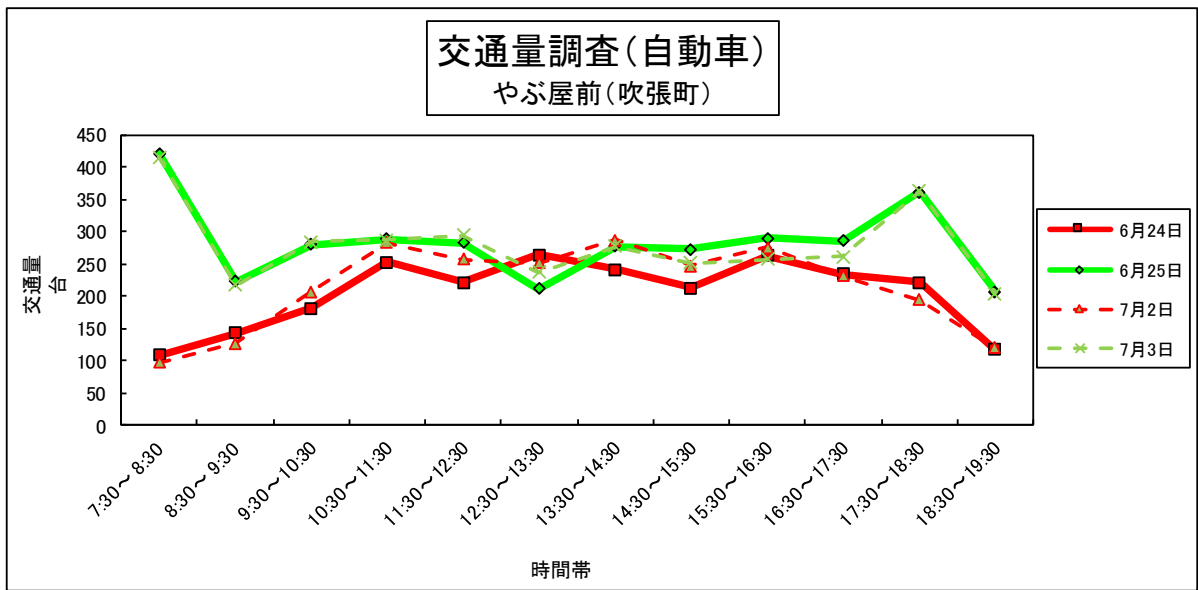


図 27 時間帯ごとの自動車交通量（やぶ屋前）

経年での自動車交通量も歩行者同様に下降傾向にある。

昨年やおとしの結果と同程度の交通量となった。

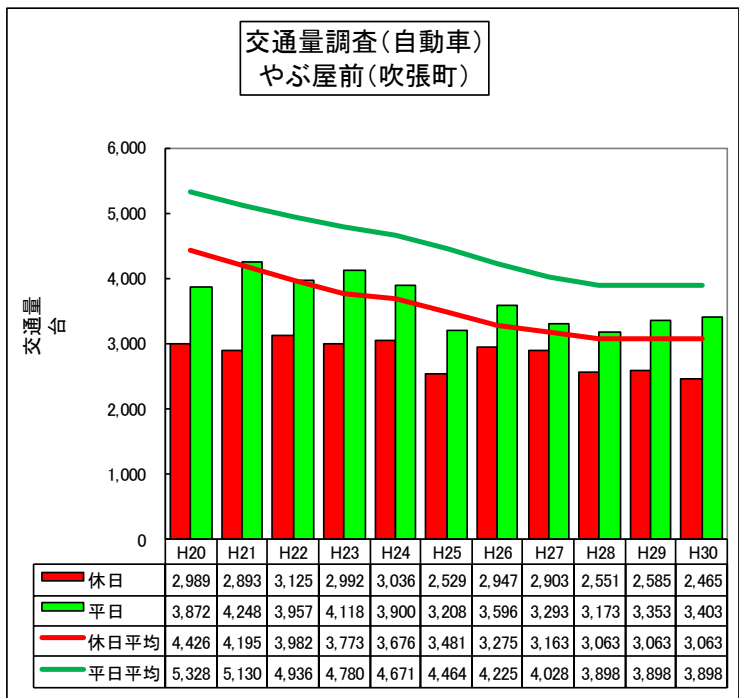


図 28 経年自動車交通量（やぶ屋前）

④旧八百徳商店前（中心商店街地区）

時間帯ごとの通行量の変化は、平日休日ともに全ての時間帯で30人を超えていない。

昨年と比較すると、今年の平日は時間ごとの増減の幅が大きい。休日は昨年通行量が少なかった時間帯の通行量が多かった。

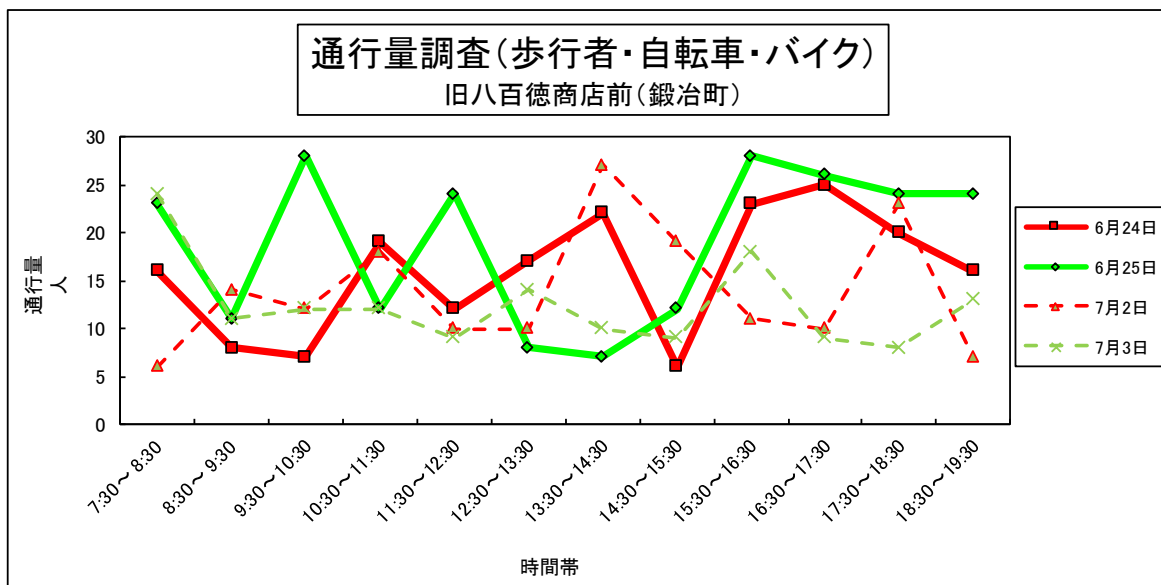


図 29 時間帯ごとの歩行者等通行量 (旧八百徳商店前)

経年での歩行者等の通行量は下降傾向にある。

今年は前年に比べると平日の通行量が過去10年で2番目に低いとなった。

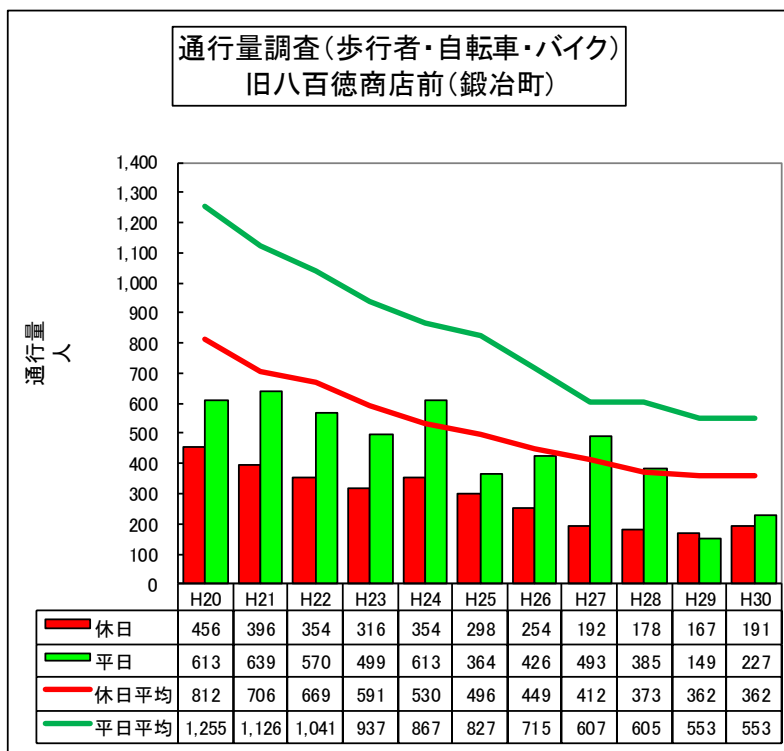


図 30 経年歩行者等通行量 (旧八百徳商店前)

時間帯ごとの自動車交通量は、一日を通してほとんどの時間帯で平日の方が休日よりも多い。
 昨年と比較すると休日の9時台までが増加していることを除くと、全体的にほぼ昨年と同等の結果となり、時間毎の交通量もほとんど同程度となった。

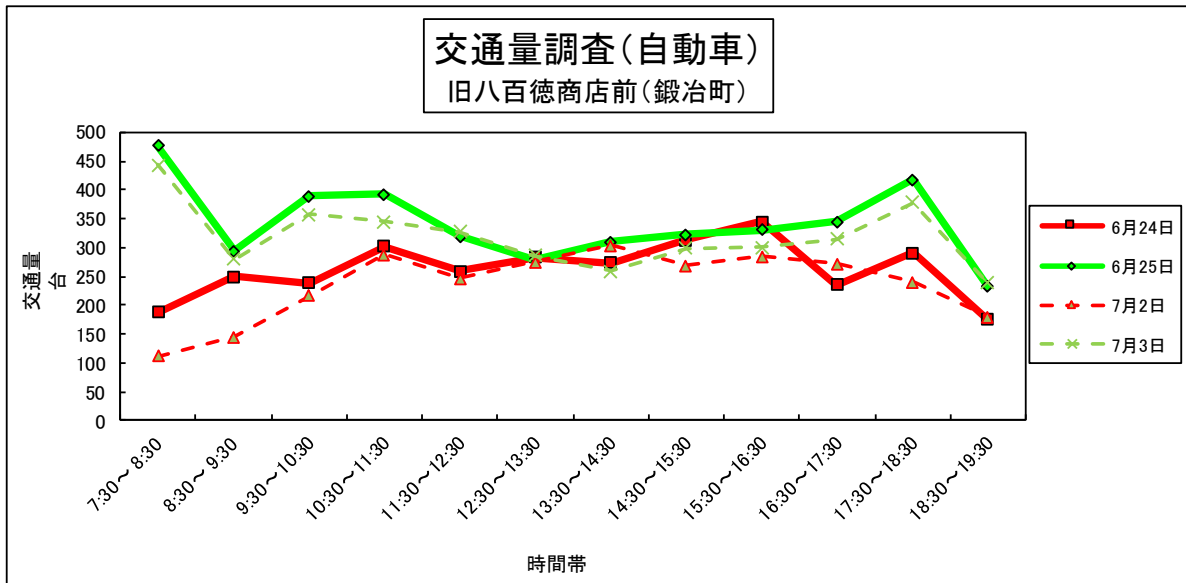


図 31 時間帯ごとの自動車交通量 (旧八百徳商店前)

平均値は平日休日ともに年々減少しているが、平成 27 年度からはほぼ横ばいとなっている。
 平日休日共に平均値を少々上回り、ほぼ例年並みといえる。

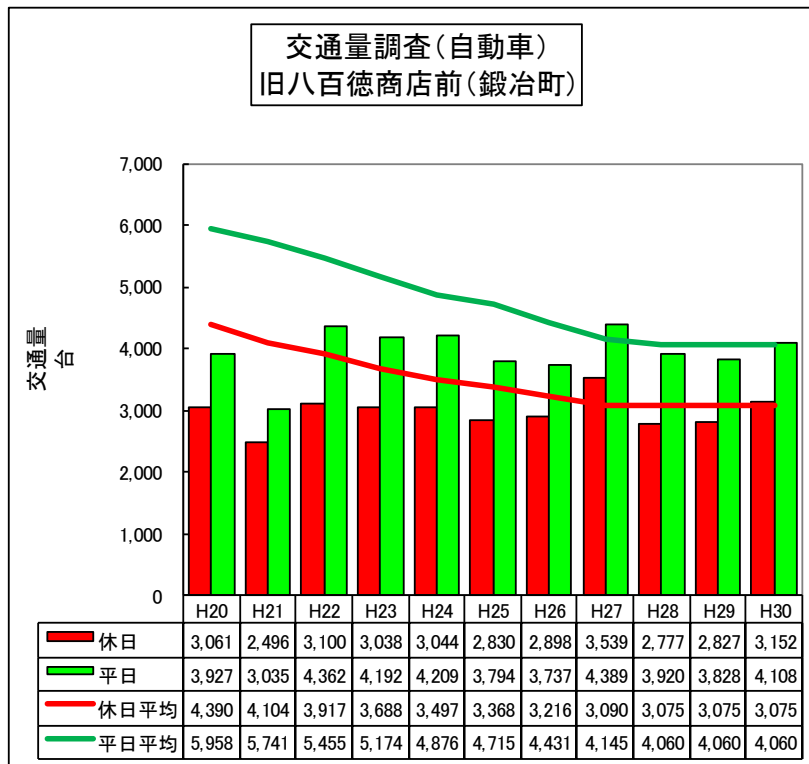


図 32 経年自動車交通量 (旧八百徳商店前)

(2) 駅前周辺地区

⑤宮沢新聞店前（駅前周辺地区）

時間帯ごとの通行量は一日を通してほとんどの時間帯で平日の方が休日よりも多かった。
 昨年と比較すると平日はほとんどの時間帯で昨年の結果を上回っている。

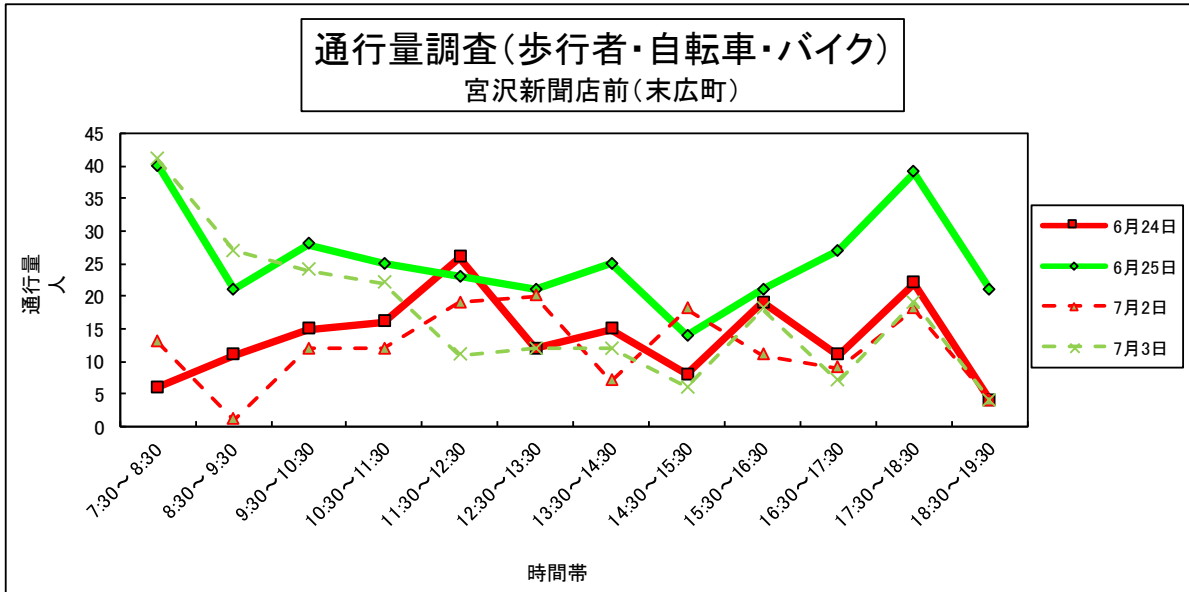


図 33 時間帯ごとの歩行者等通行量（宮沢新聞店前）

経年での歩行者の通行量の変化は下降傾向にある。

今年の通行量は平日休日ともに過去 10 年で 2 番目に低い結果となった。

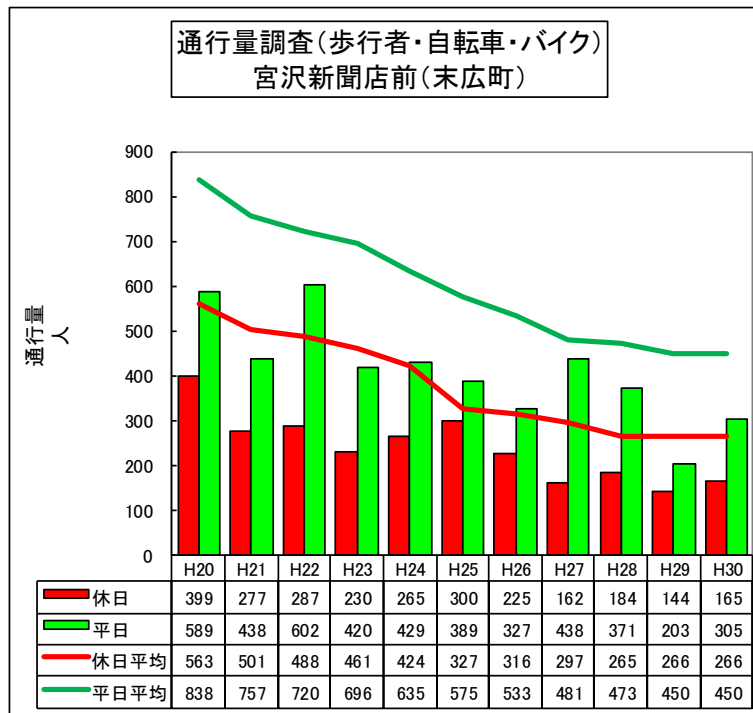


図 34 経年歩行者等通行量（宮沢新聞店前）

時間帯ごとの交通量はすべての時間帯で平日が休日を上回った。

昨年と比較するとほぼすべての時間帯で昨年と同程度で、一日を通した交通量の推移に変化は見られない。

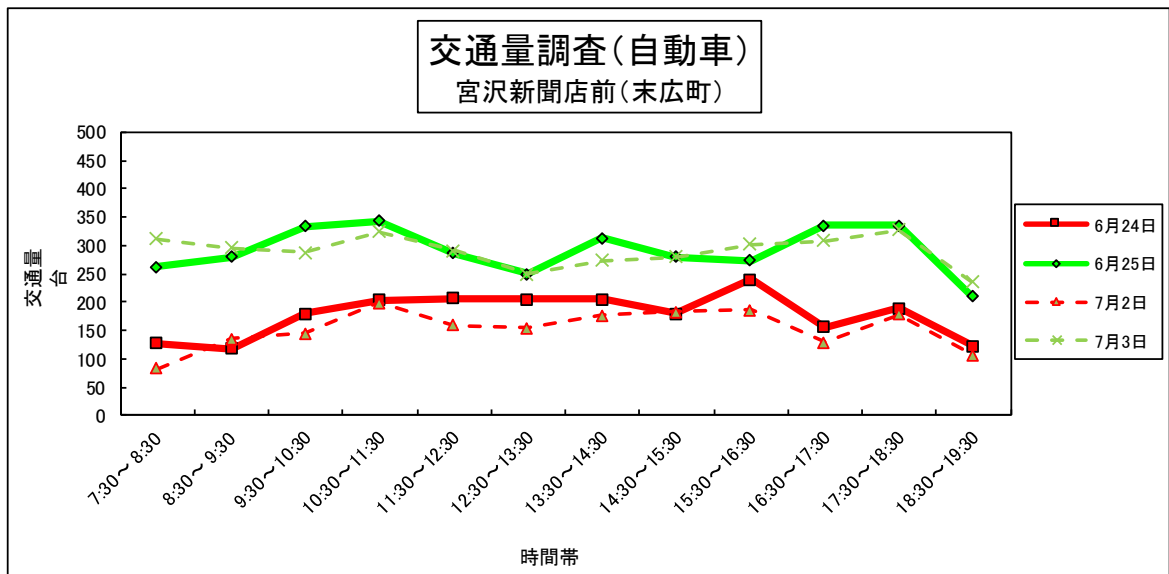


図 35 時間帯ごとの自動車交通量 (宮沢新聞店前)

自動車の交通量も歩行者同様、年々下降してきたが、平成 27 年度からはほぼ横ばいとなっている。平日休日ともに例年並みとなった。

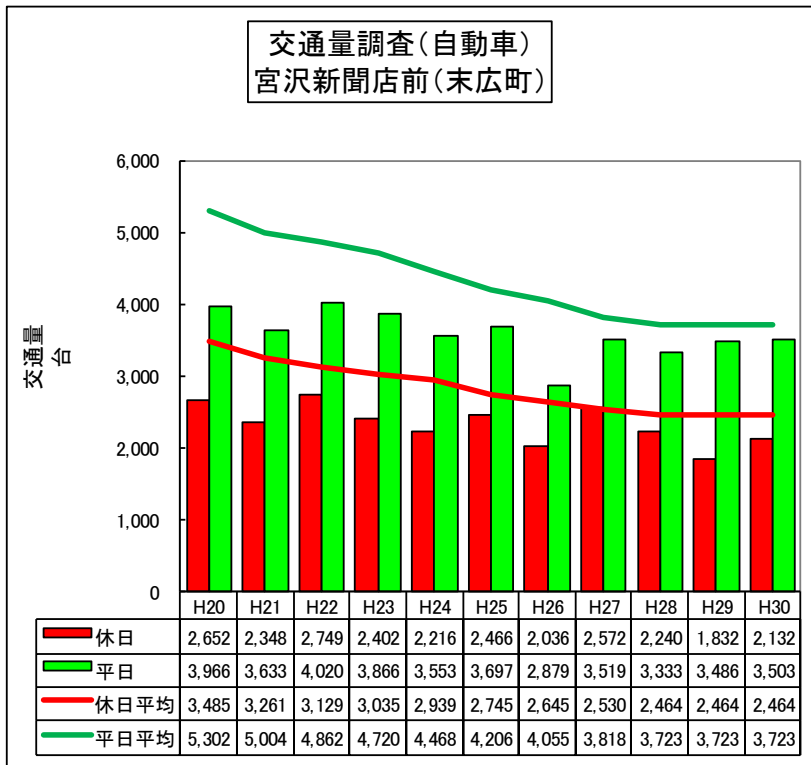


図 36 経年自動車交通量 (宮沢新聞店前)

⑥旧 NTT 花巻前（駅前周辺地区）

時間帯ごとの通行量は、平日は昨年と同様に朝と夕方の通勤通学時間に多い傾向となった。
 昨年と比較すると平日休日ともに昨年と同程度の結果となり、時間帯ごとの推移も似たものとなった。

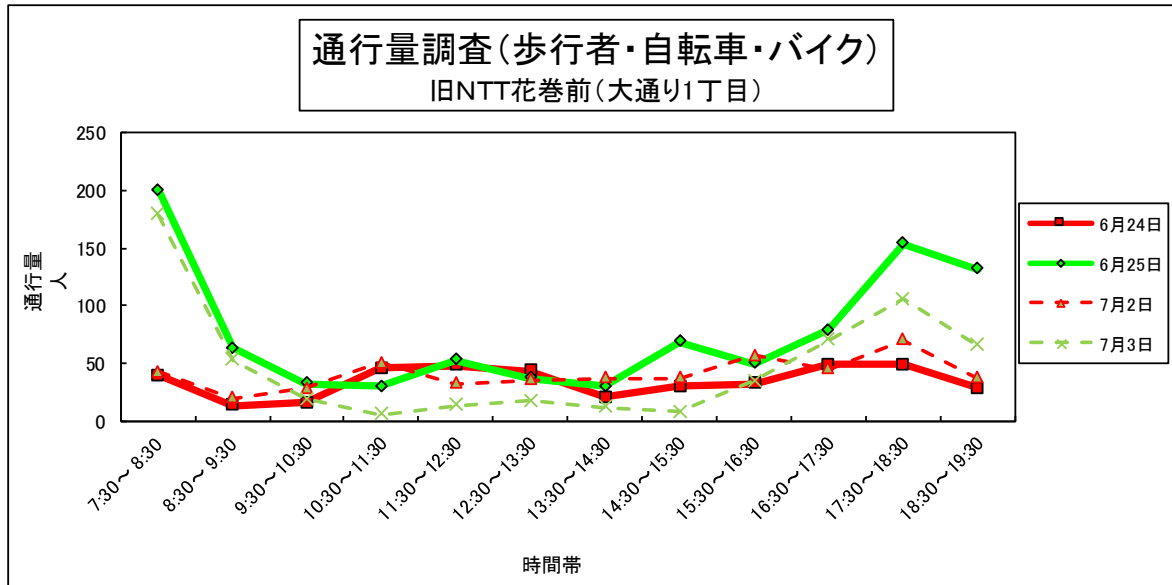


図 37 時間帯ごとの歩行者等通行量（旧 NTT 花巻前）

平均値を見ると年々下降傾向にあるが、平成 27 年度からはほぼ横ばいとなっている。
 過去 10 年で比較すると、平日休日共に平均値と同程度なっており例年並みといえる。

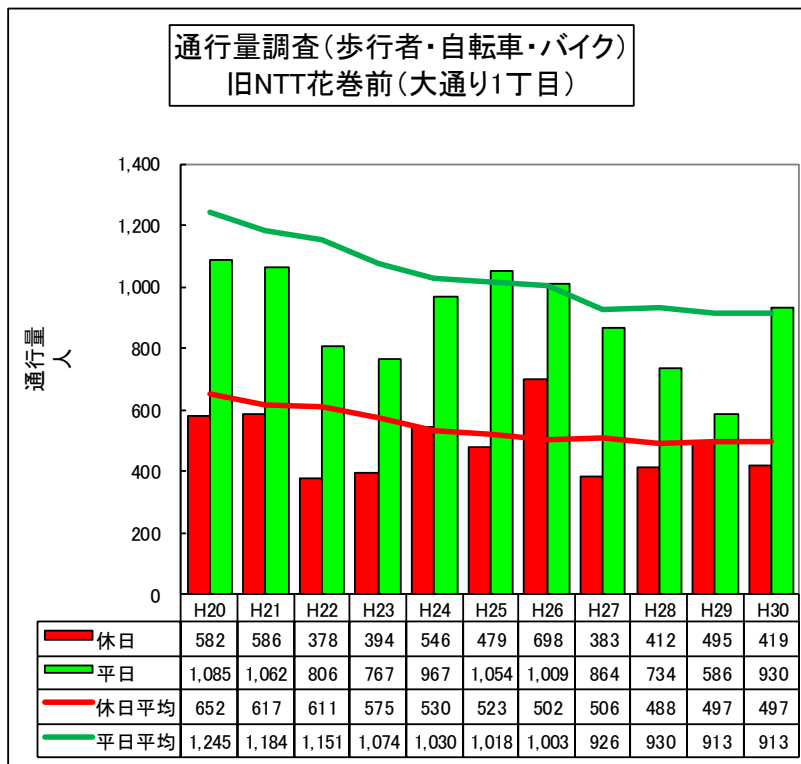


図 38 経年歩行者等通行量（旧 NTT 花巻前）

時間毎の交通量は全ての時間帯で平日が休日よりも交通量が多い。

昨年と比較すると、平日は昨年とほぼ同程度となった。平日はほぼ全ての時間帯で今年の方が多。

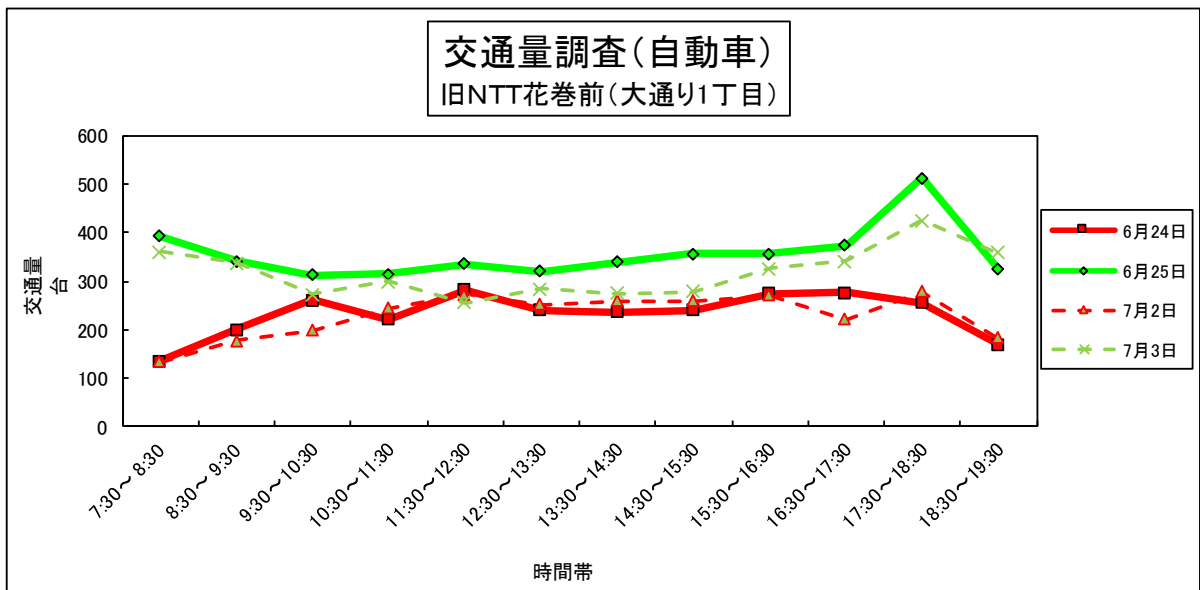


図 39 時間帯ごとの自動車交通量 (旧 NTT 花巻前)

経年の交通量の変化は年々下降している。

過去 10 年と比較すると平日は平均値と同等となった。

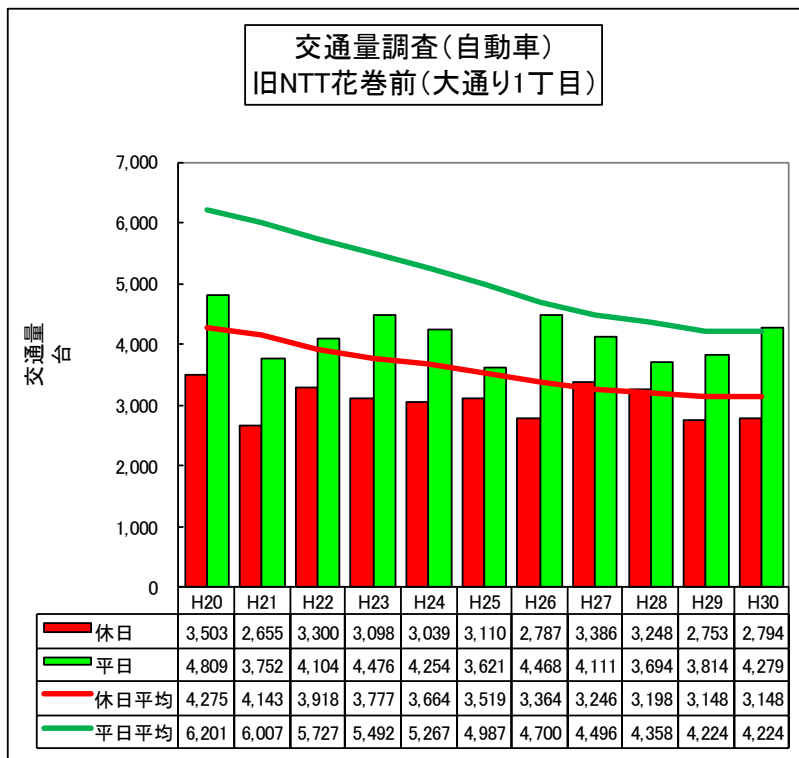


図 40 経年自動車交通量 (旧 NTT 花巻前)

⑦辰巳屋前（駅前周辺地区）

時間帯ごとの通行量は、ほとんどの時間帯で休日が平日を下回っている。

昨年と比較すると平日は全ての時間帯で昨年を上回っている。休日は昨年よりもほぼ全ての時間帯で少ない結果となった。

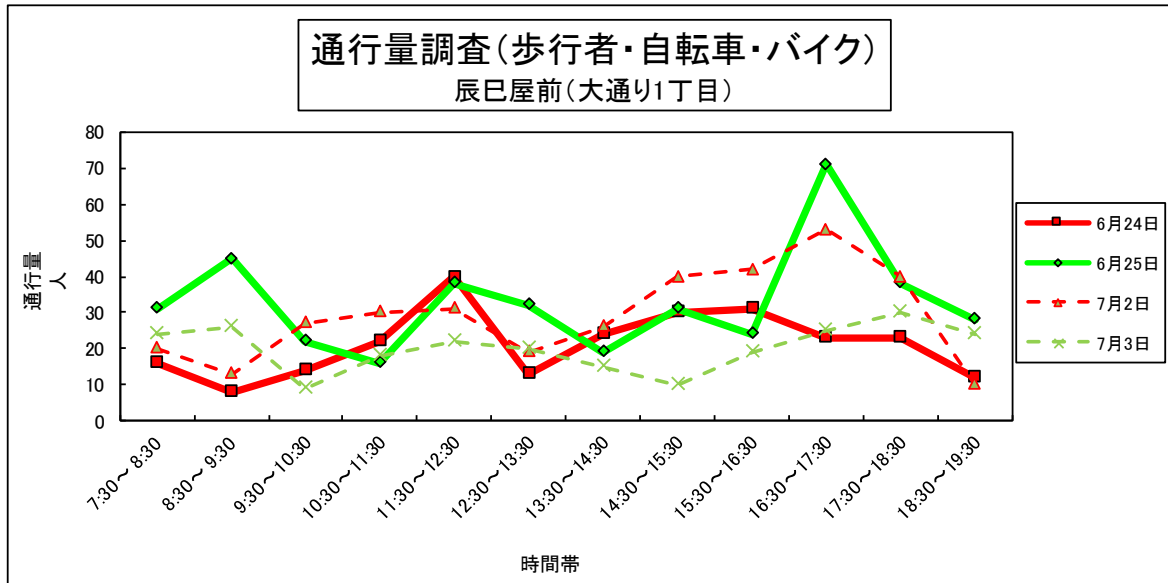


図 41 時間帯ごとの歩行者等通行量（辰巳屋前）

経年の歩行者通行量は年々下降している。

昨年と比較すると平日は上回っているが、休日は過去 10 年で最低となった。

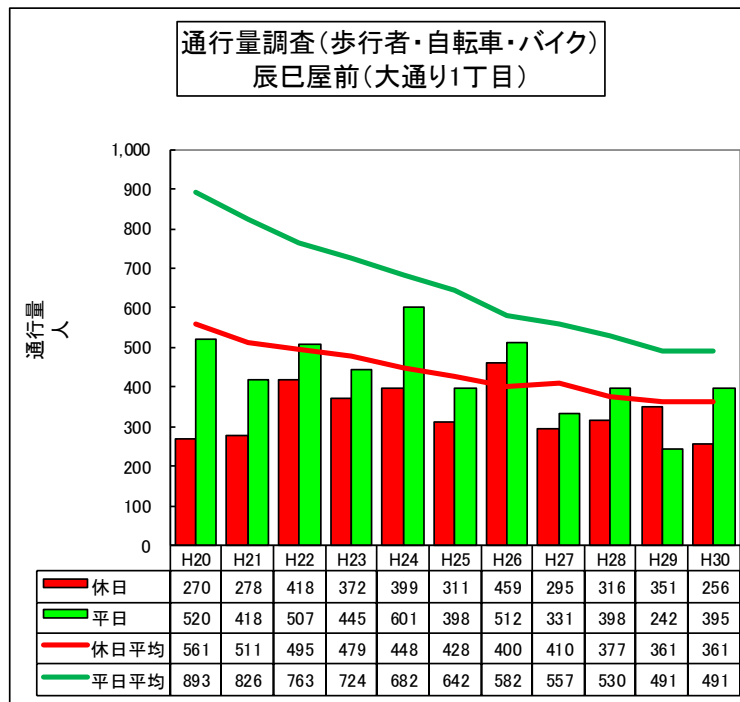


図 42 経年歩行者等通行量（辰巳屋前）

時間帯ごとの交通量は、ほぼ全ての時間帯で平日が休日を上回っている。
 昨年と比較すると平日はほぼすべての時間帯で昨年を上回っている。

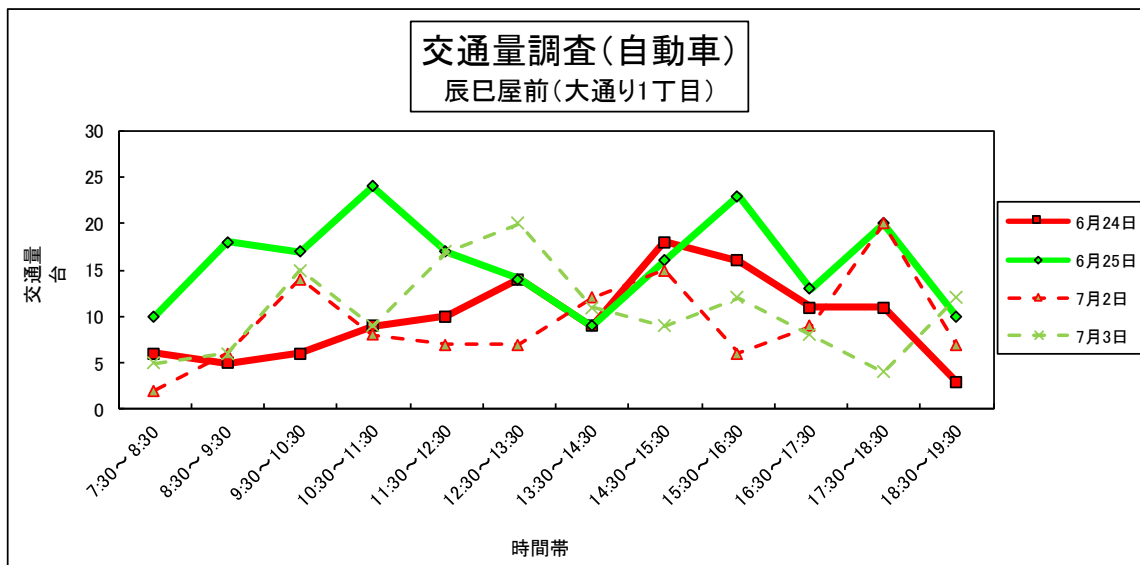


図 43 時間帯ごとの自動車交通量（辰巳屋前）

経年の自動車交通量の平均値は平日休日ともに平成 25 年度からはほとんど変動がない。
 平日の交通量は過去 10 年の平均を上回った。

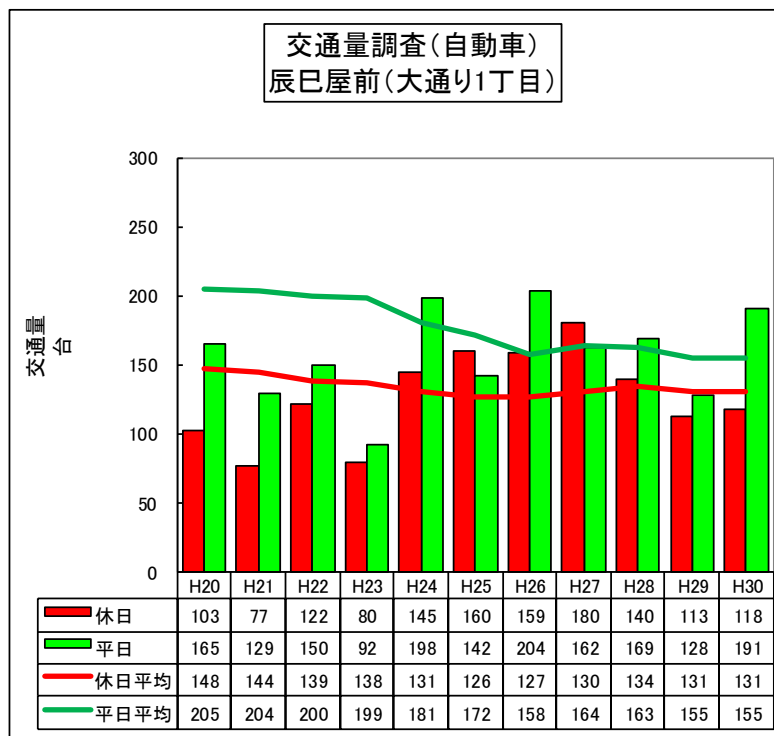


図 44 経年自動車交通量（辰巳屋前）

(3) 花北地区

⑧ふれあい市民広場前（花北地区）

時間帯ごとの通行量はほぼすべての時間帯で平日の方が休日よりも多い。
 昨年と比較すると、平日は全ての時間帯で昨年を上回っている。

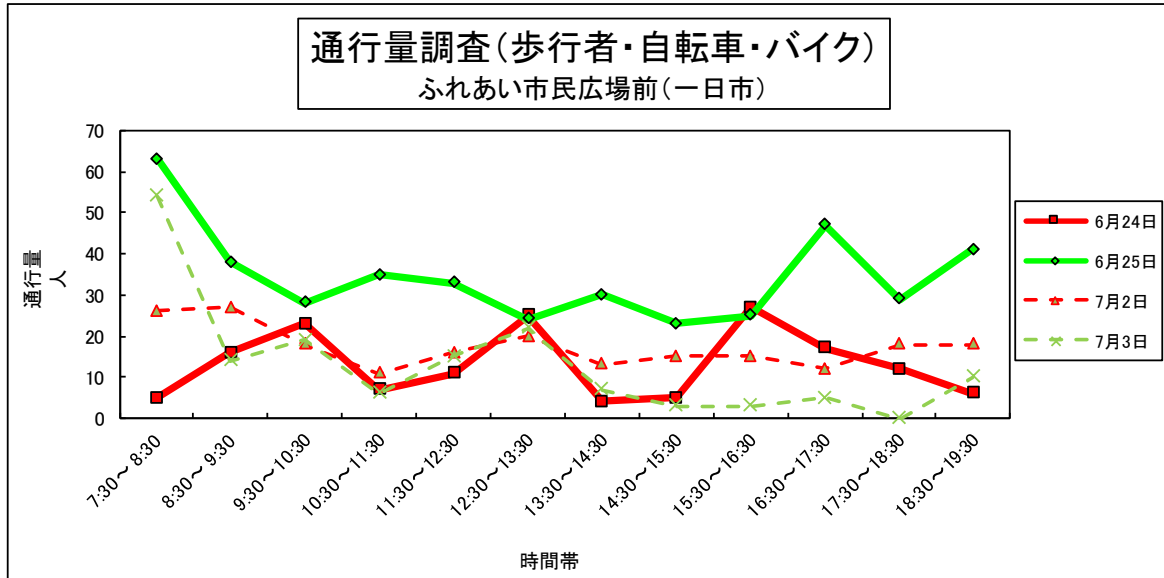


図 45 時間帯ごとの歩行者等通行量（ふれあい市民広場前）

経年の歩行者通行量は、平日休日ともに下降傾向にある。
 休日は過去 10 年間で最低となった。

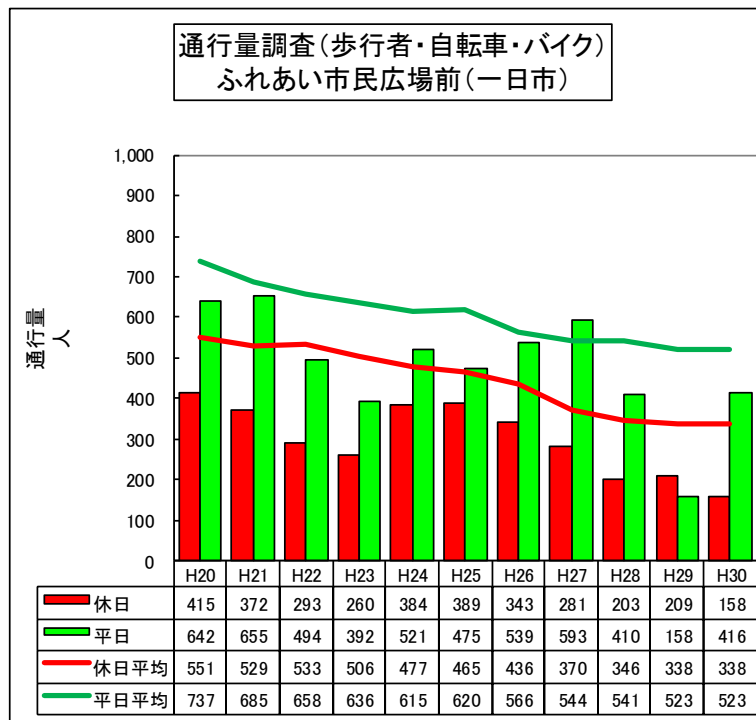


図 46 経年歩行者等通行量（ふれあい市民広場前）

時間帯ごとの交通量はほぼすべての時間帯で平日が休日を上回った。
 昨年と比較すると休日は昨年とほぼ同程度であることが分かった。
 平日は全ての時間帯で昨年を大きく上回っている。

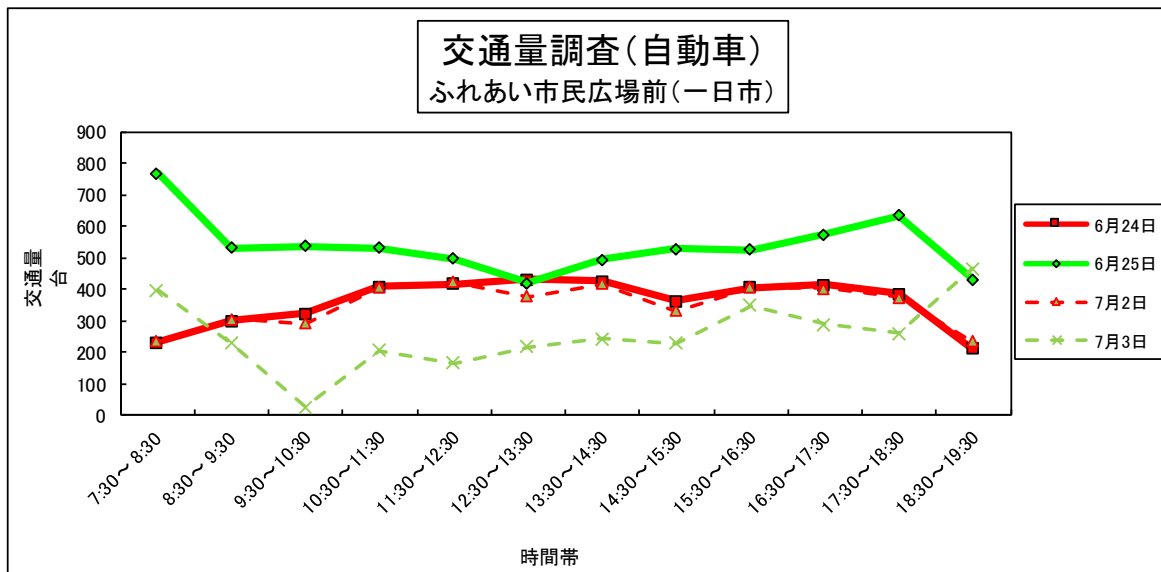


図 47 時間帯ごとの自動車交通量 (ふれあい市民広場前)

経年の交通量の変化は、平日休日ともに緩やかに減少している。
 平日休日ともに過去 10 年の平均とほぼ同程度となった。

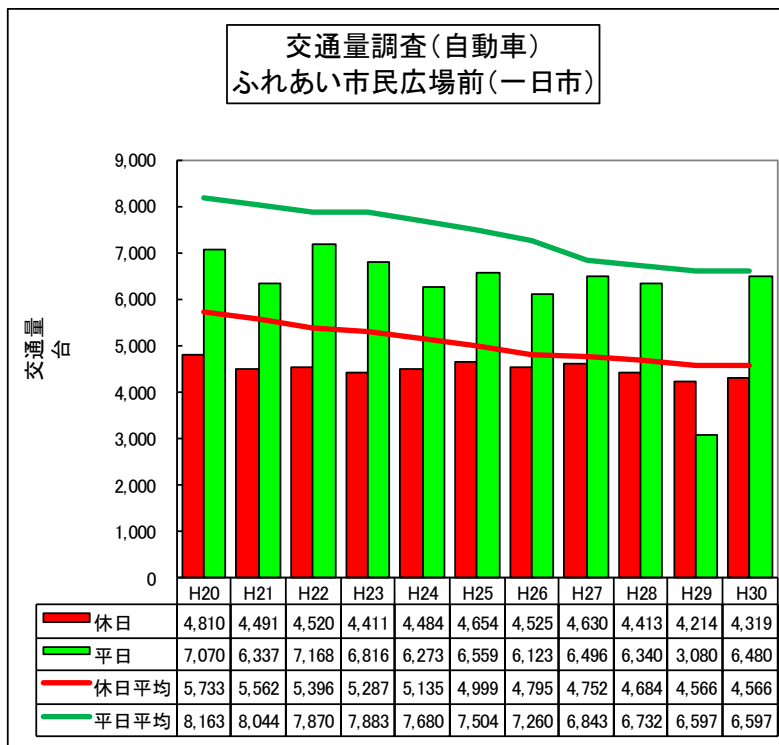


図 48 経年自動車交通量 (ふれあい市民広場前)

⑨藤原写真館前（花北地区）

時間帯ごとの歩行者通行量は 11 時台から 16 時台までで休日が平日を上回った。
 昨年と比較すると平日は昨年をすべての時間帯で上回っている。

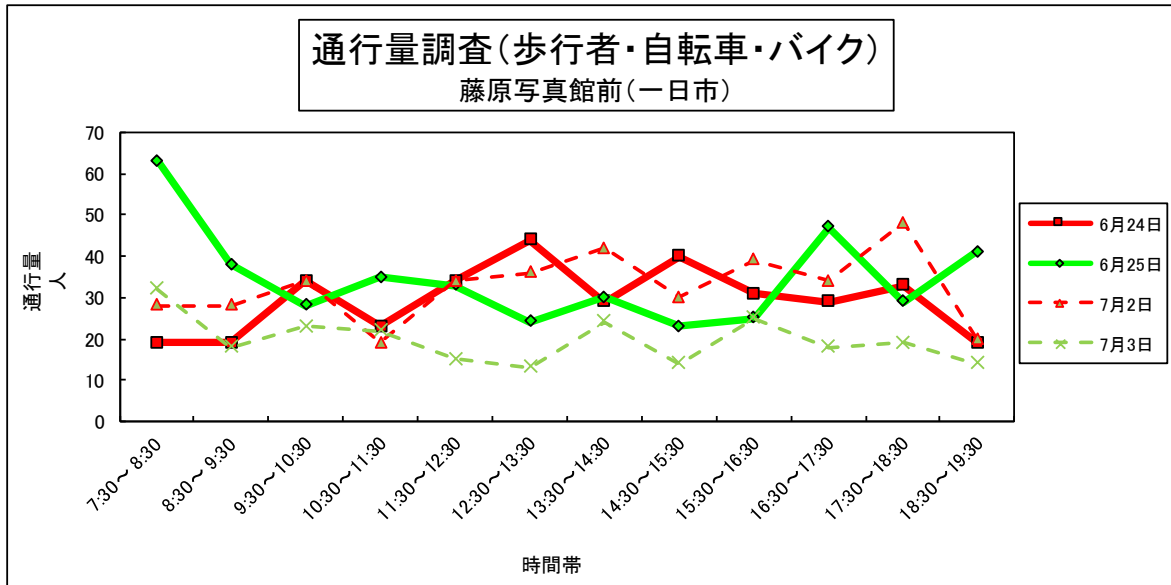


図 49 時間帯ごとの歩行者等通行量（藤原写真館前）

経年の歩行者通行量の変化は、下降傾向にある。
 平日休日ともに過去 10 年の平均値を下回る結果となった。

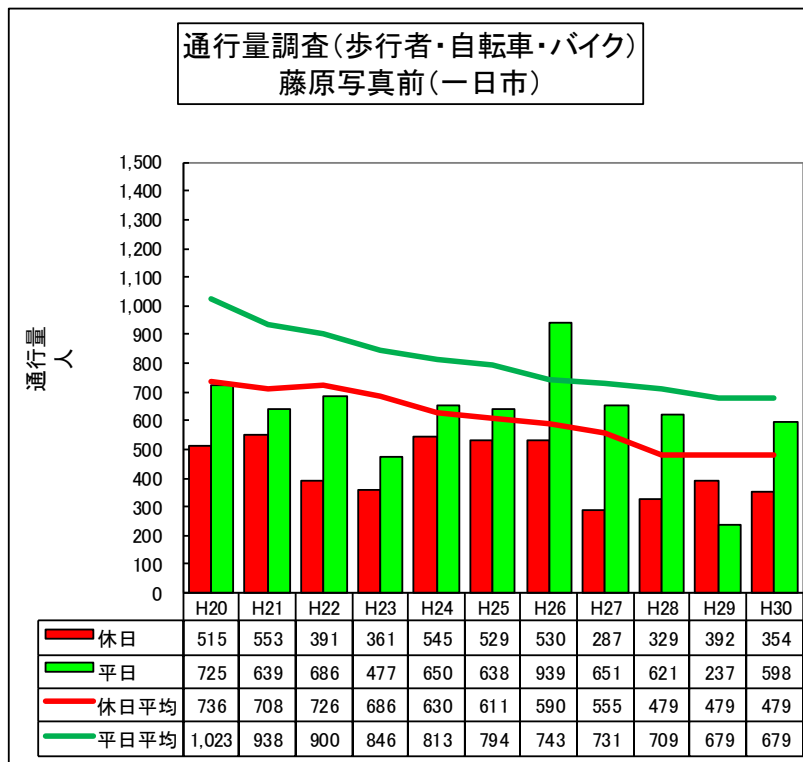


図 50 経年歩行者等通行量（藤原写真館前）

時間帯ごとの交通量はほぼ全ての時間帯で平日の方が多い。
 昨年と比較すると平日休日ともに全ての時間帯で昨年と同程度となった。

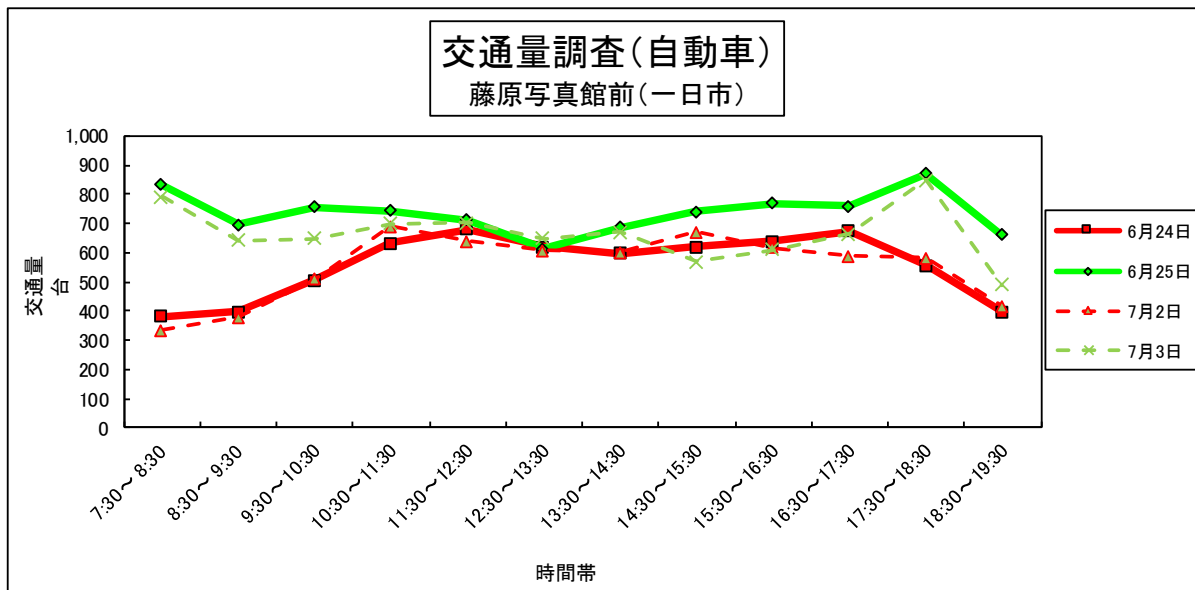


図 51 時間帯ごとの自動車交通量 (藤原写真館前)

経年での交通量の変化は年々減少傾向ではあるが、他の調査地点よりも緩やかである。
 平日休日ともに交通量は過去 10 年間の平均とほぼ同程度となった。

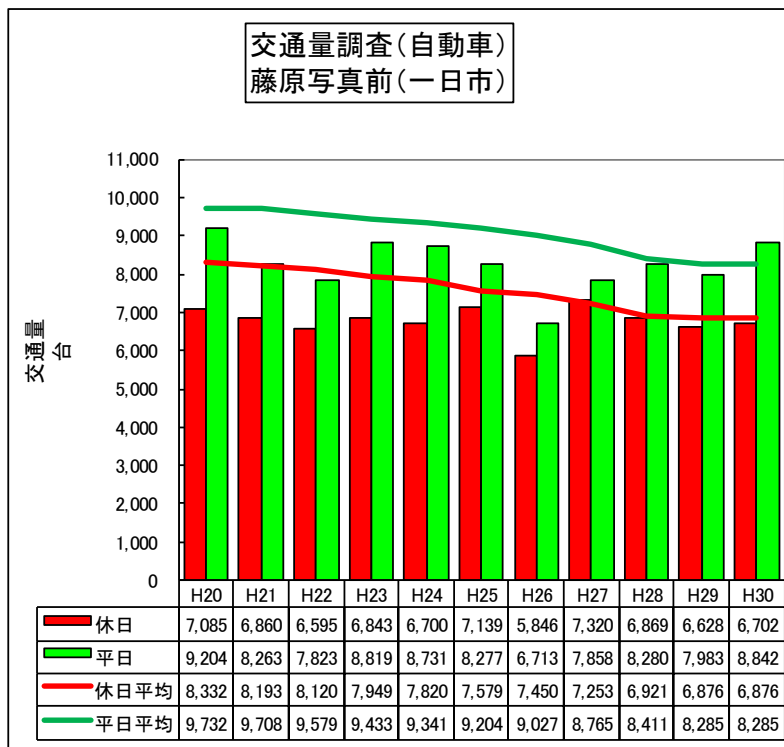


図 52 経年自動車交通量 (藤原写真館前)

⑩カメラのキタムラ前（花北地区）

時間帯ごとの通行量は14時30分から16時台までは休日が多く、他の時間帯は平日休日で大きな差は見られ無い。

昨年と比較すると、休日はほぼすべての時間帯で昨年を上回っている。

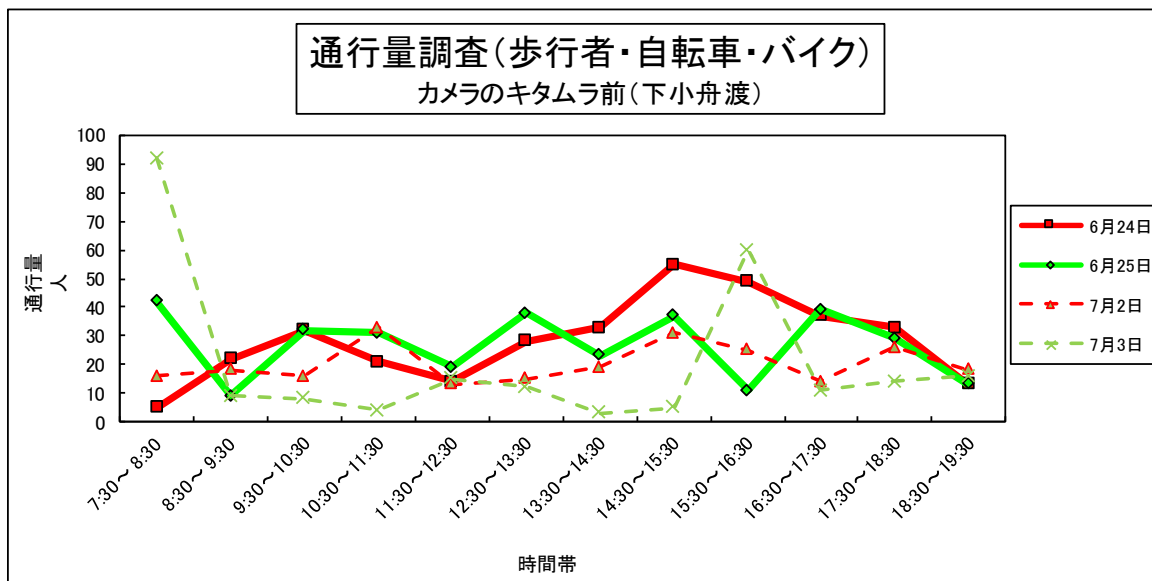


図 53 時間帯ごとの歩行者等通行量（カメラのキタムラ前）

経年の変化は、平日はほぼ横ばいだが、休日は年々下降している。

平日は過去10年で2番目に低く、過去10年の平均と比較すると平日は平均の半分以上となっている。

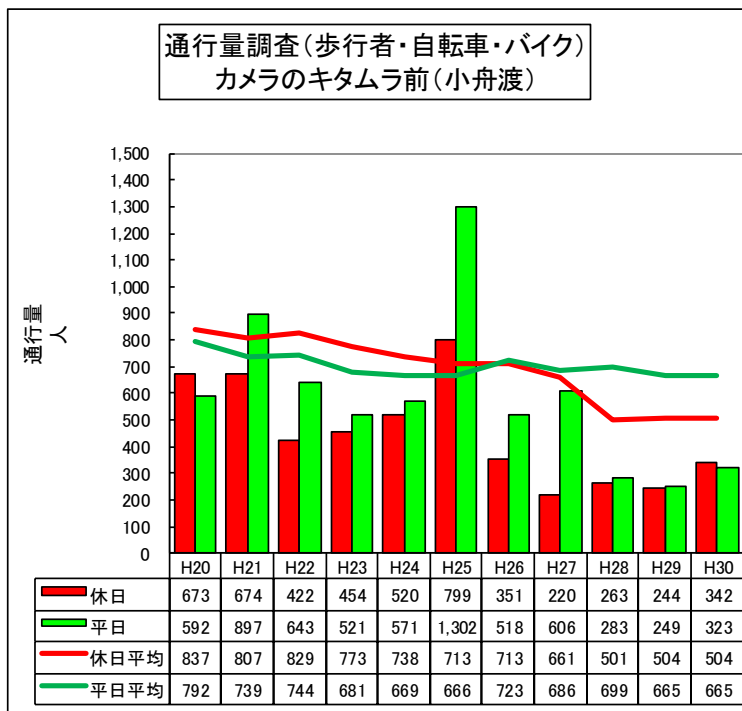


図 54 経年歩行者等通行量（カメラのキタムラ前）

時間帯ごとの交通量は10時30分から16時30分までは休日が平日を上回った。

昨年と比較すると平日休日ともに昨年とほぼ同じくらいの交通量で、時間帯ごとの推移も昨年と同様である。

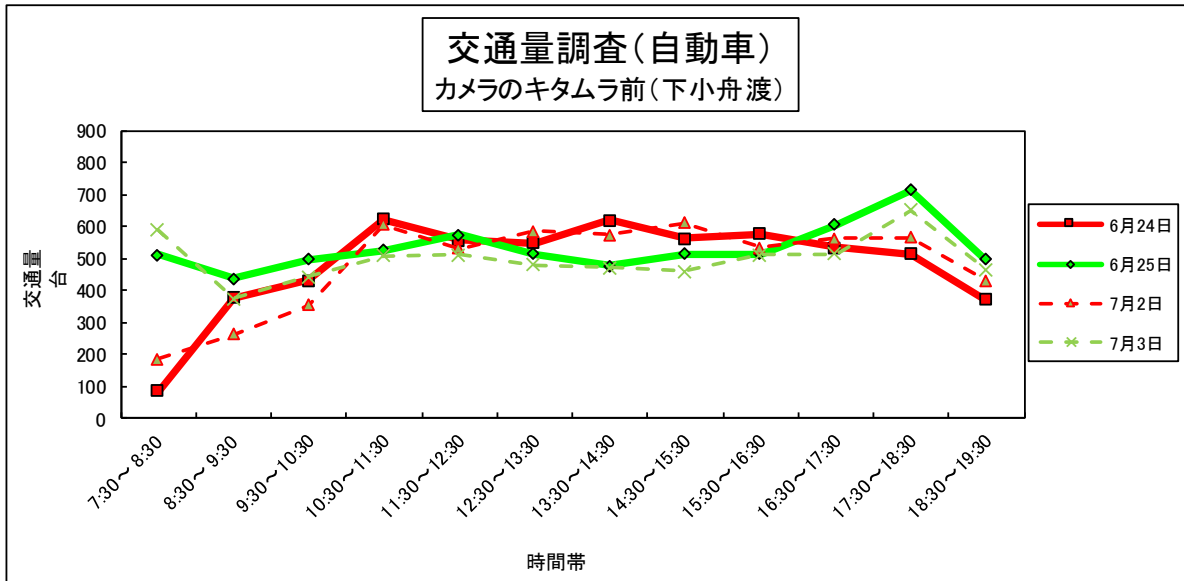


図 55 時間帯ごとの自動車交通量 (カメラのキタムラ前)

経年で交通量の変化は平日休日ともに緩やかに減少している。
 今年の結果は平日休日ともに過去 10 年の平均値と同程度となった。

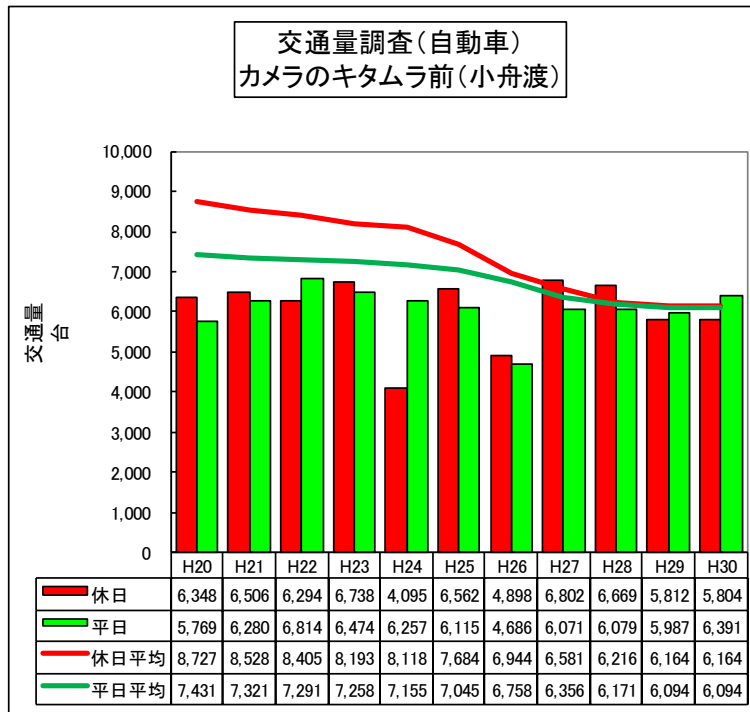


図 56 経年自動車交通量 (カメラのキタムラ前)

①ラテン美容室前 (花北地区)

平日と休日を比べると麻と夕方の時間帯は平日の方が休日よりも多い。
 昨年と比較すると平日は全ての時間帯で昨年を上回っている。

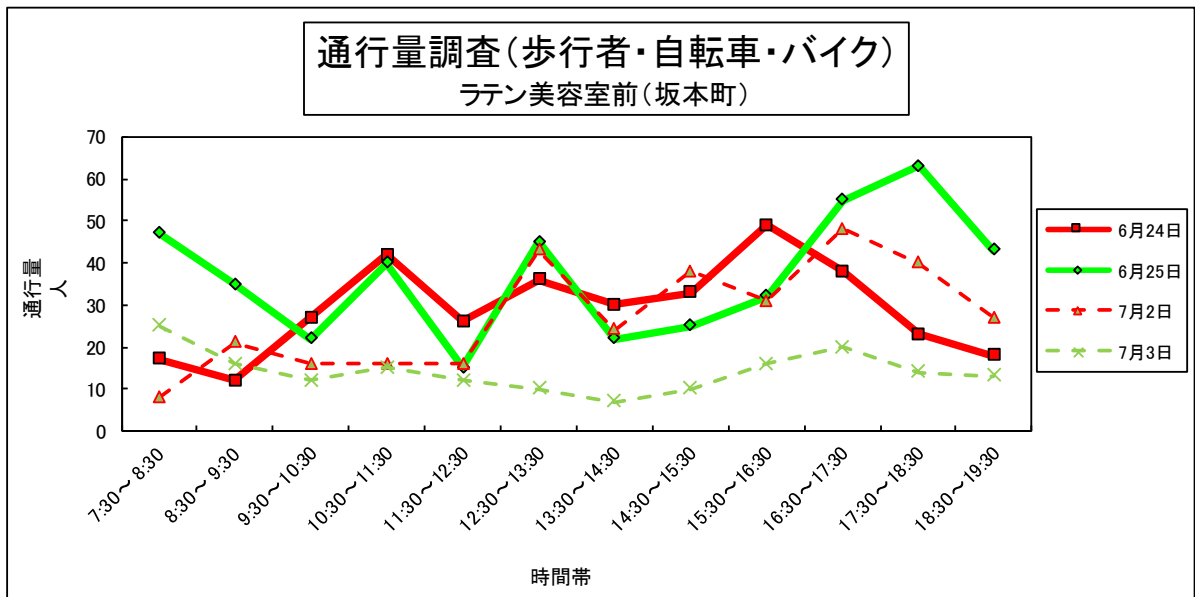


図 57 時間帯ごとの歩行者等通行量 (ラテン美容室前)

経年での通行量は、年々下降している。
 平日休日ともに過去 10 年で 2 番目に低い結果となった。

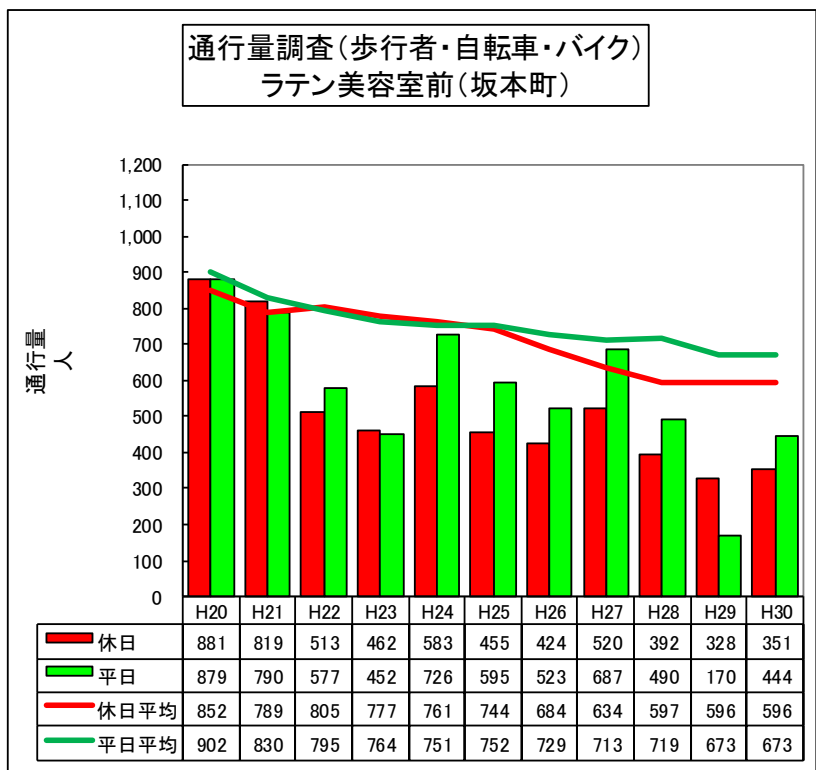


図 58 経年歩行者等通行量 (ラテン美容室前)

時間帯ごとの交通量は、ほぼすべての時間帯で平日が休日を上回っている。
 昨年の結果と比較すると平日は休日ともにほぼすべての時間帯で昨年を若干上回っている。

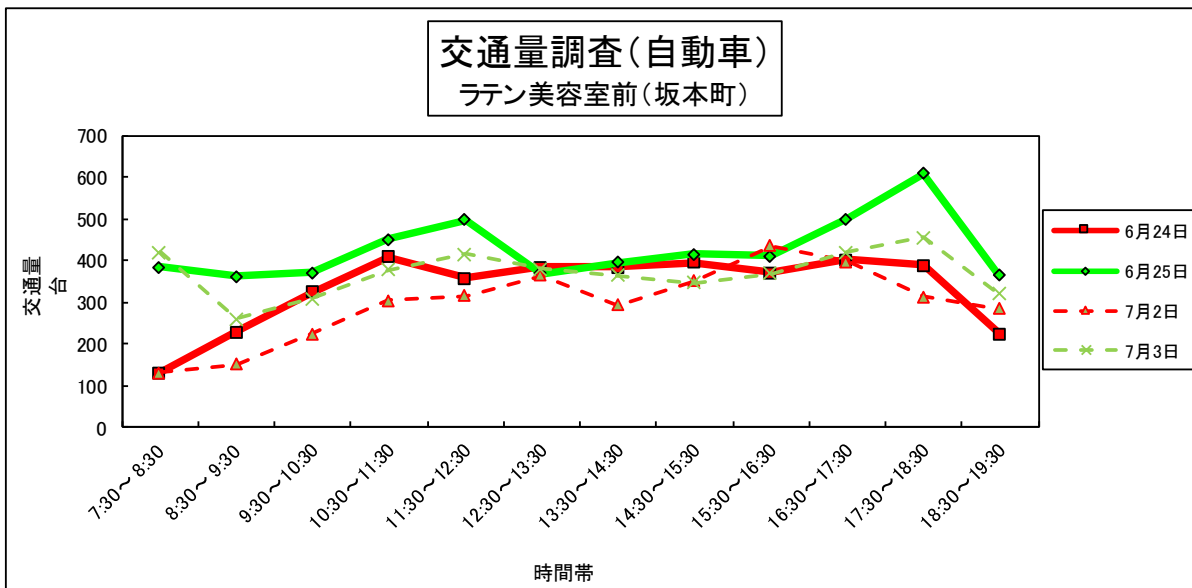


図 59 時間帯ごとの自動車交通量 (ラテン美容室前)

経年での交通量も年々緩やかに下降傾向している。
 平日は過去 10 年の平均値を上回っている。

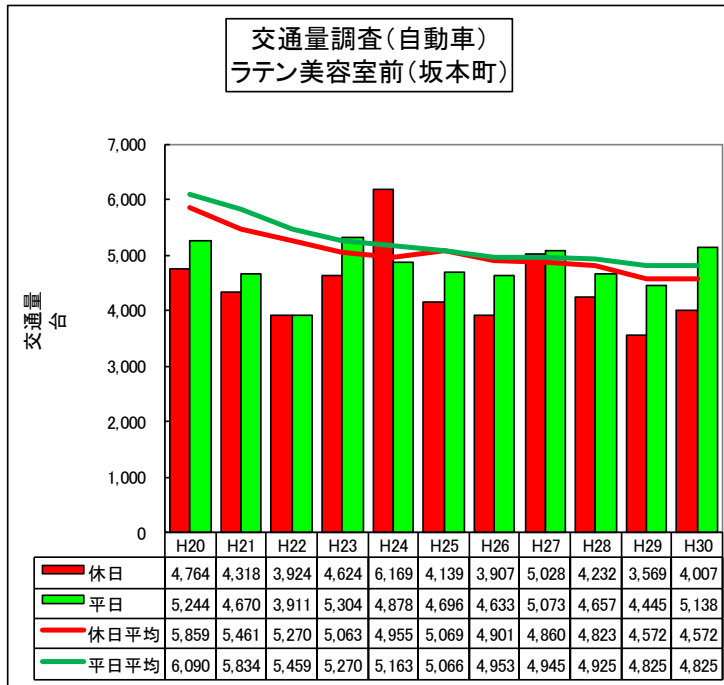


図 60 経年自動車交通量 (ラテン美容室前)

⑫CUT&PERM 樹里前 (花北地区)

時間帯ごと通行量の変化は、8時30分までを除いた全ての時間帯で休日が平日よりも多い。
 昨年と比較すると平日休日ともに全体的に昨年を上回っている。休日は午後の時間帯は今年の方が大きく上回っている。

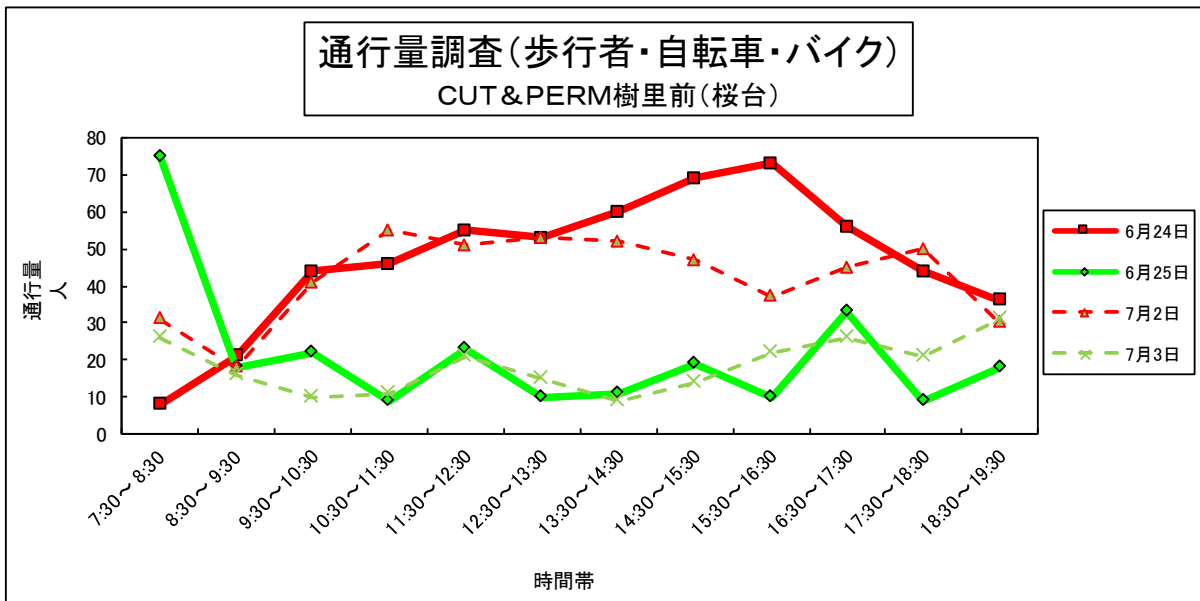


図 61 時間帯ごとの歩行者等通行量 (CUT\$PERM 樹里前)

経年での通行量の変化は、6年前からデータを取り始めたため前年までの10年間の平均はないが、年々下降していることが分かる。

今年は平日が過去の通行量の中で2番目に低い結果となった。

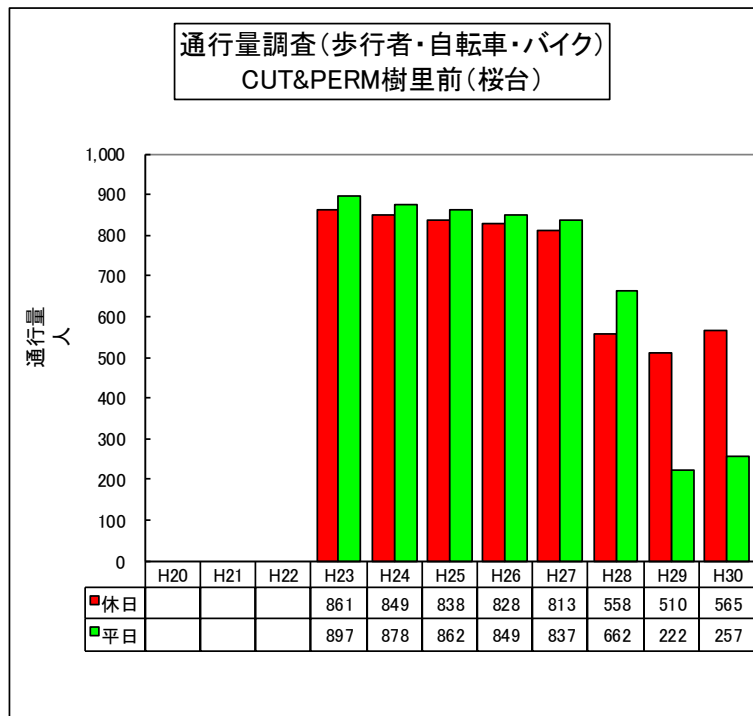


図 62 経年歩行者等通行量 (CUT\$PERM 樹里前)

時間帯ごとの交通量の変化は、全ての時間帯で休日が平日よりも多い。

昨年と比較すると平日は昨年を大きく下回っているが、休日はすべての時間帯で同程度となり推移も同様となった。

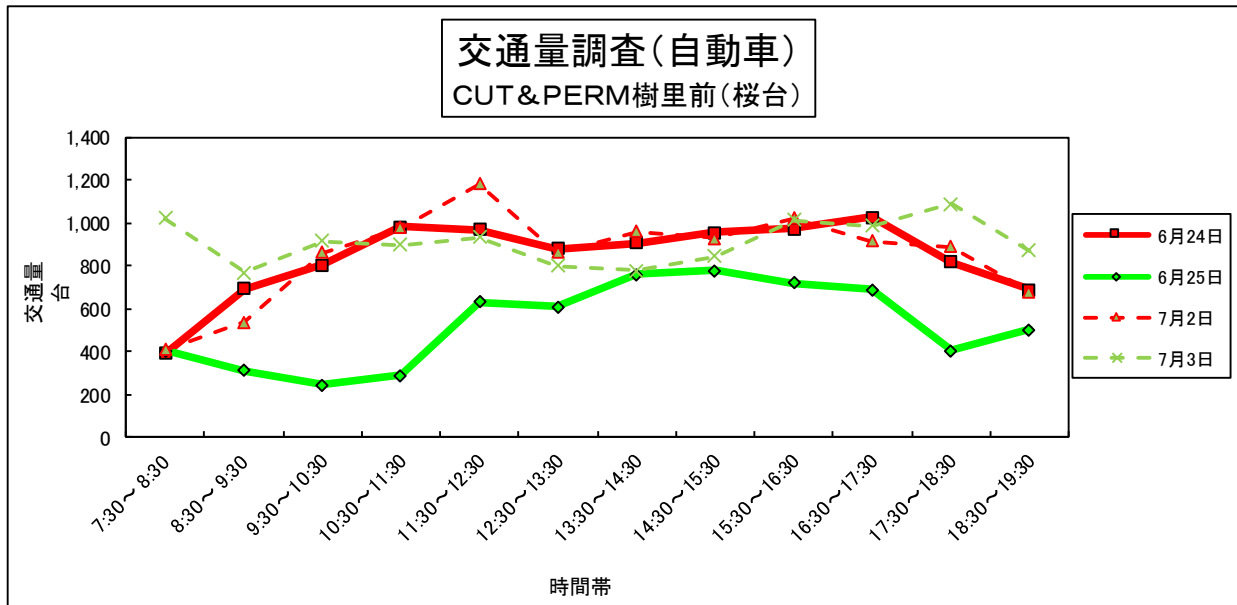


図 63 時間帯ごとの自動車交通量 (CUT\$PERM 樹里前)

経年での変化は平日休日ともに昨年を下回っている。
特に平日は調査を開始してから最も低い結果となった。

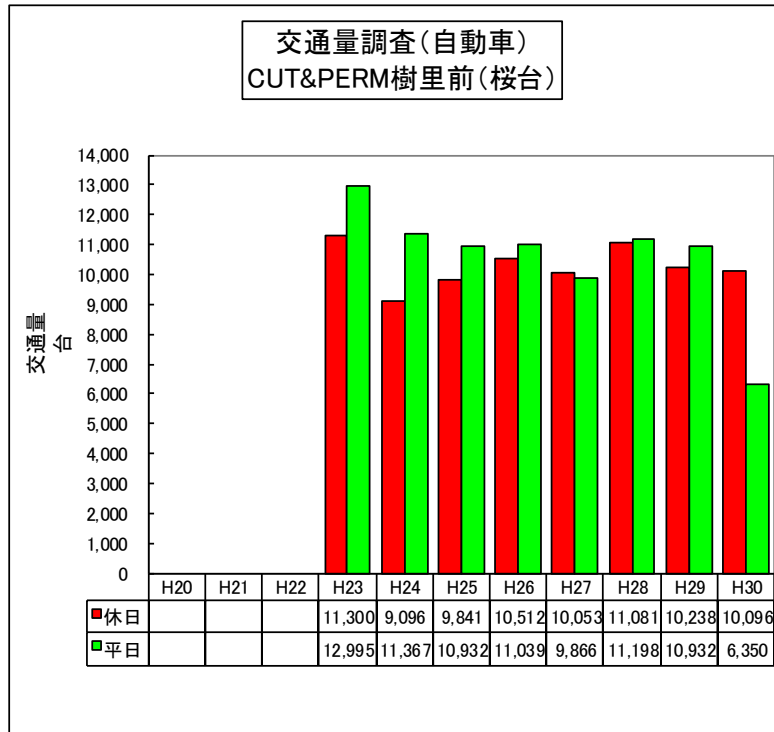


図 64 経年自動車交通量 (CUT\$PERM 樹里前)

⑬金澤秀晃税理士事務所前（花北地区）

時間帯ごとの変化は8時30分までと15時30分から16時30分を除いて休日の方が平日よりも多い。
 昨年と比べると、平日はほぼ全ての時間帯で昨年と同程度となり時間帯ごとの推移も同様であった。

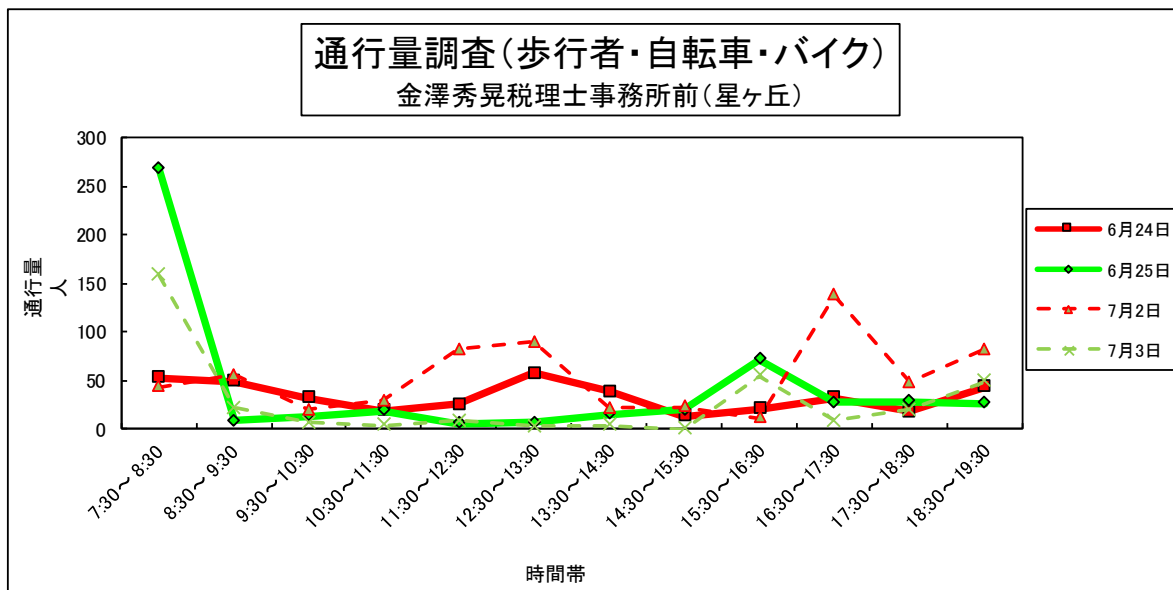


図 65 時間帯ごとの歩行者等通行量（金澤秀晃税理士事務所前）

経年での変化は、今年で5回目の調査で休日はこれまでで最も低い結果となった。平日は昨年よりは増加したが調査開始から2番目に低い結果となった。

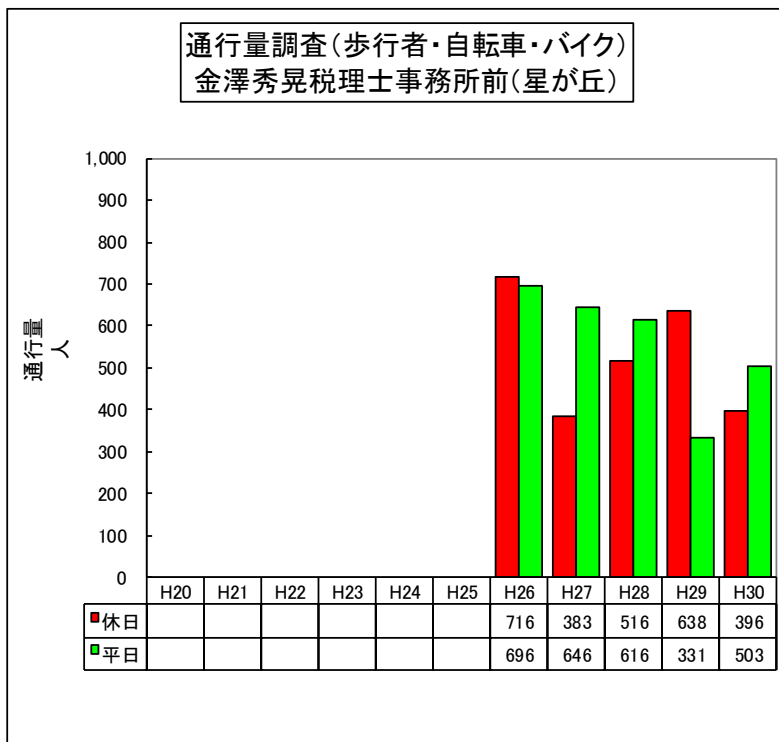


図 66 経年歩行者等通行量（金澤秀晃税理士事務所前）

時間帯ごとの交通量の変化は、8時30分から15時30分までは休日の方が平日よりも多い。昨年と比べると平日休日ともに昨年とほぼ同程度となり、時間毎の推移も同様である。

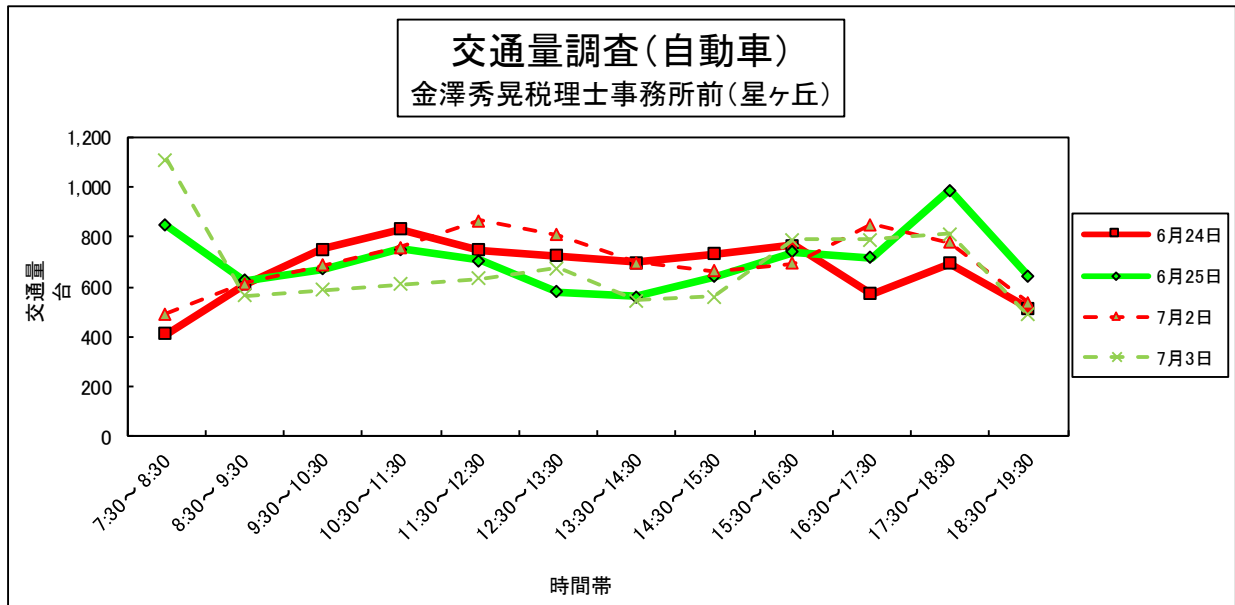


図 67 時間帯ごとの自動車交通量（金澤秀晃税理士事務所前）

経年での変化は、平日は昨年と同程度で、休日はわずかに減少した。

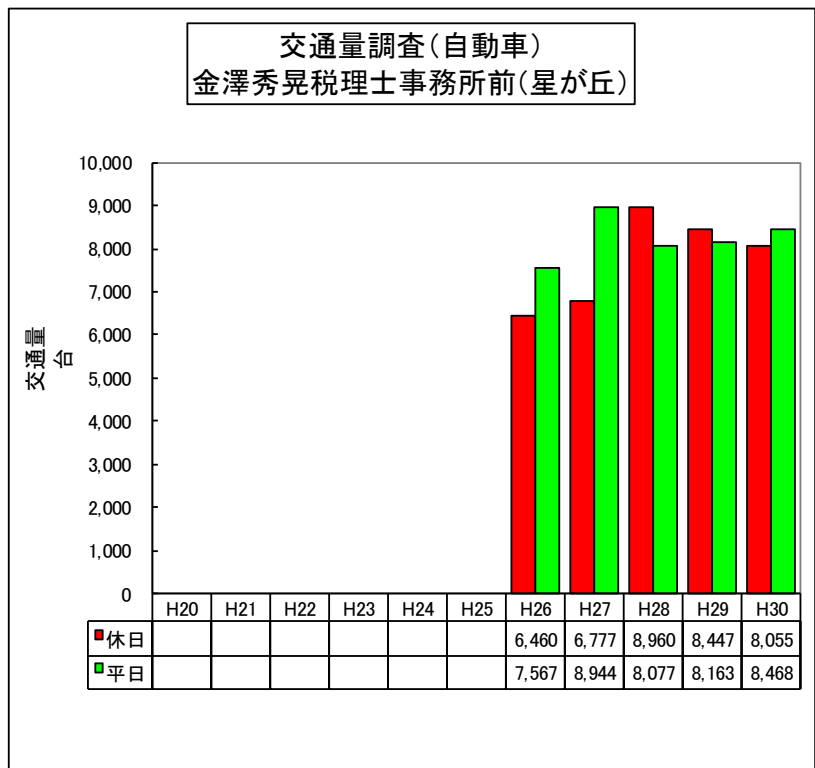


図 68 経年自動車交通量（金澤秀晃税理士事務所前）

(4) 花南地区

⑭ na・te・mo 前/サカモト薬局前 (花南地区)

時間帯ごとの通行量は一部の時間帯で休日が平日を上回ったが全体的には同程度となった。
 昨年と比較すると平日休日ともに全ての時間帯で昨年を上回った。

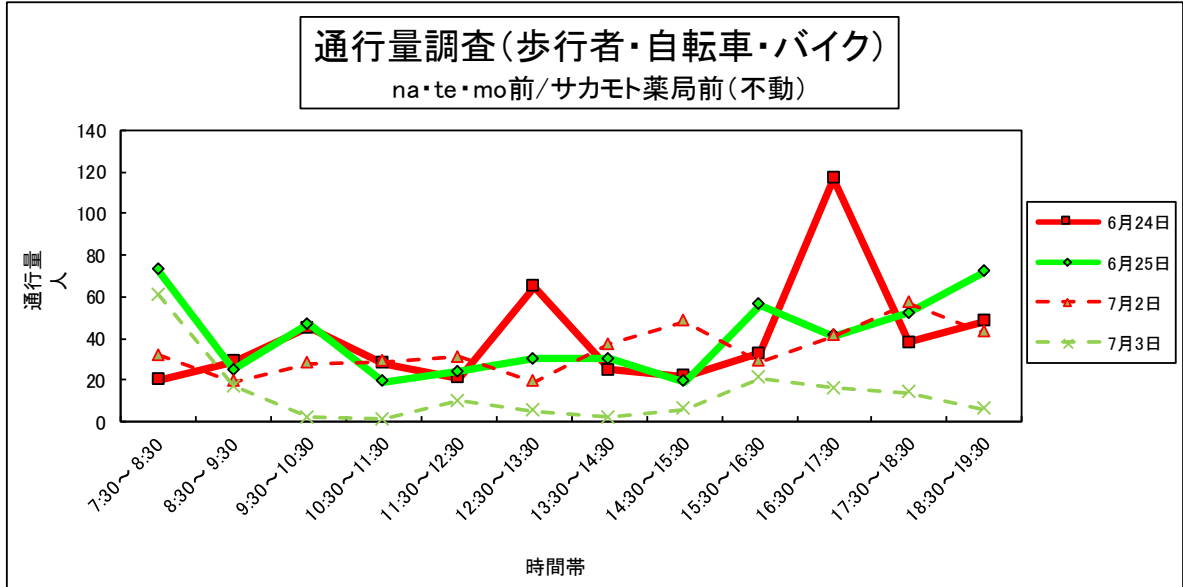


図 69 時間帯ごとの歩行者等通行量 (na・te・mo 前/サカモト薬局前)

経年での変化について、平日は昨年から大幅に増加し、平日休日ともに例年並みとなった。
 特に休日は平成 27 年度以降増加傾向に有り、今年は平成 25 年度とほぼ同程度に回復した。

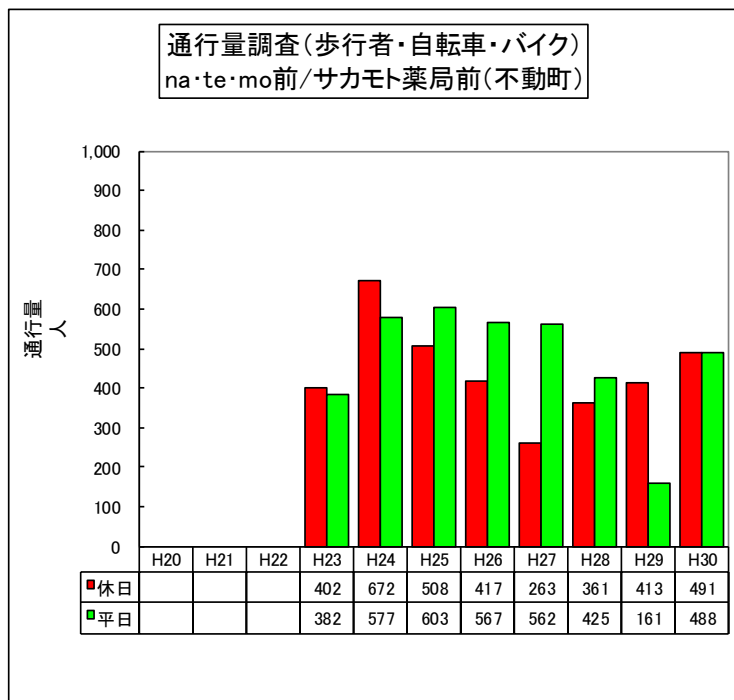


図 70 経年歩行者等通行量 (na・te・mo 前/サカモト薬局前)

時間帯ごとの交通量は、朝夕の時間帯以外の 10 時 30 分から 15 時 30 分までは休日と平日が同程度となった。

昨年と比較すると平日休日ともに昨年を上回っている。

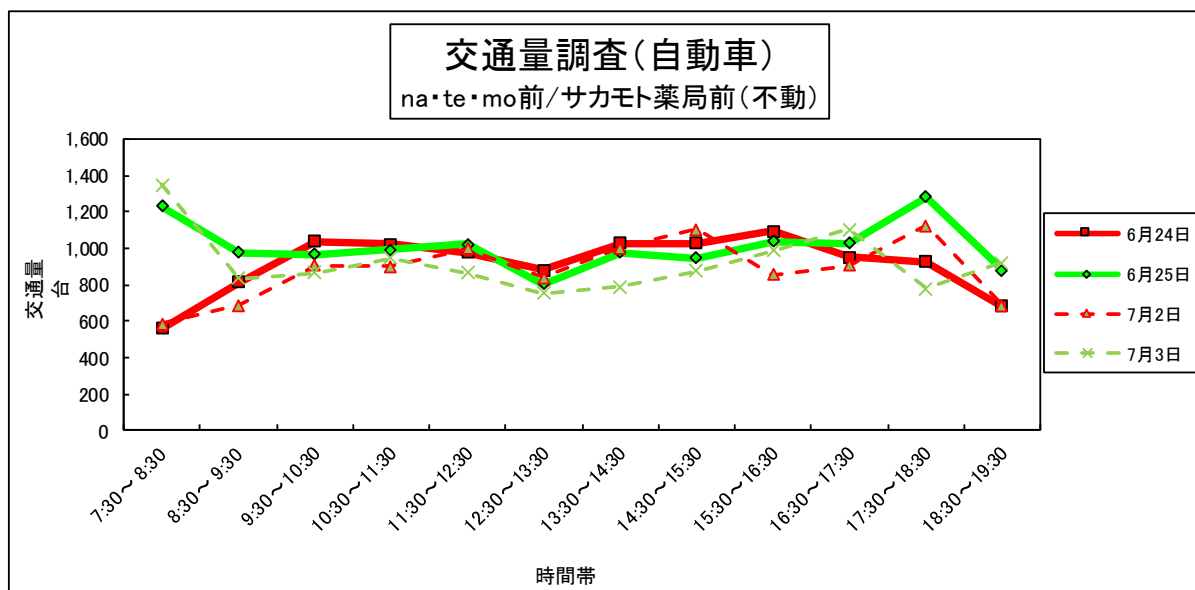


図 71 時間帯ごとの自動車交通量 (na・te・mo 前/サカモト薬局前)

経年での変化は平成 27 年度以降平日休日ともに減少傾向にあったが、今年は増加して平日休日ともに過去 2 番目に多い結果となった。

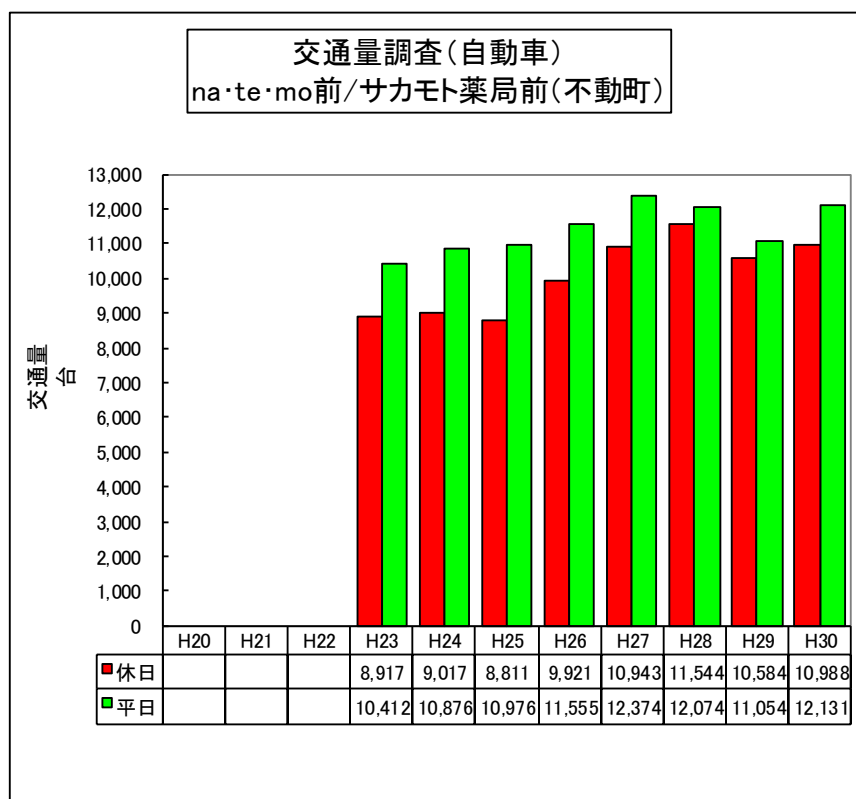


図 72 経年自動車交通量 (na・te・mo 前/サカモト薬局前)

(5) 石鳥谷町・東和町・大迫町地区

⑮ 小さな百貨店ふらっと前 (石鳥谷町)

時間帯ごとの通行量は、すべての時間帯で平日が休日を上回った。

昨年と比較すると平日は全体的に昨 years を上回っている。休日は昨年と同程度となり時間帯ごとの推移も同様であった。

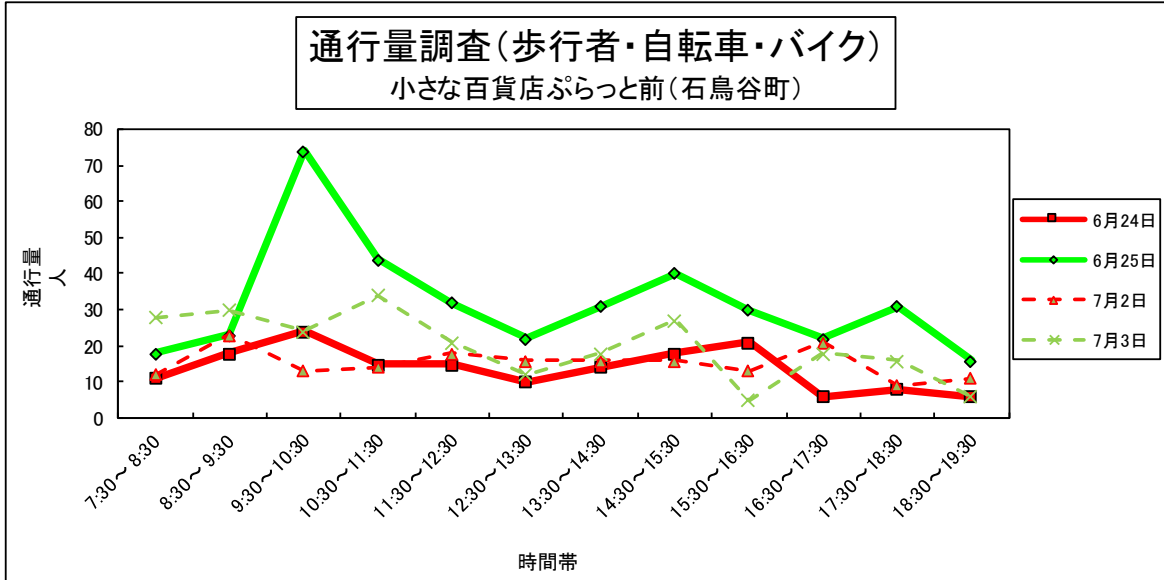


図 73 時間帯ごとの歩行者等通行量 (小さな百貨店ふらっと前)

経年での変化は、今年の平日休日ともに過去 10 年で 3 番目に低い結果となった。

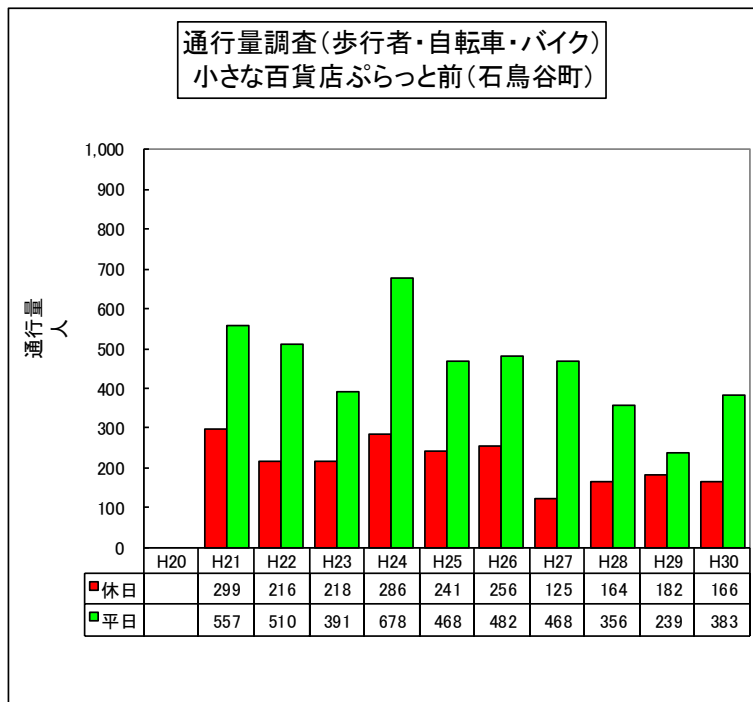


図 74 経年歩行者等通行量 (小さな百貨店ふらっと前)

時間帯ごとの交通量は、すべての時間帯で平日が休日を上回った。
 昨年と比較するとほぼ同じくらいの交通量となった。
 また、時間ごとの推移も同様となった。

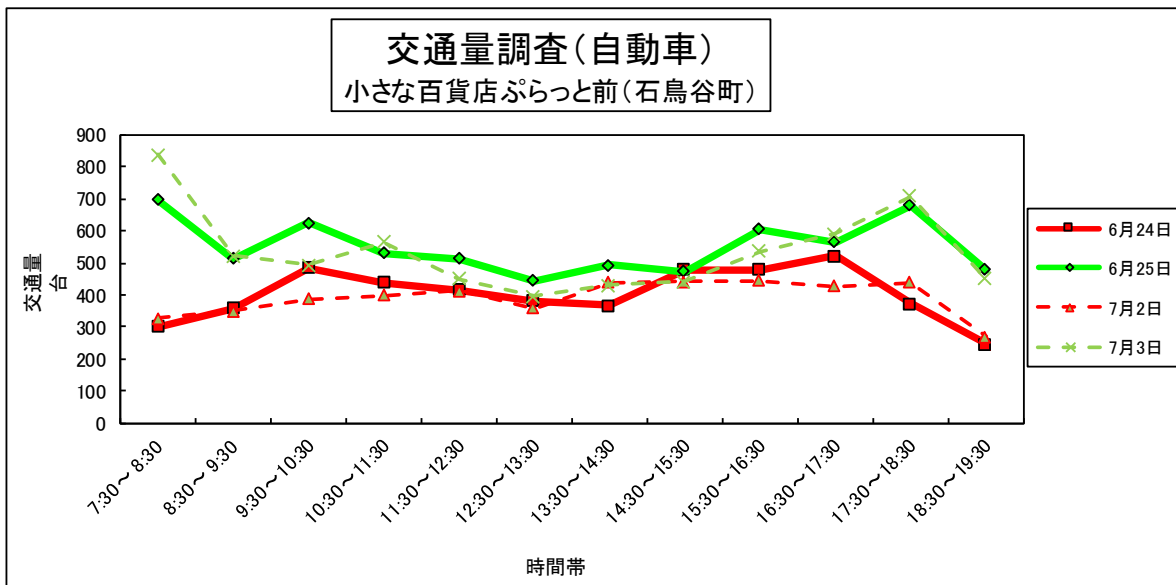


図 75 時間帯ごとの自動車交通量 (小さな百貨店ぷらっと前)

経年での変化は、年ごとに見ても平日休日ともに大幅な増減はなく安定している。

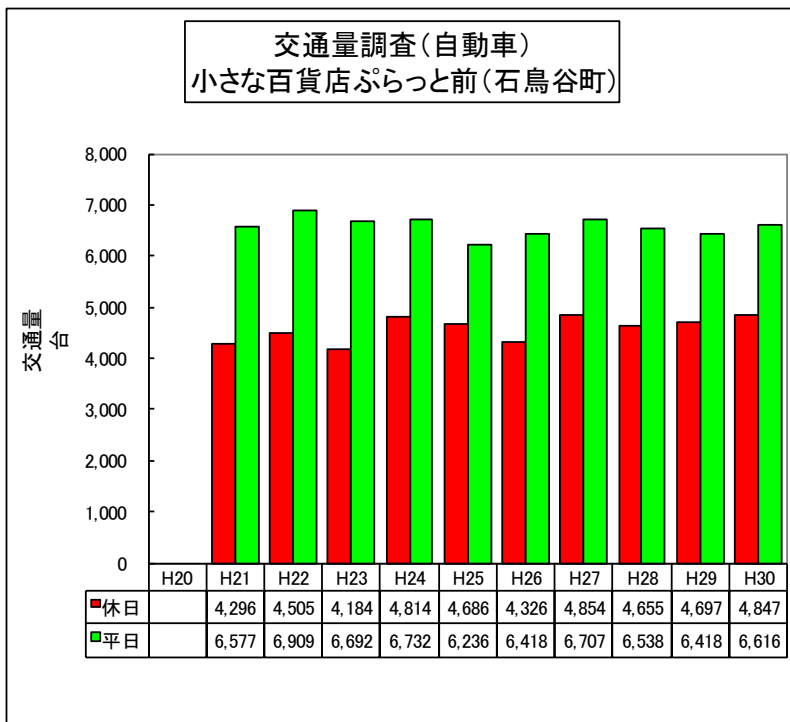


図 76 経年自動車交通量 (小さな百貨店ぷらっと前)

⑩旧花巻商工会議所東和支所前（東和町）

時間帯ごとの通行量は10時30分以降に平日が休日を上回った。

昨年と比較すると、平日は全ての時間帯で昨年を上回っている。特に午後は大幅に増加している。

休日も全ての時間帯で昨年を上回っている。

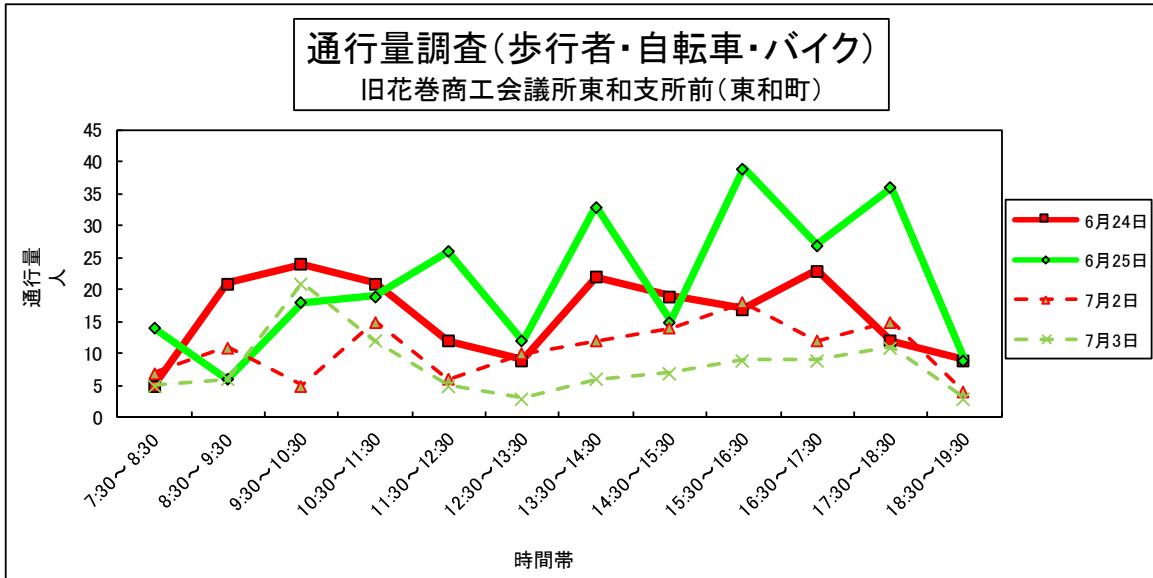


図 77 時間帯ごとの歩行者等通行量 (旧花巻商工会議所東和支所前)

経年での変化は、平日休日ともに昨年を大きく上回り、例年並みの結果となった。

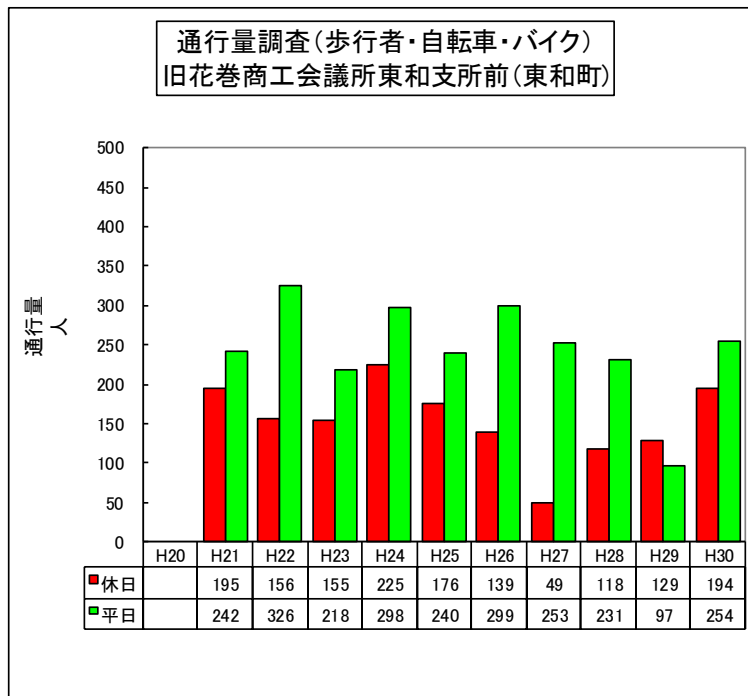


図 78 経年歩行者等通行量 (旧花巻商工会議所東和支所前)

時間帯ごとの交通量は9時30分以降平日と休日は同程度となった。
 昨年と比較すると平日休日ともほぼ昨年と同じくらいで、時間ごとの推移も同様であった。

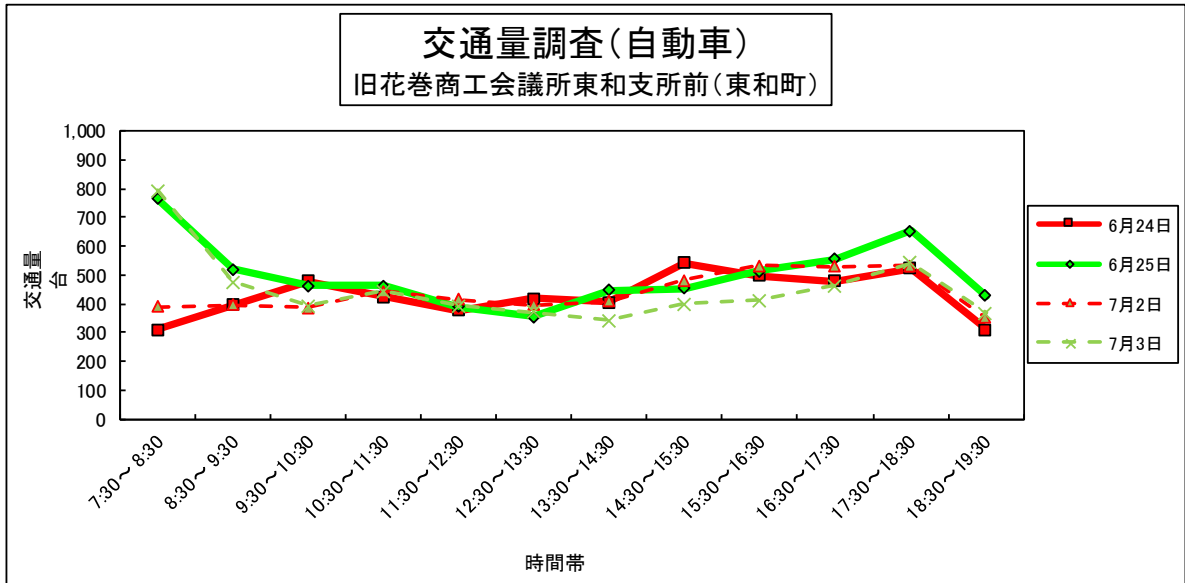


図 79 時間帯ごとの自動車交通量 (旧花巻商工会議所東和支所前)

経年での変化は、平日休日ともに全体的に大きな増減はなく安定している。
 今年は平日休日ともに例年並みとなった。

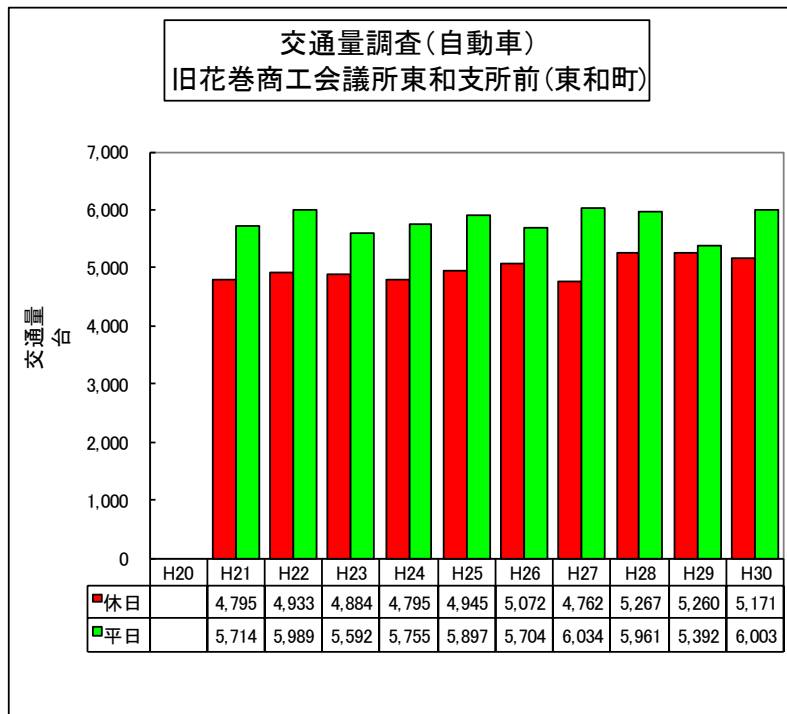


図 80 経年自動車交通量 (旧花巻商工会議所東和支所前)

⑰旧土澤まちかどふれあいセンター前（東和町）

時間帯ごとの通行量はほぼ全ての時間帯で平日の方が休日よりも多い。

昨年と比較すると平日では 10 時 30 分までは昨年を下回っていたが、以降は昨年を上回っている。

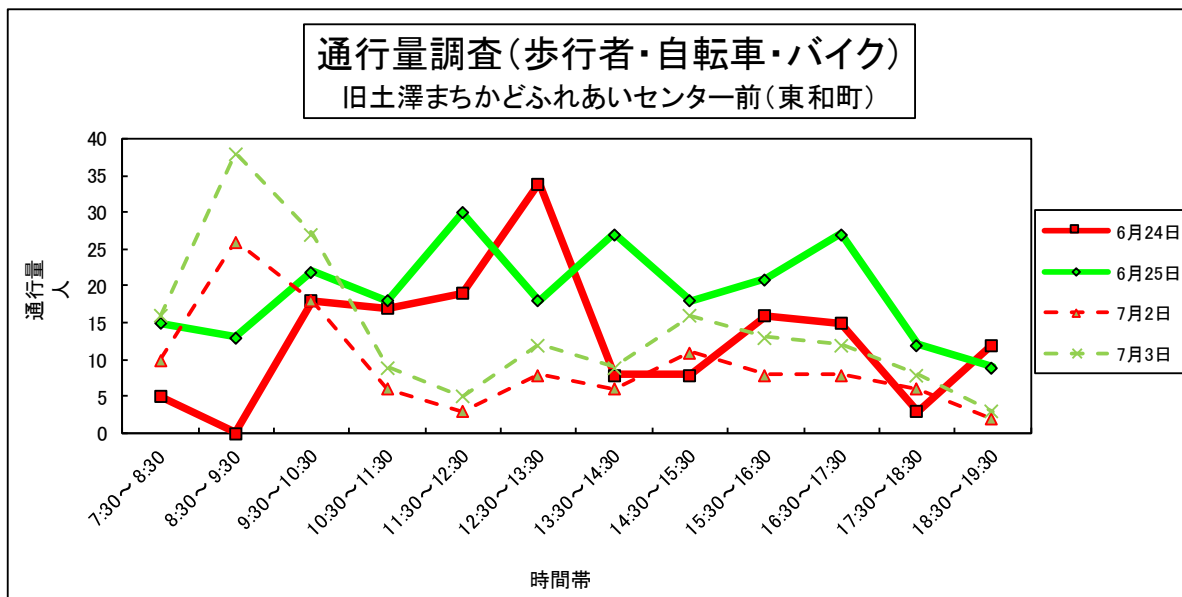


図 81 時間帯ごとの歩行者等通行量（旧土澤まちかどふれあいセンター前）

経年での変化は、平日は平成 24 年以降減少傾向にあったが、今年の平日は昨年を上回っている。休日は平成 26 年度以降増加し続けている。

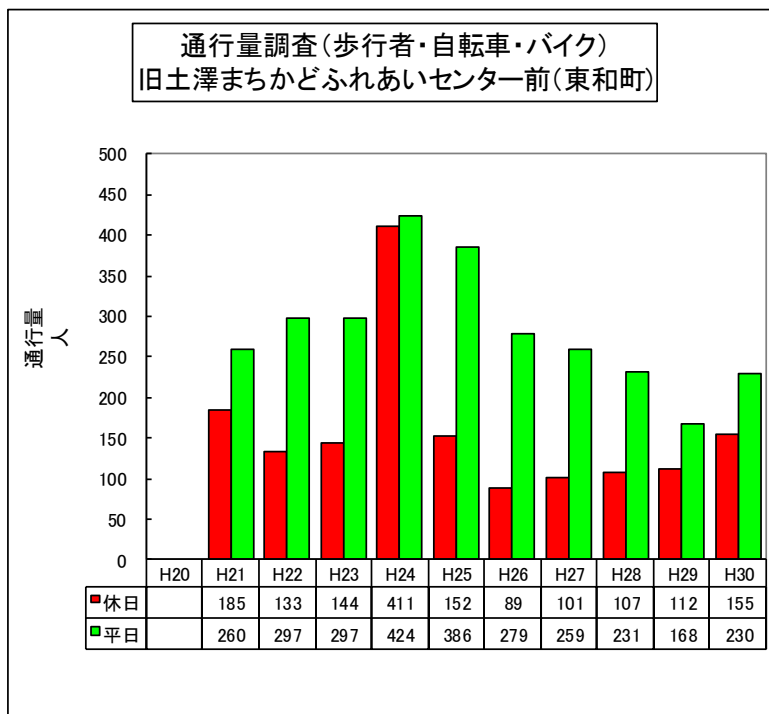


図 82 経年歩行者等通行量（旧土澤まちかどふれあいセンター前）

時間帯ごとの交通量は、ほぼすべての時間帯で平日の方が休日を上回っている。
 昨年と比較すると平日休日ともに昨年と同程度で、時間毎の推移も同様である。

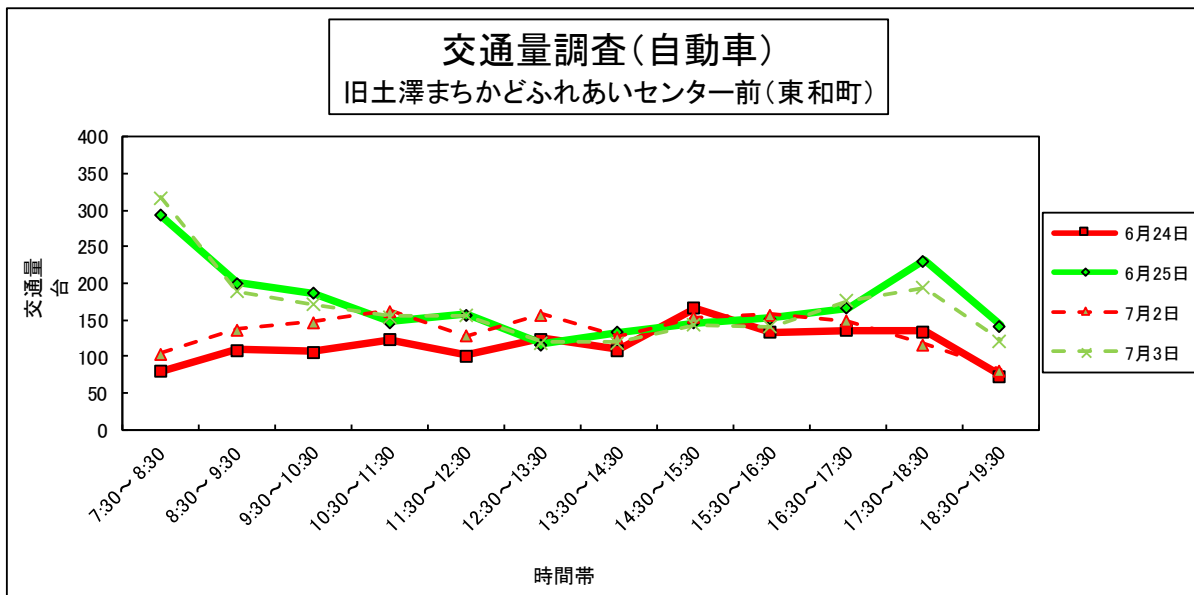


図 83 時間帯ごとの自動車交通量 (旧土澤まちかどふれあいセンター前)

経年での変化は年々緩やかに減少しているが平成 25 年以降は比較的安定している。
 休日は過去最も少ない結果となった。

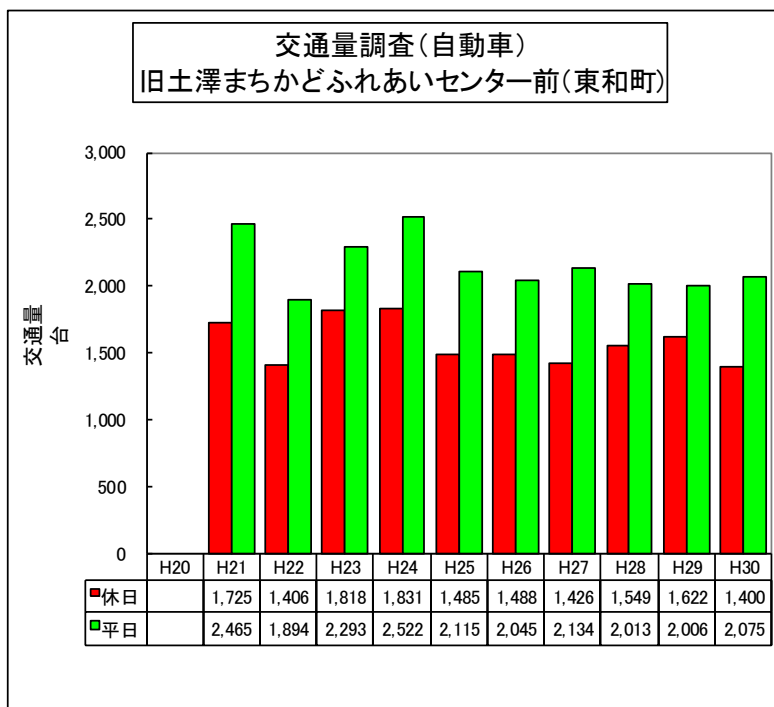


図 84 経年自動車交通量 (土澤まちかどふれあいセンター前)

⑱花巻商工会議所大迫支所前（大迫町）

時間帯ごとの通行量は、16時30分までは平日が休日を上回っている。
 昨年と比較すると、平日はほぼすべての時間帯で昨年を上回っている。
 休日は、8時30分以降は昨年を上回っている。

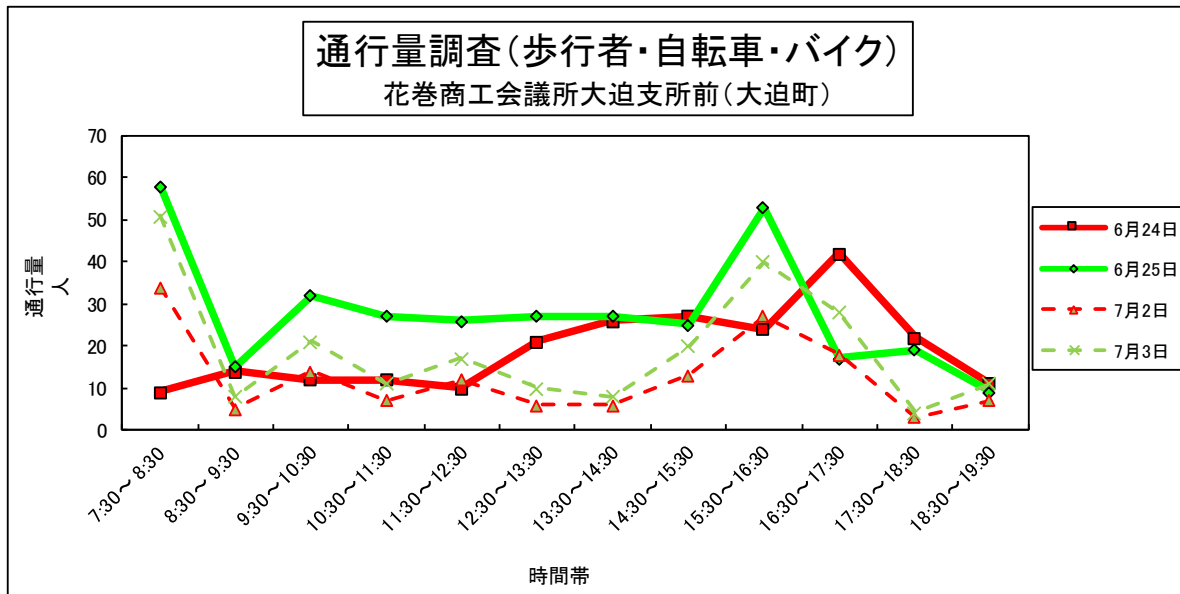


図 85 時間帯ごとの歩行者等通行量（花巻商工会議所大迫支所前）

経年での変化は、平成 27 年の平日を除き年々減少傾向にあったが今年の休日は平成 26 年度と同程度に増加した。今年の平日は昨年よりは増加したが過去 2 番目に低い結果となった。

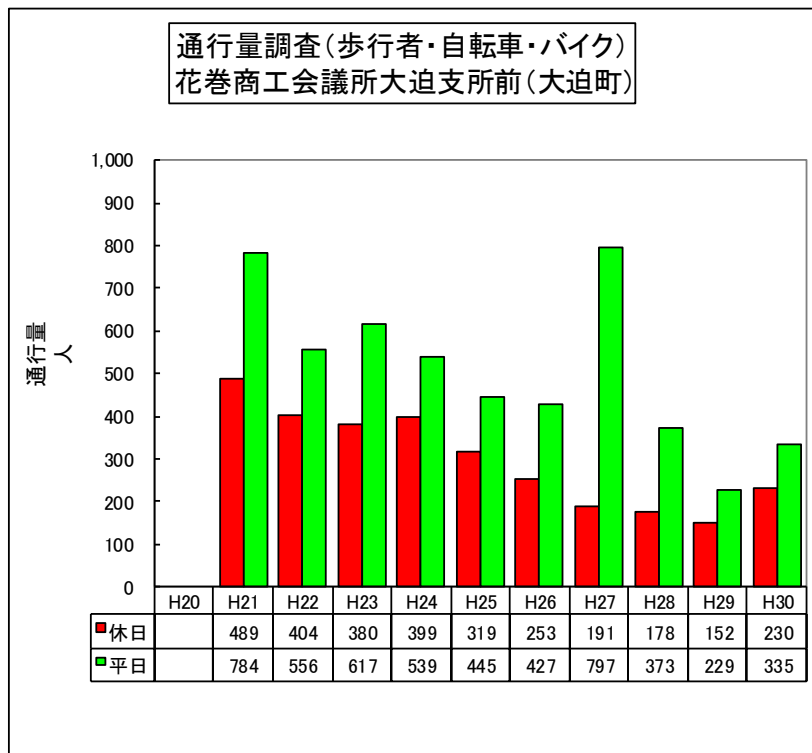


図 86 経年歩行者等通行量（花巻商工会議所大迫支所前）

時間帯ごとの交通量はほぼすべての時間帯で平日が休日を上回った。
 昨年と比較すると平日休日ともに昨年と同程度となった。

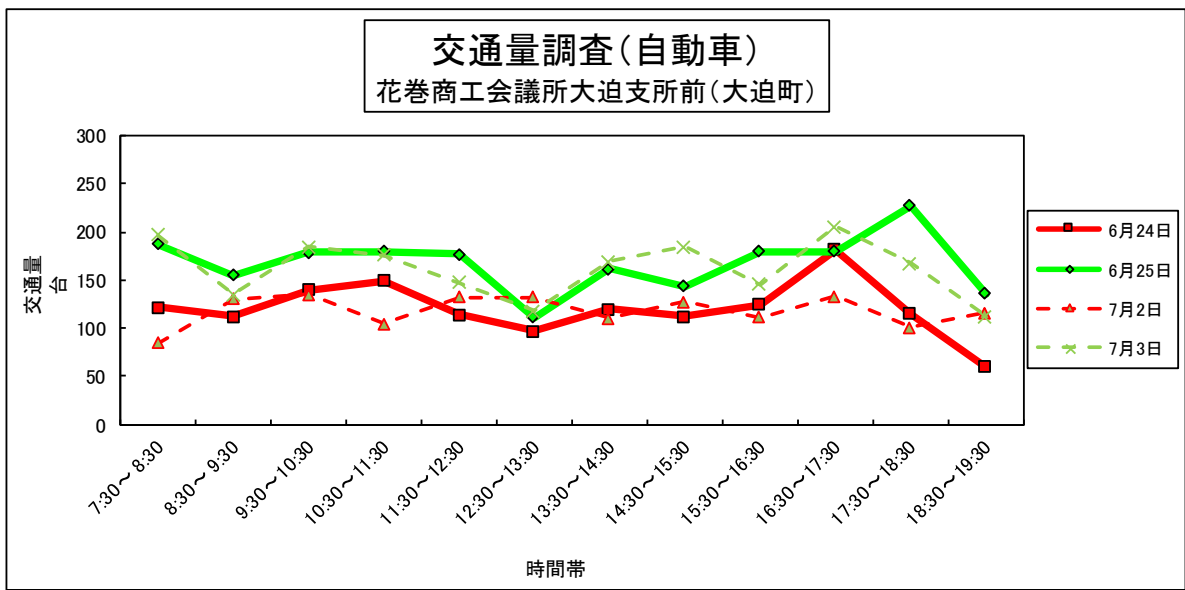


図 87 時間帯ごとの自動車交通量 (花巻商工会議所大迫支所前)

経年での変化は、全体的に減少傾向にあるが、休日は平成 23 年以降多少の増減はあるものの安定している。

今年は平日休日ともに例年並みとなった。

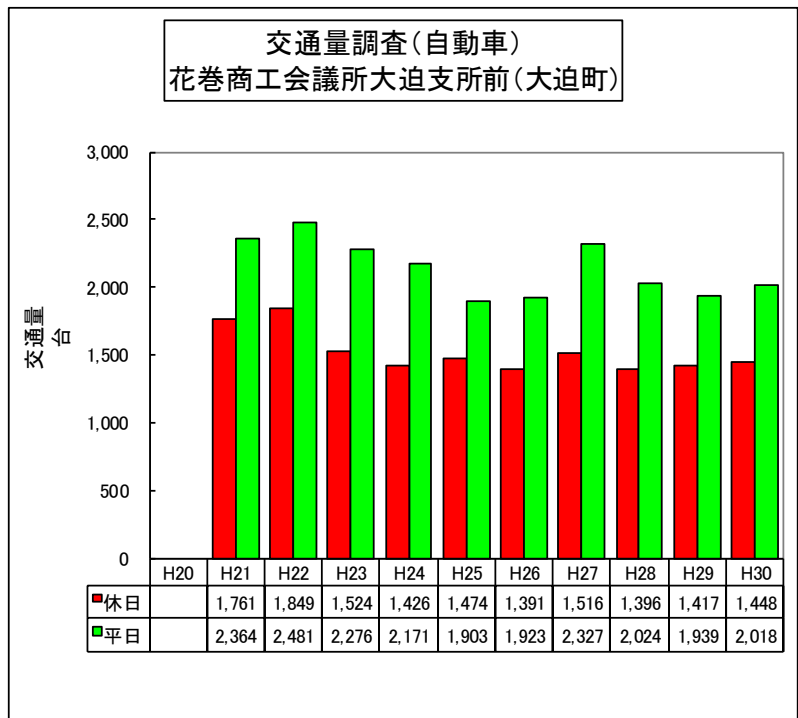


図 88 経年自動車交通量 (花巻商工会議所大迫支所前)

3. 資料編

1) 時間帯ごとの通行量交通量の表

表7 1時間ごとの歩行者等の通行量(6月24日(日)、旧花巻市内)

地区	旧マルカンデパート前 (上町)			旧かんの靴店前 (吹張町)			やぶ屋前 (吹張町)			旧八百徳商店前 (鍛冶町)			宮沢新聞店前 (末広町)			旧NTT花巻前 (大通り1丁目)			辰巳屋前 (大通り1丁目)		
	旧エセナ	岩手銀行	計	旧エセナ	やぶ屋	計	旧エセナ	やぶ屋	計	双葉町	ガード	計	大通り	鍛冶町	計	JR花巻駅	末広町	計	旧NTT	JR花巻駅	計
7:30~8:30	6	8	14	2	8	10	5	5	10	5	11	16	3	3	6	20	20	40	8	8	16
8:30~9:30	11	1	12	10	12	22	15	10	25	4	4	8	5	6	11	7	7	14	7	1	8
9:30~10:30	28	17	45	9	4	13	21	12	33	2	5	7	10	5	15	11	5	16	8	6	14
10:30~11:30	60	27	87	9	6	15	9	9	18	13	6	19	9	7	16	15	31	46	10	12	22
11:30~12:30	102	45	147	9	15	24	12	11	23	8	4	12	17	9	26	33	15	48	14	26	40
12:30~13:30	120	81	201	26	8	34	21	1	22	9	8	17	7	5	12	24	20	44	9	4	13
13:30~14:30	69	109	178	13	10	23	9	6	15	9	13	22	8	7	15	15	6	21	10	14	24
14:30~15:30	56	51	107	12	15	27	1	6	7	0	6	6	6	2	8	27	3	30	12	18	30
15:30~16:30	28	42	70	8	12	20	2	6	8	9	14	23	9	10	19	12	21	33	21	10	31
16:30~17:30	32	17	49	4	8	12	6	8	14	10	15	25	3	8	11	27	22	49	14	9	23
17:30~18:30	12	16	28	14	9	23	12	9	21	11	9	20	7	15	22	28	21	49	9	14	23
18:30~19:30	9	8	17	6	15	21	13	4	17	12	4	16	0	4	4	15	14	29	9	3	12
合計	533	422	955	122	122	244	126	87	213	92	99	191	84	81	165	234	185	419	131	125	256

地区	ふれあい市民広場前 (一日市)			藤原写真館前 (一日市)			カメラのキタムラ前 (下小舟渡)			ラテン美容室前 (坂本町)			CUT&PERM樹里前 (桜台)			金澤秀晃税理士事務所前 (星が丘)			na・te・mo前/サカモト薬局前 (不動)		
	四日町	吹張町	計	吹張町	四日町	計	IY	四号線	計	JR花巻駅	IY	計	星が丘	西大通り	計	桜台	松園町	計	諏訪	桜町	計
7:30~8:30	2	3	5	11	8	19	2	3	5	9	8	17	6	2	8	11	41	52	5	15	20
8:30~9:30	7	9	16	12	7	19	13	9	22	8	4	12	12	9	21	13	36	49	6	23	29
9:30~10:30	15	8	23	19	15	34	14	18	32	13	14	27	26	18	44	20	12	32	27	18	45
10:30~11:30	3	4	7	14	9	23	9	12	21	9	33	42	27	19	46	9	9	18	12	16	28
11:30~12:30	3	8	11	13	21	34	6	8	14	14	12	26	19	36	55	18	7	25	9	12	21
12:30~13:30	6	19	25	26	18	44	13	15	28	21	15	36	27	26	53	28	29	57	48	17	65
13:30~14:30	2	2	4	18	11	29	14	19	33	9	21	30	26	34	60	26	12	38	10	15	25
14:30~15:30	1	4	5	25	15	40	25	30	55	24	9	33	28	41	69	7	6	13	12	10	22
15:30~16:30	15	12	27	9	22	31	32	17	49	16	33	49	48	25	73	11	9	20	18	15	33
16:30~17:30	11	6	17	11	18	29	16	21	37	23	15	38	23	33	56	22	10	32	45	72	117
17:30~18:30	1	11	12	18	15	33	11	22	33	7	16	23	30	14	44	9	8	17	20	18	38
18:30~19:30	6	0	6	7	12	19	4	9	13	9	9	18	24	12	36	24	19	43	13	35	48
合計	72	86	158	183	171	354	159	183	342	162	189	351	296	269	565	198	198	396	225	266	491

表8 1時間ごとの歩行者等の通行量（6月25日(月)、旧花巻市内）

地区	旧マルカンデパート前 (上町)			旧かんの靴店前 (吹張町)			やぶ屋前 (吹張町)			旧八百徳商店前 (鍛冶町)			宮沢新聞店前 (末広町)			旧NTT花巻前 (大通り1丁目)			辰巳屋前 (大通り1丁目)		
	旧エセナ	岩手銀行	計	旧エセナ	やぶ屋	計	旧エセナ	やぶ屋	計	双葉町	ガード	計	大通り	鍛冶町	計	JR花巻駅	末広町	計	旧NTT	JR花巻駅	計
7:30～8:30	26	23	49	21	24	45	9	12	21	15	8	23	23	17	40	35	165	200	23	8	31
8:30～9:30	24	13	37	17	12	29	9	5	14	11	0	11	15	6	21	22	41	63	30	15	45
9:30～10:30	45	23	68	16	20	36	5	4	9	12	16	28	21	7	28	20	13	33	13	9	22
10:30～11:30	84	64	148	24	18	42	9	2	11	6	6	12	10	15	25	10	20	30	9	7	16
11:30～12:30	70	53	123	26	22	48	10	7	17	7	17	24	11	12	23	32	21	53	17	21	38
12:30～13:30	57	64	121	15	12	27	8	3	11	5	3	8	9	12	21	19	18	37	21	11	32
13:30～14:30	57	41	98	18	23	41	3	9	12	4	3	7	13	12	25	18	12	30	12	7	19
14:30～15:30	27	52	79	24	19	43	10	27	37	6	6	12	11	3	14	44	25	69	19	12	31
15:30～16:30	36	23	59	18	9	27	6	2	8	6	22	28	9	12	21	30	20	50	12	12	24
16:30～17:30	27	15	42	16	12	28	23	9	32	15	11	26	13	14	27	36	43	79	38	33	71
17:30～18:30	27	30	57	20	23	43	18	10	28	15	9	24	15	24	39	106	48	154	21	17	38
18:30～19:30	26	19	45	13	16	29	18	6	24	9	15	24	9	12	21	87	45	132	13	15	28
合計	506	420	926	228	210	438	128	96	224	111	116	227	159	146	305	459	471	930	228	167	395

地区	ふれあい市民広場前 (一日市)			藤原写真館前 (一日市)			カメラのキタムラ前 (下小舟渡)			ラテン美容室前 (坂本町)			CUT&PERM榊里前 (桜台)			金澤秀晃税理士事務所前 (星が丘)			na・te・mo前/サカモト薬局前 (不動)		
	吹張町	四日町	計	吹張町	四日町	計	IY	四号線	計	JR花巻駅	IY	計	星が丘	西大通	計	桜台	松園町	計	諏訪	桜町	計
7:30～8:30	30	33	63	36	50	86	27	15	42	14	33	47	39	36	75	93	174	267	26	47	73
8:30～9:30	20	18	38	32	10	42	3	6	9	12	23	35	9	9	18	5	3	8	10	15	25
9:30～10:30	16	12	28	18	9	27	17	15	32	12	10	22	8	14	22	7	6	13	23	24	47
10:30～11:30	23	12	35	12	24	36	13	18	31	7	33	40	3	6	9	9	9	18	9	10	19
11:30～12:30	18	15	33	21	14	35	11	8	19	6	9	15	10	13	23	5	0	5	12	12	24
12:30～13:30	7	17	24	18	12	30	22	16	38	21	24	45	8	2	10	3	3	6	10	20	30
13:30～14:30	12	18	30	24	37	61	11	12	23	5	17	22	4	7	11	7	8	15	17	13	30
14:30～15:30	14	9	23	12	15	27	22	15	37	7	18	25	8	11	19	9	10	19	7	12	19
15:30～16:30	16	9	25	57	24	81	0	11	11	14	18	32	6	4	10	44	27	71	36	20	56
16:30～17:30	20	27	47	64	24	88	27	12	39	10	45	55	19	14	33	19	8	27	26	15	41
17:30～18:30	13	16	29	27	26	53	8	21	29	23	40	63	6	3	9	15	13	28	27	25	52
18:30～19:30	9	32	41	17	15	32	6	7	13	28	15	43	9	9	18	14	12	26	45	27	72
合計	198	218	416	338	260	598	167	156	323	159	285	444	129	128	257	230	273	503	248	240	488

表9 1時間ごとの歩行者等の通行量（6月24日(日)、石鳥谷・東和・大迫）

地区	小さな百貨店ぶらっと前 (石鳥谷町)			旧花巻商工会議所東和支所前 (東和町)			旧土澤まちかどふれあいセンター前 (東和町)			花巻商工会議所大迫支所 (大迫町)		
	花巻方面	盛岡方面	計	中町方面	下町方面	計	下町方面	上町方面	計	花巻方面	遠野方面	計
7:30～ 8:30	8	3	11	5	0	5	2	3	5	6	3	9
8:30～ 9:30	9	9	18	21	0	21	0	0	0	5	9	14
9:30～10:30	16	8	24	19	5	24	3	15	18	4	8	12
10:30～11:30	9	6	15	12	9	21	9	8	17	3	9	12
11:30～12:30	8	7	15	8	4	12	4	15	19	6	4	10
12:30～13:30	7	3	10	4	5	9	21	13	34	6	15	21
13:30～14:30	8	6	14	9	13	22	8	0	8	21	5	26
14:30～15:30	10	8	18	8	11	19	3	5	8	15	12	27
15:30～16:30	12	9	21	7	10	17	10	6	16	15	9	24
16:30～17:30	3	3	6	12	11	23	5	10	15	20	22	42
17:30～18:30	5	3	8	8	4	12	1	2	3	10	12	22
18:30～19:30	3	3	6	6	3	9	3	9	12	2	9	11
合計	98	68	166	119	75	194	69	86	155	113	117	230

表10 1時間ごとの歩行者等の通行量（6月25日(月)、石鳥谷・東和・大迫）

地区	小さな百貨店ぶらっと前 (石鳥谷町)			旧花巻商工会議所東和支所前 (東和町)			旧土澤まちかどふれあいセンター前 (東和町)			花巻商工会議所大迫支所 (大迫町)		
	花巻方面	盛岡方面	計	中町方面	下町方面	計	下町方面	上町方面	計	花巻方面	遠野方面	計
7:30～ 8:30	3	15	18	8	6	14	6	9	15	8	50	58
8:30～ 9:30	6	17	23	4	2	6	8	5	13	12	3	15
9:30～10:30	35	39	74	9	9	18	15	7	22	22	10	32
10:30～11:30	19	25	44	12	7	19	6	12	18	12	15	27
11:30～12:30	23	9	32	18	8	26	13	17	30	14	12	26
12:30～13:30	10	12	22	6	6	12	6	12	18	13	14	27
13:30～14:30	20	11	31	17	16	33	17	10	27	17	10	27
14:30～15:30	24	16	40	4	11	15	9	9	18	13	12	25
15:30～16:30	21	9	30	17	22	39	10	11	21	39	14	53
16:30～17:30	13	9	22	13	14	27	18	9	27	8	9	17
17:30～18:30	26	5	31	20	16	36	9	3	12	9	10	19
18:30～19:30	12	4	16	6	3	9	3	6	9	3	6	9
合計	212	171	383	134	120	254	120	110	230	170	165	335

表 11 1時間ごとの自動車の交通量（6月24日(日)、旧花巻市内）

地区	旧マルカンデパート前 (上町)			旧かんの靴店前 (吹張町)			やぶ屋前 (吹張町)			旧八百徳商店前 (鍛冶町)			宮沢新聞店前 (末広町)			旧NTT花巻前 (大通り1丁目)			辰巳屋前 (大通り1丁目)		
	旧エセナ	岩手銀行	計	旧エセナ	やぶ屋	計	旧エセナ	やぶ屋	計	双葉町	ガード	計	大通り	鍛冶町	計	JR花巻駅	末広町	計	旧NTT	JR花巻駅	計
7:30～8:30	78	57	135	81	86	167	65	44	109	90	98	188	62	65	127	66	69	135	0	6	6
8:30～9:30	140	87	227	102	111	213	61	82	143	120	129	249	79	39	118	105	95	200	2	3	5
9:30～10:30	180	149	329	152	150	302	102	80	182	131	108	239	87	93	180	128	133	261	1	5	6
10:30～11:30	192	186	378	207	159	366	156	97	253	166	136	302	98	105	203	121	101	222	3	6	9
11:30～12:30	172	178	350	211	163	374	111	111	222	143	116	259	84	123	207	140	142	282	6	4	10
12:30～13:30	195	164	359	219	174	393	152	113	265	117	166	283	97	108	205	151	90	241	5	9	14
13:30～14:30	221	187	408	200	200	400	130	112	242	115	158	273	93	112	205	141	95	236	3	6	9
14:30～15:30	201	138	339	171	169	340	102	111	213	144	169	313	84	95	179	126	115	241	12	6	18
15:30～16:30	189	173	362	205	186	391	147	116	263	156	188	344	102	138	240	128	147	275	1	15	16
16:30～17:30	187	133	320	174	164	338	126	108	234	113	123	236	78	78	156	142	134	276	0	11	11
17:30～18:30	156	159	315	180	135	315	119	102	221	129	162	291	93	96	189	147	108	255	2	9	11
18:30～19:30	105	80	185	86	87	173	76	42	118	75	100	175	48	75	123	71	99	170	3	0	3
合計	2,016	1,691	3,707	1,988	1,784	3,772	1,347	1,118	2,465	1,499	1,653	3,152	1,005	1,127	2,132	1,466	1,328	2,794	38	80	118

地区	ふれあい市民広場前 (一日市)			藤原写真館前 (一日市)			カメラのキタムラ前 (下小舟渡)			ラテン美容室前 (坂本町)			CUT&PERM榊里前 (桜台)			金澤秀晃税理士事務所前 (星が丘)			na・te・mo前/サカモト薬局前 (不動)		
	四日町	吹張町	計	吹張町	四日町	計	IY	四号線	計	JR花巻駅	IY	計	星が丘	西大通	計	桜台	松園町	計	諏訪	桜町	計
7:30～8:30	86	147	233	215	165	380	41	44	85	72	60	132	189	201	390	177	236	413	249	309	558
8:30～9:30	147	155	302	208	189	397	211	166	377	99	131	230	353	339	692	275	334	609	347	465	812
9:30～10:30	121	201	322	323	183	506	242	189	431	147	178	325	414	393	807	445	306	751	498	539	1,037
10:30～11:30	177	231	408	387	246	633	337	285	622	221	188	409	504	479	983	486	347	833	522	498	1,020
11:30～12:30	198	219	417	394	287	681	290	269	559	196	162	358	483	486	969	455	292	747	532	444	976
12:30～13:30	186	246	432	344	276	620	285	264	549	183	201	384	471	411	882	433	290	723	432	447	879
13:30～14:30	185	240	425	337	262	599	303	318	621	189	195	384	486	420	906	398	300	698	492	537	1,029
14:30～15:30	175	187	362	326	294	620	270	294	564	212	184	396	498	460	958	436	297	733	476	550	1,026
15:30～16:30	206	200	406	364	276	640	234	343	577	195	177	372	522	450	972	431	337	768	576	518	1,094
16:30～17:30	213	202	415	362	311	673	246	288	534	235	168	403	505	524	1,029	351	222	573	489	462	951
17:30～18:30	180	206	386	285	271	556	241	273	514	204	185	389	428	391	819	465	228	693	448	475	923
18:30～19:30	108	103	211	199	198	397	191	180	371	117	108	225	324	365	689	313	201	514	348	335	683
合計	1,982	2,337	4,319	3,744	2,958	6,702	2,891	2,913	5,804	2,070	1,937	4,007	5,177	4,919	10,096	4,665	3,390	8,055	5,409	5,579	10,988

表 12 1時間ごとの自動車の交通量（6月25日(月)、旧花巻市内）

地区	旧マルカンデパート前 (上町)			旧かんの靴店前 (吹張町)			やぶ屋前 (吹張町)			旧八百徳商店前 (鍛冶町)			宮沢新聞店前 (末広町)			旧NTT花巻前 (大通り1丁目)			辰巳屋前 (大通り1丁目)		
	旧エセナ	岩手銀行	計	旧エセナ	やぶ屋	計	旧エセナ	やぶ屋	計	双葉町	ガード	計	大通り	鍛冶町	計	J R花巻駅	末広町	計	旧NTT	J R花巻駅	計
7:30～8:30	200	264	464	335	203	538	269	152	421	234	243	477	150	113	263	161	231	392	5	5	10
8:30～9:30	226	167	393	178	201	379	115	108	223	159	135	294	168	112	280	207	135	342	3	15	18
9:30～10:30	224	226	450	239	213	452	144	136	280	209	180	389	180	153	333	160	152	312	7	10	17
10:30～11:30	343	237	580	265	243	508	158	131	289	180	212	392	182	161	343	167	147	314	9	15	24
11:30～12:30	266	248	514	284	208	492	177	106	283	142	177	319	168	118	286	202	133	335	3	14	17
12:30～13:30	186	181	367	223	191	414	114	98	212	129	151	280	126	123	249	171	150	321	5	9	14
13:30～14:30	292	197	489	239	265	504	142	136	278	149	161	310	157	156	313	222	117	339	6	3	9
14:30～15:30	306	243	549	231	261	492	129	144	273	162	160	322	143	137	280	216	141	357	6	10	16
15:30～16:30	281	247	528	205	231	436	141	149	290	153	177	330	135	139	274	194	162	356	6	17	23
16:30～17:30	228	210	438	231	245	476	153	133	286	168	177	345	162	174	336	190	183	373	1	12	13
17:30～18:30	324	261	585	305	331	636	167	194	361	166	252	418	159	177	336	278	234	512	2	18	20
18:30～19:30	244	200	444	190	198	388	111	96	207	110	122	232	109	101	210	177	149	326	0	10	10
合計	3,120	2,681	5,801	2,925	2,790	5,715	1,820	1,583	3,403	1,961	2,147	4,108	1,839	1,664	3,503	2,345	1,934	4,279	53	138	191

地区	ふれあい市民広場前 (一日市)			藤原写真館前 (一日市)			カメラのキタムラ前 (下小舟渡)			ラテン美容室前 (坂本町)			CUT&PERM櫛里前 (桜台)			金澤秀晃税理士事務所前 (星が丘)			na・te・mo前/サカモト薬局前 (不動)		
	四日町	吹張町	計	吹張町	四日町	計	I Y	四号線	計	J R花巻駅	I Y	計	星が丘	西大通	計	桜台	松園町	計	諏訪	桜町	計
7:30～8:30	216	554	770	587	246	833	275	237	512	207	177	384	209	197	406	431	414	845	656	573	1,229
8:30～9:30	194	337	531	466	230	696	223	216	439	180	183	363	151	160	311	336	288	624	486	489	975
9:30～10:30	229	309	538	447	309	756	249	249	498	167	204	371	152	92	244	376	297	673	484	480	964
10:30～11:30	221	311	532	434	309	743	272	255	527	210	242	452	165	126	291	428	323	751	540	453	993
11:30～12:30	246	253	499	373	339	712	295	279	574	225	273	498	316	318	634	409	297	706	597	426	1,023
12:30～13:30	184	237	421	356	258	614	276	239	515	213	156	369	302	306	608	311	268	579	420	383	803
13:30～14:30	230	264	494	369	318	687	254	225	479	187	210	397	391	372	763	340	221	561	519	456	975
14:30～15:30	247	281	528	400	340	740	283	232	515	206	210	416	372	406	778	360	280	640	497	447	944
15:30～16:30	246	280	526	411	357	768	251	264	515	208	204	412	393	327	720	404	336	740	522	517	1,039
16:30～17:30	314	260	574	380	380	760	306	299	605	246	255	501	357	333	690	420	296	716	504	524	1,028
17:30～18:30	373	261	634	409	463	872	330	385	715	234	376	610	212	192	404	552	435	987	673	606	1,279
18:30～19:30	246	187	433	293	368	661	240	257	497	189	176	365	325	176	501	391	255	646	432	447	879
合計	2,946	3,534	6,480	4,925	3,917	8,842	3,254	3,137	6,391	2,472	2,666	5,138	3,345	3,005	6,350	4,758	3,710	8,468	6,330	5,801	12,131

表 13 1時間ごとの自動車の交通量（6月24日(日)、石鳥谷・東和・大迫）

地区	小さな百貨店ぶらっと前 (石鳥谷町)			旧花巻商工会議所東和支所前 (東和町)			旧土澤まちかどふれあいセンター前 (東和町)			花巻商工会議所大迫支所 (大迫町)		
	花巻方面	盛岡方面	計	中町方面	下町方面	計	下町方面	上町方面	計	花巻方面	遠野方面	計
7:30～ 8:30	168	134	302	137	174	311	48	32	80	84	38	122
8:30～ 9:30	177	181	358	211	186	397	57	52	109	63	49	112
9:30～10:30	236	248	484	212	267	479	54	53	107	71	69	140
10:30～11:30	223	216	439	207	219	426	59	64	123	78	71	149
11:30～12:30	204	211	415	187	191	378	40	62	102	63	51	114
12:30～13:30	222	159	381	201	217	418	59	66	125	40	57	97
13:30～14:30	164	204	368	240	167	407	43	66	109	66	54	120
14:30～15:30	220	258	478	308	235	543	84	82	166	63	49	112
15:30～16:30	248	230	478	301	198	499	51	83	134	56	69	125
16:30～17:30	253	270	523	288	192	480	57	79	136	66	116	182
17:30～18:30	192	181	373	321	201	522	57	78	135	49	66	115
18:30～19:30	111	137	248	170	141	311	35	39	74	18	42	60
合計	2,418	2,429	4,847	2,783	2,388	5,171	644	756	1,400	717	731	1,448

表 14 1時間ごとの自動車の交通量（6月25日(月)、石鳥谷・東和・大迫）

地区	小さな百貨店ぶらっと前 (石鳥谷町)			旧花巻商工会議所東和支所前 (東和町)			旧土澤まちかどふれあいセンター前 (東和町)			花巻商工会議所大迫支所 (大迫町)		
	花巻方面	盛岡方面	計	中町方面	下町方面	計	下町方面	上町方面	計	花巻方面	遠野方面	計
7:30～ 8:30	308	389	697	396	368	764	185	108	293	125	62	187
8:30～ 9:30	244	268	512	284	237	521	103	98	201	88	67	155
9:30～10:30	311	315	626	243	220	463	84	103	187	105	74	179
10:30～11:30	265	264	529	246	216	462	69	78	147	95	85	180
11:30～12:30	260	252	512	204	186	390	66	92	158	93	84	177
12:30～13:30	238	207	445	180	174	354	57	60	117	54	57	111
13:30～14:30	255	237	492	229	218	447	66	67	133	70	92	162
14:30～15:30	233	240	473	245	207	452	69	77	146	86	58	144
15:30～16:30	295	311	606	259	253	512	77	76	153	85	95	180
16:30～17:30	299	267	566	293	263	556	69	98	167	87	93	180
17:30～18:30	361	318	679	354	300	654	84	147	231	89	138	227
18:30～19:30	248	231	479	217	211	428	61	81	142	34	102	136
合計	3,317	3,299	6,616	3,150	2,853	6,003	990	1,085	2,075	1,011	1,007	2,018