

令和 2 年度

花巻市街地通行量及び交通量調査 報告書

花巻商工会議所

目次

1. 調査概要	2
2. 全体の調査結果	4
(1) 旧市町ごとの比較	4
(2) 地区ごとの結果の比較	6
1) 歩行者等の通行量	6
2) 自動車の交通量	18
3) 旧花巻市調査地区10年前比較	28
3. 地点ごとの調査結果	30
(1) 中心商店街地区	31
(2) 駅前周辺地区	41
(3) 花北地区	47
(4) 花南地区	59
(5) 石鳥谷町・東和町・大迫町地区	61
4. 資料編	69
(1) 時間帯ごとの通行量交通量の表	69

1. 調査概要

令和2年6月28日(日)、29日(月)の2日間、花巻市内15地点、大迫町1地点、石鳥谷町1地点、東和町2地点で実施した。調査時間は午前7時30分から午後7時30分までの12時間、調査対象は[歩行者](自転車、バイク含)及び[自動車]の2つに分けて通行量及び交通量の調査を実施した。

調査日の天候、6月28日は曇り、29日は晴れであった。今年の調査実施時期も例年とほぼ同時期に実施することができた。

なお、6月29日は大迫町にて9の付く日に開催される「大迫 九の市」が行われており、平常時よりも多い人出があり一部の時間帯で通行量、交通量ともに例年以上の結果となった。

表1-1 調査場所一覧

No.	調査地点	地域
1	旧マルカンデパート前	上町
2	旧かんの靴店前	吹張町
3	やぶ屋前	吹張町
4	旧八百徳商店前	鍛冶町
5	花巻タクシー前	御田屋町
6	宮沢新聞店前	末広町
7	旧NTT花巻前	大通り
8	辰巳屋前	大通り
9	藤原写真館前	一日市
10	カメラのキタムラ前	小舟渡
11	ラテン美容室前	坂本町
12	CUT&PERM樹里前	桜台
13	柏原信孝税理士事務所前	星が丘
14	北日本土地前	西大通り
15	na・te・mo前/サカモト薬局前	不動町
16	小さな百貨店ぷらっと前	石鳥谷
17	旧花巻商工会議所東和支所前	東和
18	旧土澤まちかどふれあいセンター前	東和
19	花巻商工会議所大迫支所前	大迫

※調査地点の変更：平成23年度 御田屋町地区(廃止)、桜台地区(追加)、不動地区(追加)
平成26年度 大通り二丁目地区(廃止)、星が丘地区(追加)
令和2年度 一日市ふれあい市民広場前(廃止)、御田屋町地区(追加)、
西大通り地区(追加)

表1-2 これまでの調査日と天気

No.	年度	休日	平日
1	平成17年度	7月3日(日) 曇り	7月4日(月) 曇りのち雨
2	平成18年度	7月2日(日) 雨	7月3日(月) 曇り
3	平成19年度	7月8日(日) 晴れ	7月9日(月) 晴れ
4	平成20年度	7月6日(日) 晴れ	7月7日(月) 曇り
5	平成21年度	7月5日(日) 曇り時々雨	7月6日(月) 晴れ
6	平成22年度	6月27日(日) 曇りのち雨	6月28日(月) 曇り時々雨
7	平成23年度	7月3日(日) 曇りのち雨	7月4日(月) 雨のち曇り
8	平成24年度	6月24日(日) 曇りのち雨	6月25日(月) 晴れ
9	平成25年度	6月23日(日) 曇りのち晴れ	6月24日(月) 晴れ
10	平成26年度	6月22日(日) 曇りのち雨	6月23日(月) 晴れ
11	平成27年度	6月28日(日) 曇りのち雨	6月29日(月) 晴れ
12	平成28年度	7月3日(日) 曇りのち晴れ	7月4日(月) 晴れ
13	平成29年度	7月2日(日) 曇り	7月3日(月) 雨
14	平成30年度	6月24日(日) 晴れ	6月25日(月) 晴れ
15	令和1年度	6月30日(日) 雨	7月1日(月) 晴れ
16	令和2年度	6月28日(日) 曇り	6月29日(月) 晴れ

2. 全体の調査結果

(1) 旧市町ごとの比較

今回の調査結果について、市街地全体と中心市街地、旧3町における過去3か年の結果と比較したのが表3である。

表2-1 地区ごとの調査結果

調査日	区分	市街地区分	平成29年	平成30年	令和1年	令和2年	前々年比、前年比	
							R2/H30	R2/R1
休日	歩行者 (人)	市街地全体	5,674	4,942	4,349	4,825	97.6%	110.9%
			5,674	4,942	4,349	(4219)	85.4%	97.0%
		中心市街地	1,950	1,603	2,054	1,506	93.9%	73.3%
			1,950	1,603	2,054	(1396)	87.1%	68.0%
		大迫地区	152	230	120	136	59.1%	113.3%
		石鳥谷地区	182	166	162	175	105.4%	108.0%
	東和地区	241	349	142	296	84.8%	208.5%	
	自動車 (台)	市街地全体	67,885	63,792	62,305	63,700	99.9%	102.2%
			67,885	63,792	62,305	(62300)	97.7%	100.0%
		中心市街地	13,695	13,096	15,816	14,051	107.3%	88.8%
			13,695	13,096	15,816	(13638)	104.1%	86.2%
		大迫地区	1,417	1,448	1,277	1,207	83.4%	94.5%
		石鳥谷地区	4,697	4,847	4,780	4,492	92.7%	94.0%
		東和地区	6,882	6,571	6,381	6,082	92.6%	95.3%
平日		歩行者 (人)	市街地全体	3,942	6,058	9,274	7,697	127.1%
			3,942	6,058	9,274	(6695)	110.5%	72.2%
	中心市街地		1,383	1,815	2,232	2,171	119.6%	97.3%
			1,383	1,815	2,232	(1722)	94.9%	77.2%
	大迫地区		229	335	223	461	137.6%	206.7%
	石鳥谷地区		239	383	309	388	101.3%	125.6%
	東和地区	265	484	345	325	67.1%	94.2%	
	自動車 (台)	市街地全体	77,339	74,320	84,646	83,052	111.7%	98.1%
			77,339	74,320	84,646	(80335)	108.1%	94.9%
		中心市街地	18,267	19,027	20,523	21,558	113.3%	105.0%
			18,267	19,027	20,523	(20472)	107.6%	99.8%
		大迫地区	1,939	2,018	1,650	1,887	93.5%	114.4%
		石鳥谷地区	6,418	6,616	6,518	6,446	97.4%	98.9%
		東和地区	7,398	8,078	8,070	7,738	95.8%	95.9%

※()内は、御田屋町と西大通りを除いた場合

注 市街地全体は、旧花巻市の区域を指す。(大迫・石鳥谷・東和地区は平成21年度から実施)

中心市街地は、旧花巻市の上町、鍛冶町、吹張町、御田屋町の4地区としている。

【花巻地区】

全体の通行量・交通量の傾向としては、市街地全体の歩行者通行量の前年比増減は、休日で3.0%減少、平日では27.8%減少している。自動車交通量は休日では昨年と同程度、平日で5.1%減少している。

中心市街地の歩行者通行量は休日で32.0%減少、平日で22.8%減少している。自動車交通量は休日で13.8%減少、平日で0.2%減少している。

市街地全体では休日の歩行者の減少の要因として花巻駅西側のエリアでの通行量の減少がある。平日の減少は、昨年は宵宮の影響から駅前周辺の地点で通行量が増加したが今年は開催されなかった影響が考えられる。

【大迫地区】

大迫地区の調査地点は昨年と同様に、花巻商工会議所大迫支所前で、直近に仲町交差点があり、国道396号線バイパスに通じる3方向が交差する地点に位置している。バイパス以外の大迫地域中心市街地では最も交差点が多い地点となっている。

歩行者通行量の前年比増減は、休日で13.3%増加、平日で106.7%増加となった。

自動車交通量の前年比増減は、休日で5.5%減少、平日で14.4%増加となった。

【石鳥谷地区】

石鳥谷地区の調査地点は昨年と同様に、地区内の中心商店街にある「小さな百貨店ぶらっと前」で実施した。

歩行者通行量の前年比増減は、休日で8.0%増加、平日で25.6%増加した。

自動車交通量の前年比増減は、休日で6.0%減少、平日で1.1%減少した。

【東和地区】

東和地区の調査地点は昨年と同様に、「旧花巻商工会議所東和支所前」と「旧土澤まちかどふれあいセンター前」の2カ所とした。

歩行者通行量の前年比増減は、休日で108.5%増加、平日で5.8%減少した。

自動車交通量の前年比増減は、休日で4.7%減少、平日で4.1%減少した。

(2) 地区ごとの結果の比較

今回の調査結果と前々年・前年の調査結果を比較した表4(12ページ)、表5(20ページ)から、調査地点をまとめた地区および地点ごとの前年との比較を抜き出した。

1) 歩行者等の通行量

【中心商店街地区(上町、吹張町、鍛冶町、御田屋町)】

調査箇所…①旧マルカンデパート前、②旧かんの靴店前、③やぶ屋前、④旧八百徳商店前、
⑤花巻タクシー前(今年度から追加)

(休日):対象地域の通行量の合計は1,506人、花巻タクシー前を除いた合計は1,396人で前年比は68.0%(32.0%減)となった。

5地点の通行量は、「旧マルカンデパート前」813人(前年比26.7%減)、「旧かんの靴店前」254人(前年比16.0%増)、「やぶ屋前」180人(前年比69.6%減)、「旧八百徳商店前」149人(前年比11.2%増)、「花巻タクシー前」110人となっている。

(平日):対象地域の通行量の合計は2,171人、花巻タクシー前を除いた合計は1,722人で前年比は77.2%(22.8%減)となった。

5地点の内「旧マルカンデパート前」802人(前年比21.3%減)、「旧かんの靴店前」362人(前年比19.7%減)、「やぶ屋前」266人(前年比28.5%減)、「旧八百徳商店前」292人(前年比25.1%減)、「花巻タクシー前」449人となった。

(考察):全体で見ると平日、休日ともに通行量は昨年と比べると減少している。

平日では、全ての調査地点で昨年よりも減少している。

休日では、旧かんの靴店前と旧八百徳商店前が昨年より増加しているが、やぶ屋前が昨年の半数以下、旧マルカンデパート前が2割強減少しているため、全体としては昨年よりも減少している。



図 2 - 1 中心商店街地区の通行量

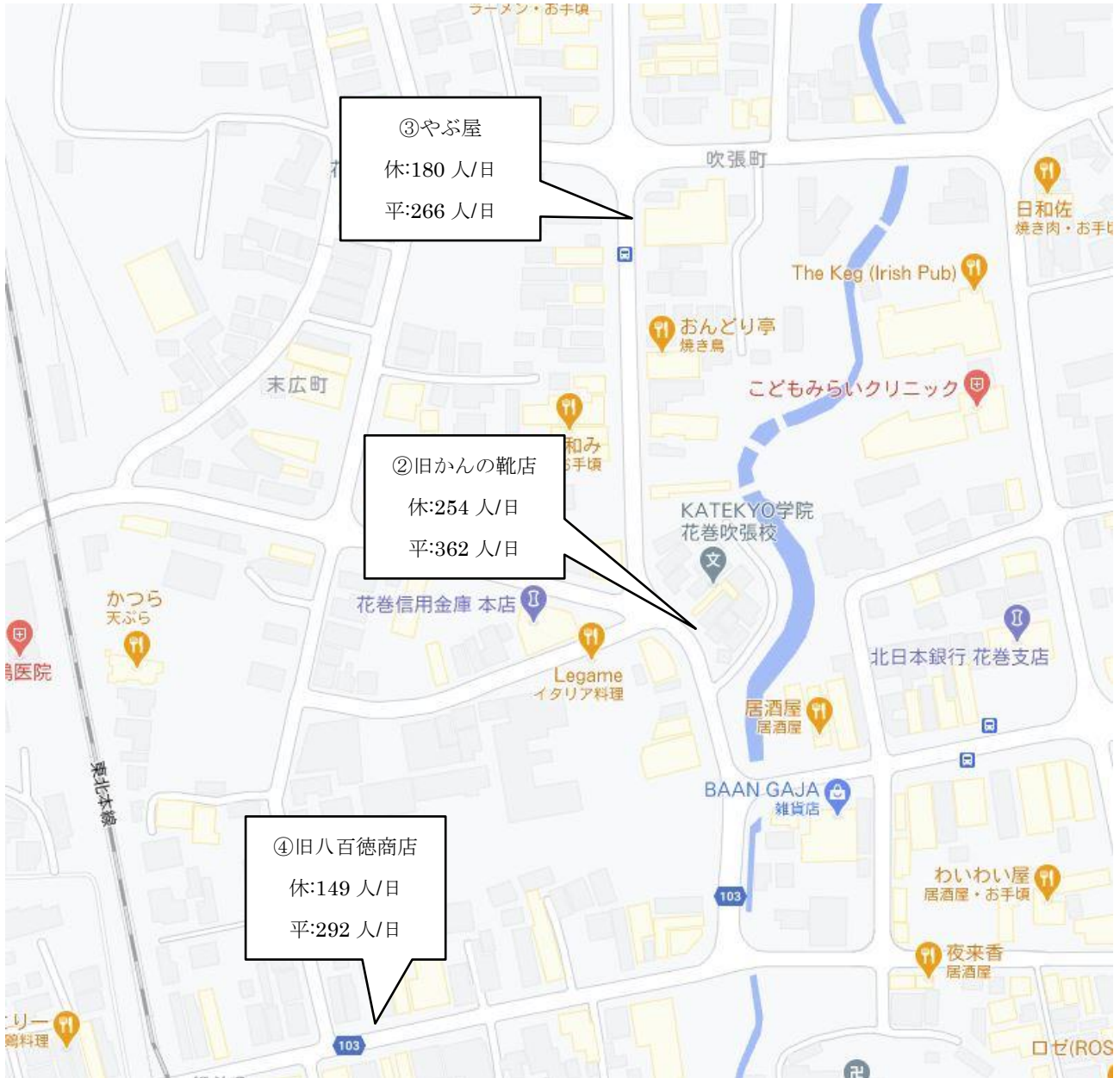


図 2 - 2 中心商店街地区の通行量

【駅前周辺地区（末広町、大通り一丁目）】

調査箇所…⑥宮沢新聞店前、⑦旧 NTT 花巻前、⑧辰巳屋前

(休日)：対象地域での通行量の合計は 573 人、前年比は 65.6%(34.4%減)となった。

調査地点ごとでは「宮沢新聞店前」143 人(前年比 24.3%減)、「旧 NTT 花巻前」331 人(前年比 23.0%減)、「辰巳屋前」99 人(前年比 61.2%減)となった。

(平日)：対象地域での通行量の合計は 1,238 人、前年比は 34.7%(65.3%減)となった。

調査地点ごとでは「宮沢新聞店前」260 人(前年比 34.2%減)、「旧 NTT 花巻前」745 人(前年比 63.5%減)、「辰巳屋前」233 人(前年比 79.4%減)となった。

(考察)：平日、休日ともに地区内 3 カ所の調査地点の全てで減少しているが、旧 NTT 花巻前と辰巳屋前は、昨年度の調査時に駅前の宵宮が開催されていたため例年の倍以上の通行量となっていた。今年は宵宮が開催されなかったことも影響し、昨年よりも大幅に減少したとみられる。



図 2 - 3 駅前周辺地区の通行量

【花北地区（一日市、小舟渡、坂本町、桜台、星が丘、西大通り）】

調査箇所…⑨藤原写真館前、⑩カメラのキタムラ前、⑪ラテン美容室前、⑫CUT&PERM 樹里前、
⑬柏原信孝税理士事務所前、⑭北日本土地前（今年度から追加）

※今年度から一日市の「ふれあい市民広場前」の調査は廃止。

（休日）：対象地域での通行量の合計は 2,358 人、北日本土地前を除くと 1,862 人で前年比は 139.3%(39.3%増)となった。調査地点ごとでは「藤原写真館前」98 人(前年比 69.7%減)、「カメラのキタムラ前」389 人(前年比 52.0%増)、「ラテン美容室前」344 人(前年比 12.9%減)、「CUT&PERM 樹里前」462 人(前年比 180.0%増)、「柏原信孝税理士事務所前」569 人(前年比 187.4%増)、「北日本土地前」496 人となった。

（平日）：対象地域での通行量の合計は 3,925 人、北日本土地前を除くと 2,544 人で前年比は 69.8%(30.2%減)となった。

調査地点ごとでは「藤原写真館前」425 人(前年比 21.9%減)、「カメラのキタムラ前」578 人(前年比 10.7%増)、「ラテン美容室前」377 人(前年比 62.8%減)、「CUT&PERM 樹里前」611 人(前年比 5.7%減)、「柏原信孝税理士事務所前」553 人(前年比 0.7%減)、「北日本土地前」1,381 人となった。

（考察）：休日は CUT&PERM 樹里前と柏原信孝税理士事務所前の 2 箇所で大増している。

平日では、カメラのキタムラ前で増加した。ラテン美容室前は昨年度の半数以下、CUT&PERM 樹里前と柏原信孝税理士事務所前は昨年と同程度であった。



図 2-4 花北地区(イトーヨーカドー周辺)の通行量



図 2 - 5 花北地区(花巻駅北西部)の通行量



図 2 - 6 花北地区(花巻駅北西部)の通行量

【花南地区（不動）】

調査箇所…⑮na・te・mo 前/サカモト薬局前

（休日）：対象地域での通行量は 388 人、前年比は 461.9%(361.9%増)となっている。

（平日）：対象地域での通行量は 363 人、前年比は 191.1%(91.1%増)となっている。

（考察）：休日、平日とも大幅に増加している。



図 2 - 7 花南地区(不動)の通行量

【石鳥谷町・東和町・大迫町地区】

調査箇所…⑩小さな百貨店ぶらっと前、⑪旧花巻商工会議所東和支所前、⑫旧土澤まちかどふれあいセンター前、⑬花巻商工会議所大迫支所前

(休日)：4地点の通行量の合計は607人、前年比は143.2%(43.2%増)となった。

調査地点ごとでは「小さな百貨店ぶらっと前」175人(前年比8.0%増)、「旧花巻商工会議所東和支所前」192人(前年比195.4%増)、「旧土澤まちかどふれあいセンター前」104人(前年比35.1%増)、「花巻商工会議所大迫支所前」136人(前年比13.3%増)となっている。

(平日)：4地点の通行量の合計は1,174人、前年比は133.9%(33.9%増)となった。

調査地点ごとでは「小さな百貨店ぶらっと前」388人(前年比25.6%増)、「旧花巻商工会議所東和支所前」161人(前年比14.2%増)、「旧土澤まちかどふれあいセンター前」164人(前年比19.6%減)、「花巻商工会議所大迫支所前」461人(前年比106.7%増)となった。

(考察)：休日、平日ともにほぼ全ての地点で増加した。

休日では東和町の2地点で大幅に増加している。

平日では、花巻商工会議所大迫支所前で昨年度の倍以上となったが、これは9の付く日に開催される「大迫 九の市」による人出があったためと見られる。



図2-8 石鳥谷地区の通行量



図 2-9 東和地区の通行量



図 2-10 大迫地区の通行量

表2-2 前々年比・前年比（通行量、単位：人）

対象	町名	調査地点	休日				平日					
			H30	R1	R2	増減(%)		H30	R1	R2	増減(%)	
						R2/H30	R2/R1				R2/H30	R2/R1
	上町	旧マルカンデパート前	955	1,109	813	85.1%	73.3%	926	1,019	802	86.6%	78.7%
	吹張町	旧かんの靴店前	244	219	254	104.1%	116.0%	438	451	362	82.6%	80.3%
	鍛冶町	やぶ屋前	213	592	180	84.5%	30.4%	224	372	266	118.8%	71.5%
	御田屋町	旧八百徳商店前	191	134	149	78.0%	111.2%	227	390	292	128.6%	74.9%
		花巻タクシー前	-	-	110	-	-	-	-	449	-	-
	中心商店街地区合計		1,603	2,054	1,506	93.9%	73.3%	1,815	2,232	2,171	119.6%	97.3%
			1,603	2,054	(1396)	87.1%	68.0%	1,815	2,232	(1722)	94.9%	77.2%
	末広町	宮沢新聞店前	165	189	143	86.7%	75.7%	305	395	260	85.2%	65.8%
	大通り一丁目	旧NTT花巻前	419	430	331	79.0%	77.0%	930	2,040	745	80.1%	36.5%
		辰巳屋前	256	255	99	38.7%	38.8%	395	1,133	233	59.0%	20.6%
	駅前周辺地区合計		840	874	573	68.2%	65.6%	1,630	3,568	1,238	76.0%	34.7%
	一日市	藤原写真館前	354	323	98	27.7%	30.3%	598	544	425	71.1%	78.1%
	小舟渡	カメラのキタムラ前	342	256	389	113.7%	152.0%	323	522	578	178.9%	110.7%
	坂本町	ラメン美容室前	351	395	344	98.0%	87.1%	444	1,013	377	84.9%	37.2%
	桜台	CUT&PERM樹里前	565	165	462	81.8%	280.0%	257	648	611	237.7%	94.3%
	星が丘	柏原信孝税理士事務所前	396	198	569	143.7%	287.4%	503	557	553	109.9%	99.3%
	西大通り	北日本土地前	-	-	496	-	-	-	-	1,381	-	-
	花北地区合計		2,008	1,337	2,358	117.4%	176.4%	2,541	3,643	3,925	154.5%	107.7%
			2,008	1,337	(1862)	92.7%	139.3%	2,541	3,643	(2544)	100.1%	69.8%
	不動	na・te・mo前/サカモト薬局前	491	84	388	79.0%	461.9%	488	190	363	74.4%	191.1%
	花南地区合計		491	84	388	79.0%	461.9%	488	190	363	74.4%	191.1%
	石鳥谷町	小さな百貨店ふらっと前	166	162	175	105.4%	108.0%	383	309	388	101.3%	125.6%
	東和町	旧花巻商工会議所東和支所前	194	65	192	99.0%	295.4%	254	141	161	63.4%	114.2%
	大迫町	旧土澤まちかどふれあいセンター前	155	77	104	67.1%	135.1%	230	204	164	71.3%	80.4%
		花巻商工会議所大迫支所前	230	120	136	59.1%	113.3%	335	223	461	137.6%	206.7%
	石鳥谷町・東和町・大迫町地区合計		745	424	607	81.5%	143.2%	1,202	877	1,174	97.7%	133.9%
	合計		5,687	4,773	5,432	95.5%	113.8%	7,676	10,510	8,871	115.6%	84.4%
			5,687	4,773	(4826)	84.9%	101.1%	7,676	10,510	(7041)	91.7%	67.0%

※()内は、御田屋町と西大通りを除いた場合

2) 自動車の交通量

【中心商店街地区（上町、吹張町、鍛冶町、御田屋町）】

調査箇所…①旧マルカンデパート前、②旧かんの靴店前、③やぶ屋前、④旧八百徳商店前
⑤花巻タクシー前

(休日)：対象地域での交通量の合計は 14,051 台、花巻タクシー前を除くと 13,638 台で前年比は 86.2%(13.8%減)となった。

調査地点ごとでは「旧マルカンデパート前」4,075 台(前年比 17.0%減)、「旧かんの靴店前」3,993 台(前年比 13.7%減)、「やぶ屋前」2,675 台(前年比 8.2%減)、「旧八百徳商店前」2,895 台(前年比 14.0%減)、「花巻タクシー前」413 台となった。

(平日)：対象地域での交通量の合計は 21,558 台、花巻タクシー前を除くと 20,472 台で前年比は 99.8%(0.2%減)となった。調査地点ごとでは「旧マルカンデパート前」6,312 台(前年比 4.9%増)、「旧かんの靴店前」6,102 台(前年比 0.6%増)、「やぶ屋前」3,866 台(前年比 1.2%増)、「旧八百徳商店前」4,192 台(前年比 9.2%減)、「花巻タクシー前」1,086 台となった。

(考察)：平日はいずれの調査地点で概ね昨年と同様の結果となった。休日はいずれの調査地点でも減少している。



図 2-11 中心商店街地区の交通量

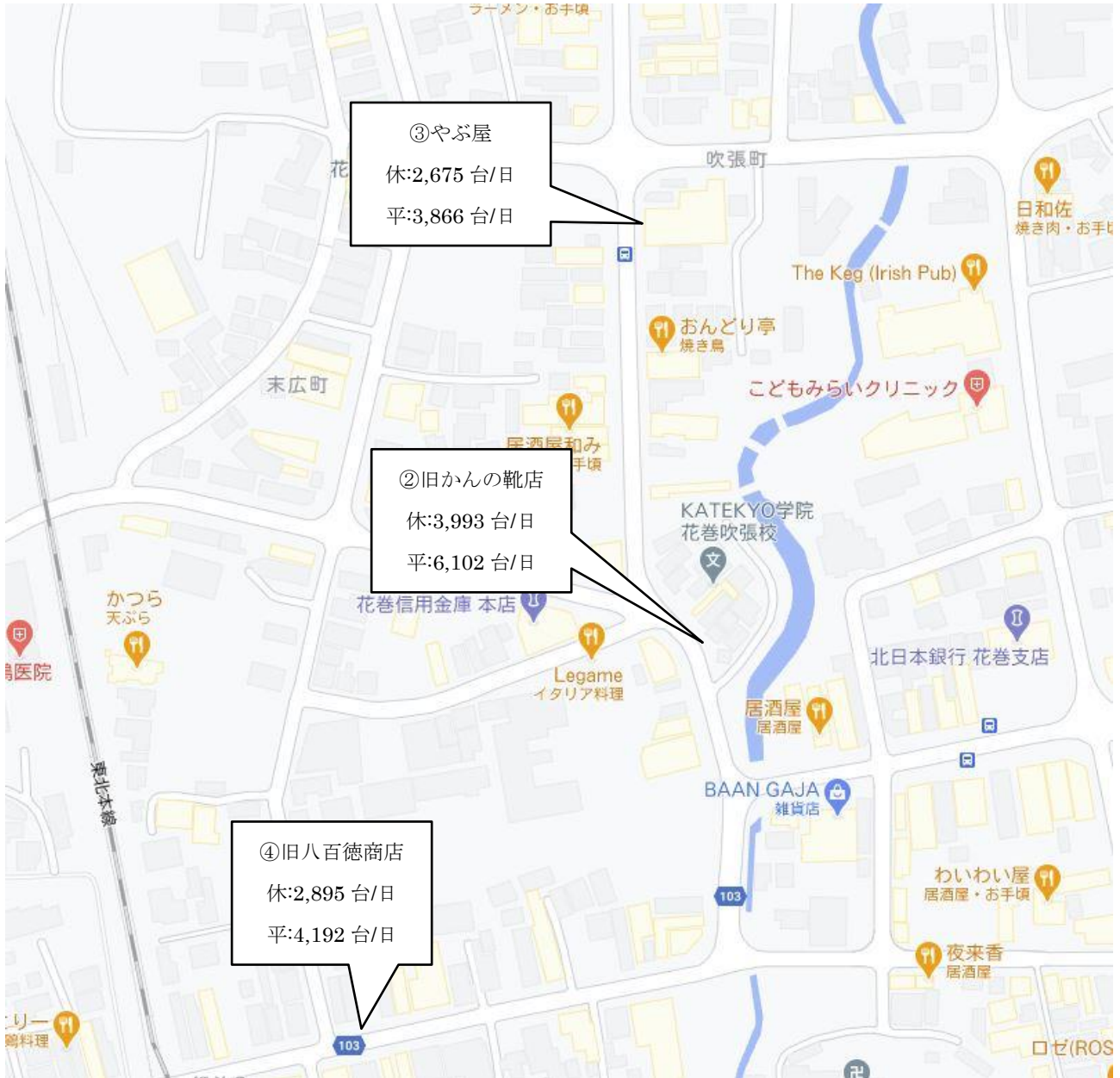


図 2-12 中心商店街地区の交通量

【駅前周辺地区（末広町、大通り一丁目）】

調査箇所…⑥宮沢新聞店前、⑦旧 NTT 花巻前、⑧辰巳屋前

(休日)：対象地域での交通量の合計は 3,870 台、前年比は 68.9%(31.1%減)となった。

調査地点ごとでは「宮沢新聞店前」1,713 台(前年比 25.2%減)、「旧 NTT 花巻前」2,095 台(前年比 34.0%減)、「辰巳屋前」62 台(前年比 58.7%減)となった。

(平日)：対象地域での交通量の合計は 6,878 台、前年比は 74.4%(25.6%減)となった。

調査地点ごとでは「宮沢新聞店前」3,092 台(前年比 20.2%減)、「旧 NTT 花巻前」3,661 台(前年比 27.3%減)、「辰巳屋前」125 台(前年比 62.8%減)となった。

(考察)：平日の辰巳屋前は、昨年度は駅前の宵宮の影響から前年の 1.7 倍近くとなっていたが、今年は宵宮が開催されなかったことも影響して一昨年前と同程度の交通量に戻ったと見られる。

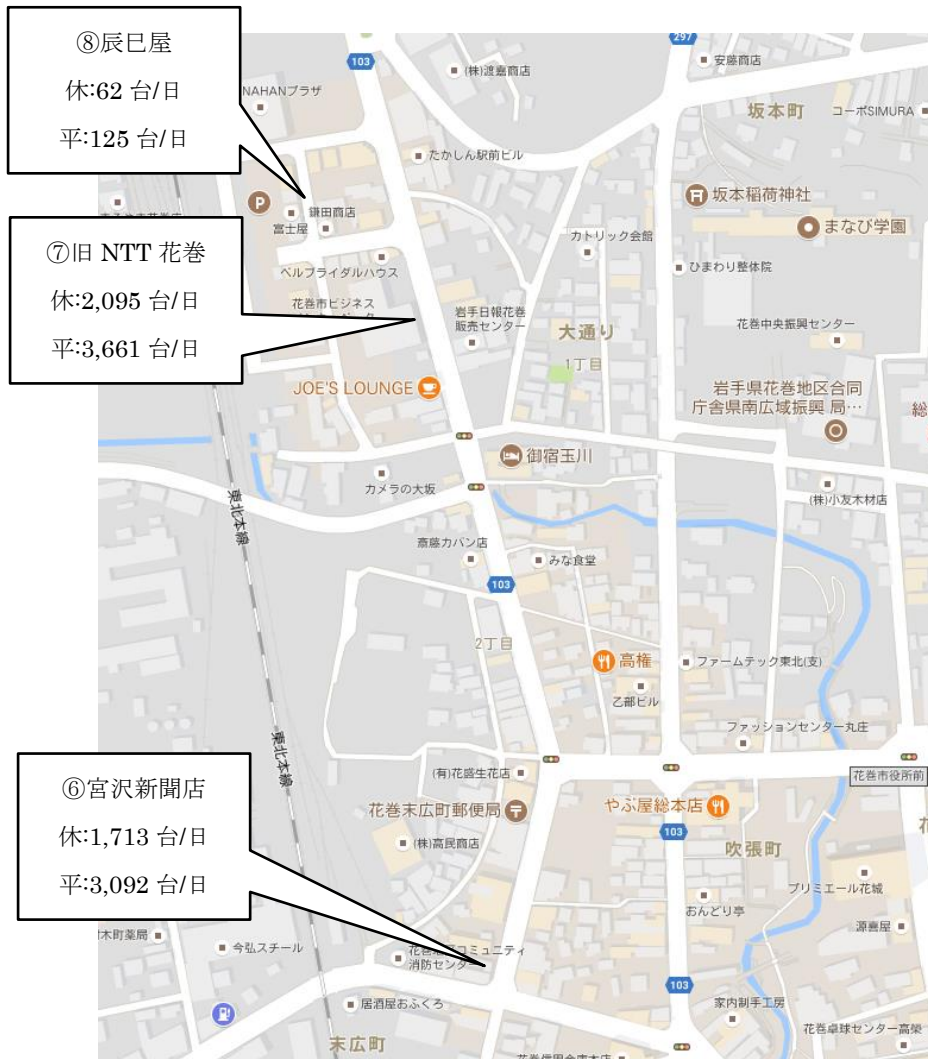


図 2-13 駅前周辺地区の交通量

【花北地区（一日市、小舟渡、坂本町、桜台、星が丘、西大通り）】

調査箇所…⑨藤原写真館前、⑩カメラのキタムラ前、⑪ラテン美容室前、⑫CUT&PERM 樹里前、
⑬金澤秀晃税理士事務所前、⑭北日本土地前（今年度から追加）

（休日）：対象地域での交通量の合計は 35,309 台、北日本土地前を除くと 34,322 台で、前年比は 99.8%(0.2%減)で昨年並みとなった。

調査地点ごとでは「藤原写真館前」3,592 台(前年比 50.7%減)、「カメラのキタムラ前」8,476 台(前年比 25.8%増)、「ラテン美容室前」4,011 台(前年比 5.7%減)、「CUT&PERM 樹里前」10,126 台(前年比 15.1%増)、「柏原信孝税理士事務所前」8,117 台(前年比 11.1%増)、「北日本土地前」987 台となった。

（平日）：対象地点での交通量の合計は 42,669 台、北日本土地前を除くと 41,038 台で、前年比は 95.1%(4.9%減)となった。

調査地点ごとでは「藤原写真館前」8,404 台(前年比 2.3%減)、「カメラのキタムラ前」8,585 台(4.9%増)、「ラテン美容室前」4,466 台(前年比 11.0%減)、「CUT&PERM 樹里前」10,702 台(前年比 6.9%減)「柏原信孝税理士事務所前」8,881 台(前年比 9.7%減)、「北日本土地前」1,631 台となった。

（考察）：花北地区全体では休日と平日ともに昨年と同程度となった。

休日は藤原写真館前以外の調査地点で昨年度並みまたは昨年度以上という結果となった。

カメラのキタムラ前は休日、平日ともに昨年度よりも多い交通量となった。



図 2-14 花北地区(イトーヨーカドー周辺)の交通量



図 2 - 15 花北地区(花巻駅北西部)の交通量



図 2 - 16 花北地区(花巻駅北西部)の交通量

【花南地区（不動）】

調査箇所…⑮na・te・mo 前/サカモト薬局前

（休日）：対象地点での交通量の合計は 10,470 台、前年比は 161.2%(61.2%増)となった。

（平日）：対象地点での交通量の合計は 11,947 台、前年比は 101.8%(1.8%増)となった。

（考察）：休日の交通量については、昨年度は前年の半数程度に落ち込んだが、今年度は一昨年前と同程度に戻った。

平日については昨年度並みとなった。



図 2-17 花南地区(不動)の交通量

【石鳥谷町・東和町・大迫町地区】

調査箇所…⑩小さな百貨店ぶらっと前、⑪旧花巻商工会議所東和支所前、⑫旧土澤まちかどふれあいセンター前、⑬花巻商工会議所大迫支所前

(休日)：4地点の交通量の合計は11,781台、前年比は94.7%(5.3%減)となった。

調査地点ごとでは「小さな百貨店ぶらっと前」4,492台(前年比6.0%減)、「旧花巻商工会議所東和支所前」4,764台(前年比4.8%減)、「旧土澤まちかどふれあいセンター前」1,318台(前年比4.1%減)、「花巻商工会議所大迫支所前」1,207台(前年比5.5%減)となった。

(平日)：4地点の交通量の合計は16,071台、前年比は99.0%(1.0%減)となった。

調査地点ごとでは「小さな百貨店ぶらっと前」6,446台(前年比1.1%減)、「旧花巻商工会議所東和支所前」5,762台(前年比3.2%減)、「旧土澤まちかどふれあいセンター前」1,976台(前年比6.6%減)、「花巻商工会議所大迫支所前」1,887台(前年比14.4%増)となった。

(考察)：休日、平日ともに昨年とほぼ同様となった。

平日の花巻商工会議所大迫支所前では昨年から1割程度増加している。



図2-18 石鳥谷地区の交通量



図 2 - 19 東和地区の交通量



図 2 - 20 大迫地区の交通量

表2-3 前々年比・前年比（自動車、単位：台）

対象	町名	調査地点	休日						平日					
			H30	R1	R2	増減(%)		H30	R1	R2	増減(%)			
						R2/H30	R2/R1				R2/H30	R2/R1		
自動車	上町	旧マルカンデパート前	3,707	4,907	4,075	109.9%	83.0%	5,801	6,020	6,312	108.8%	104.9%		
	吹張町	旧かんの靴店前	3,772	4,629	3,993	105.9%	86.3%	5,715	6,066	6,102	106.8%	100.6%		
	鍛冶町	やぶ屋前	2,465	2,913	2,675	108.5%	91.8%	3,403	3,819	3,866	113.6%	101.2%		
	御田屋町	旧八百徳商店前	3,152	3,367	2,895	91.8%	86.0%	4,108	4,618	4,192	102.0%	90.8%		
		花巻タクシー前	-	-	413	-	-	-	-	1,086	-	-		
		中心商店街地区合計	13,096	15,816	14,051	107.3%	88.8%	19,027	20,523	21,558	113.3%	105.0%		
			13,096	15,816	(13638)	104.1%	86.2%	19,027	20,523	(20472)	107.6%	99.8%		
	末広町	宮沢新聞店前	2,132	2,289	1,713	80.3%	74.8%	3,503	3,874	3,092	88.3%	79.8%		
	大通り一丁目	旧NTT花巻前	2,794	3,176	2,095	75.0%	66.0%	4,279	5,039	3,661	85.6%	72.7%		
		辰巳屋前	118	150	62	52.5%	41.3%	191	336	125	65.4%	37.2%		
		駅前周辺地区合計	5,044	5,615	3,870	76.7%	68.9%	7,973	9,249	6,878	86.3%	74.4%		
		一日市	6,702	7,286	3,592	53.6%	49.3%	8,842	8,600	8,404	95.0%	97.7%		
	小舟渡	カメラのキタムラ前	5,804	6,737	8,476	146.0%	125.8%	6,391	8,181	8,585	134.3%	104.9%		
	坂本町	ラテン美容室前	4,007	4,252	4,011	100.1%	94.3%	5,138	5,019	4,466	86.9%	89.0%		
	桜台	CUT&PERM樹里前	10,096	8,796	10,126	100.3%	115.1%	6,350	11,499	10,702	168.5%	93.1%		
	星が丘	柏原信孝税理士事務所前	8,055	7,309	8,117	100.8%	111.1%	8,468	9,834	8,881	104.9%	90.3%		
	西大通り	北日本土地前	-	-	987	-	-	-	-	1,631	-	-		
		花北地区合計	34,664	34,380	35,309	101.9%	102.7%	35,189	43,133	42,669	121.3%	98.9%		
			34,664	34,380	(34322)	99.0%	99.8%	35,189	43,133	(41038)	116.6%	95.1%		
	不動	na・te・mo前/サカモト薬局前	10,988	6,494	10,470	95.3%	161.2%	12,131	11,741	11,947	98.5%	101.8%		
	花南地区合計		10,988	6,494	10,470	95.3%	161.2%	12,131	11,741	11,947	98.5%	101.8%		
	石鳥谷町	小さな百貨店ふらつと前	4,847	4,780	4,492	92.7%	94.0%	6,616	6,518	6,446	97.4%	98.9%		
		旧花巻商工会議所東和支所前	5,171	5,006	4,764	92.1%	95.2%	6,003	5,954	5,762	96.0%	96.8%		
	東和町	旧土澤まちかどふれあいセンター前	1,400	1,375	1,318	94.1%	95.9%	2,075	2,116	1,976	95.2%	93.4%		
	大迫町	花巻商工会議所大迫支所前	1,448	1,277	1,207	83.4%	94.5%	2,018	1,650	1,887	93.5%	114.4%		
	石鳥谷町・東和町・大迫町地区合計		12,866	12,438	11,781	91.6%	94.7%	16,712	16,238	16,071	96.2%	99.0%		
		76,658	74,743	75,481	98.5%	101.0%	91,032	100,884	99,123	108.9%	98.3%			
合計		76,658	74,743	(74081)	96.6%	99.1%	91,032	100,884	(96406)	105.9%	95.6%			

※()内は、御田屋町と西大通りを除いた場合

3) 旧花巻市調査地区10年前比較

昨年度との比較を行い、交通量についてはほぼ昨年度と同程度で推移しているが、通行量は旧花巻市市街地において全体的に減少しており、昨年度の半数近く減少している調査地点が2箇所あることが分かった。

ここからは、10年前の平成22年度の通行量・交通量を今年度調査の数値を比べていく。

今年度の調査を実施した全地点のうち、14か所は10年前にも同地点で調査を行っており、表2-4(29ページ)に平成22年度と今年度の通行量・交通量および増減比をまとめた。

○中心商店街地区(上町、吹張町、鍛冶町、) ※御田屋町は除く

休日：歩行者等の通行量は34.1%減少、自動車の交通量は20.6%減少している。

平日：歩行者等の通行量は34.9%減少、自動車の交通量は11.5%減少している。

○駅前周辺地区(末広町、大通り一丁目)

休日：歩行者等の通行量は47.1%減少、自動車の交通量は37.3%減少している。

平日：歩行者等の通行量は35.4%減少、自動車の交通量は16.9%減少している。

○花北地区(一日市、小舟渡、坂本町)

休日：歩行者等の通行量は37.3%減少、自動車の交通量は4.4%減少している。

平日：歩行者等の通行量は27.6%減少、自動車の交通量は15.7%増加している。

○石鳥谷町・東和町・大迫町地区

休日：3地区合計で歩行者等の通行量は33.2%減少、自動車の交通量は7.2%減少している。

平日：3地区合計で歩行者等の通行量は30.5%減少、自動車の交通量は7.0%減少している。

表2-4 10年前の数値と対比（歩行者等単位：人、自動車単位：台）

対象	町名	調査地点	休日			平日			
			H22	R2	増減(%)	H22	R2	増減(%)	
					R2/H22			R2/H22	
歩行者等	上町	旧マルカンデパート前	992	813	82.0%	1,067	802	75.2%	
	吹張町	旧かんの靴店前	528	254	48.1%	771	362	47.0%	
		やぶ屋前	244	180	73.8%	238	266	111.8%	
	鍛冶町	旧八百徳商店前	354	149	42.1%	570	292	51.2%	
	御田屋町	花巻タクシー前	-	110	-	-	449	-	
	中心商店街地区合計		2,118	1,506	71.1%	2,646	2,171	82.0%	
	(うち10年前実施箇所合計)		2,118	1,396	65.9%	2,646	1,722	65.1%	
	末広町	宮沢新聞店前	287	143	49.8%	602	260	43.2%	
	大通り一丁目	旧NTT花巻前	378	331	87.6%	806	745	92.4%	
		辰巳屋前	418	99	23.7%	507	233	46.0%	
	駅前周辺地区合計		1,083	573	52.9%	1,915	1,238	64.6%	
	一日市	藤原写真館前	391	98	25.1%	686	425	62.0%	
	小舟渡	カメラのキタムラ前	422	389	92.2%	643	578	89.9%	
	坂本町	ラテン美容室前	513	344	67.1%	577	377	65.3%	
	桜台	CUT&PERM樹里前	-	462	-	-	611	-	
	星が丘	柏原信孝税理士事務所前	-	569	-	-	553	-	
	西大通り	北日本土地前	-	496	-	-	1,381	-	
	花北地区合計		1,326	2,358	177.8%	1,906	3,925	205.9%	
	(うち10年前実施箇所合計)		1,326	831	62.7%	1,906	1,380	72.4%	
	不動	na・te・mo前/サカモト薬局前	-	388	-	-	363	-	
	花南地区合計		-	388	-	-	363	-	
	石鳥谷町	小さな百貨店ぶらっと前	216	175	81.0%	510	388	76.1%	
	東和町	旧商工会議所東和支所前	156	192	123.1%	326	161	49.4%	
		旧土澤まちかどふれあいセンター前	133	104	78.2%	297	164	55.2%	
	大迫町	商工会議所大迫支所前	404	136	33.7%	556	461	82.9%	
	石鳥谷町・東和町・大迫町地区合計		909	607	66.8%	1,689	1,174	69.5%	
	合計		5,436	5,432	99.9%	8,156	8,871	108.8%	
	(うち10年前実施箇所合計)		5,436	3,407	62.7%	8,156	5,514	67.6%	
	自動車	上町	旧マルカンデパート前	5,166	4,075	78.9%	7,062	6,312	89.4%
		吹張町	旧かんの靴店前	5,458	3,993	73.2%	7,743	6,102	78.8%
やぶ屋前			3,125	2,675	85.6%	3,957	3,866	97.7%	
鍛冶町		旧八百徳商店前	3,100	2,895	93.4%	4,362	4,192	96.1%	
御田屋町		花巻タクシー前	335	413	123.3%	852	1,086	127.5%	
中心商店街地区合計		17,184	14,051	81.8%	23,976	21,558	89.9%		
(うち10年前実施箇所合計)		17,184	13,638	79.4%	23,124	20,472	88.5%		
末広町		宮沢新聞店前	2,749	1,713	62.3%	4,020	3,092	76.9%	
大通り一丁目		旧NTT花巻前	3,300	2,095	63.5%	4,104	3,661	89.2%	
		辰巳屋前	122	62	50.8%	150	125	83.3%	
駅前周辺地区合計		6,171	3,870	62.7%	8,274	6,878	83.1%		
一日市		藤原写真館前	6,595	3,592	54.5%	7,823	8,404	107.4%	
小舟渡		カメラのキタムラ前	6,294	8,476	134.7%	6,814	8,585	126.0%	
坂本町		ラテン美容室前	3,924	4,011	102.2%	3,911	4,466	114.2%	
桜台		CUT&PERM樹里前	-	10,126	-	-	10,702	-	
星が丘		柏原信孝税理士事務所前	-	8,117	-	-	8,881	-	
西大通り		北日本土地前	-	987	-	-	1,631	-	
花北地区合計		16,813	35,309	210.0%	18,548	42,669	230.0%		
(うち10年前実施箇所合計)		16,813	16,079	95.6%	18,548	21,455	115.7%		
不動		na・te・mo前/サカモト薬局前	-	10,470	-	-	11,947	-	
花南地区合計		-	10,470	-	-	11,947	-		
石鳥谷町		小さな百貨店ぶらっと前	4,505	4,492	99.7%	6,909	6,446	93.3%	
東和町		旧商工会議所東和支所前	4,933	4,764	96.6%	5,989	5,762	96.2%	
		旧土澤まちかどふれあいセンター前	1,406	1,318	93.7%	1,894	1,976	104.3%	
大迫町		商工会議所大迫支所前	1,849	1,207	65.3%	2,481	1,887	76.1%	
石鳥谷町・東和町・大迫町地区合計		12,693	11,781	92.8%	17,273	16,071	93.0%		
合計		52,861	75,481	142.8%	68,071	99,123	145.6%		
(うち10年前実施箇所合計)		52,861	45,368	85.8%	68,071	64,876	95.3%		

3. 地点ごとの調査結果

地点ごとの調査結果として、時間帯ごとの歩行者等通行量と自動車交通量のグラフに比較のため昨年度の調査結果を点線で表示している。なお、時間帯ごとのグラフについては通行量、交通量ともに赤線が休日、緑線が平日の数値を示している。

経年の比較グラフには過去 10 年間ごとの平均値を折れ線グラフで表示している。

(1) 中心商店街地区

①旧マルカンデパート前（中心商店街地区）

時間帯ごとの推移では、平日は10時台から11時台までが最も多い、休日は11時台から13時台までが多い時間帯となっている。

また、昨年と比較すると休日、平日とも10時台から16時台にかけて昨年より減少している。

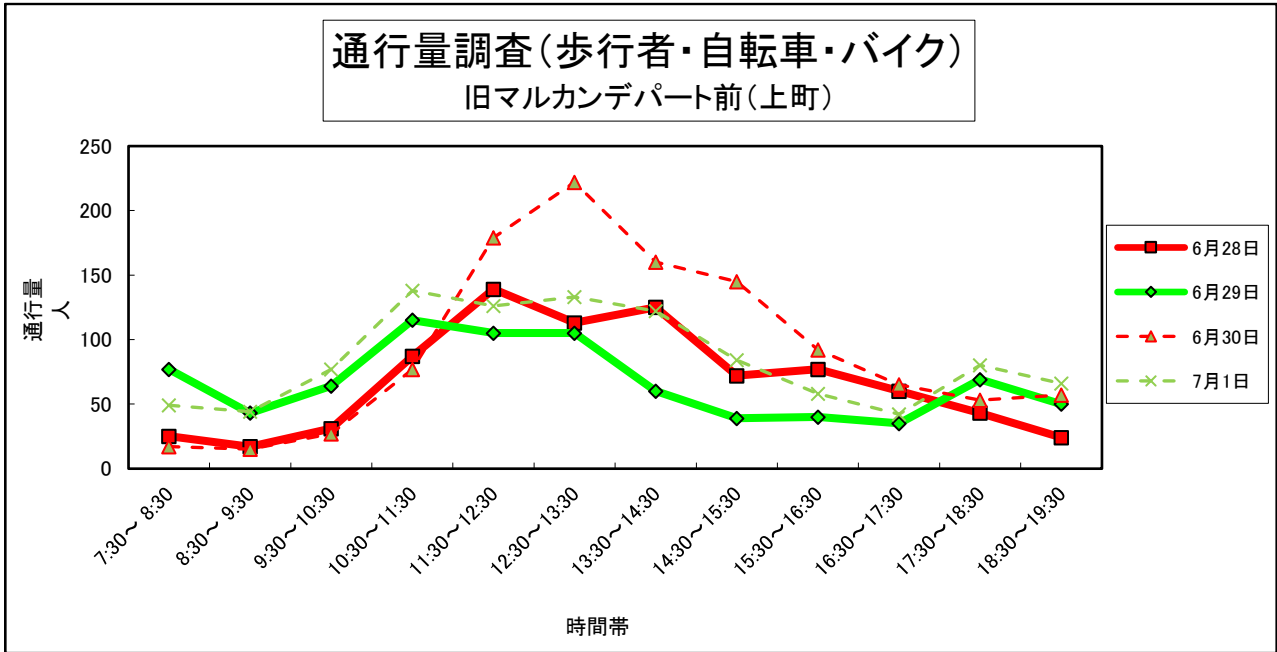


図3-1 時間帯ごとの歩行者等通行量（旧マルカンデパート前）

経年での歩行者通行量を見ると、平均値は平日休日ともに近年下降傾向にある。ただ、休日についてはH28あたりから横ばいで推移してきている。

今年の休日の通行量は過去10年で2番目に少ない。

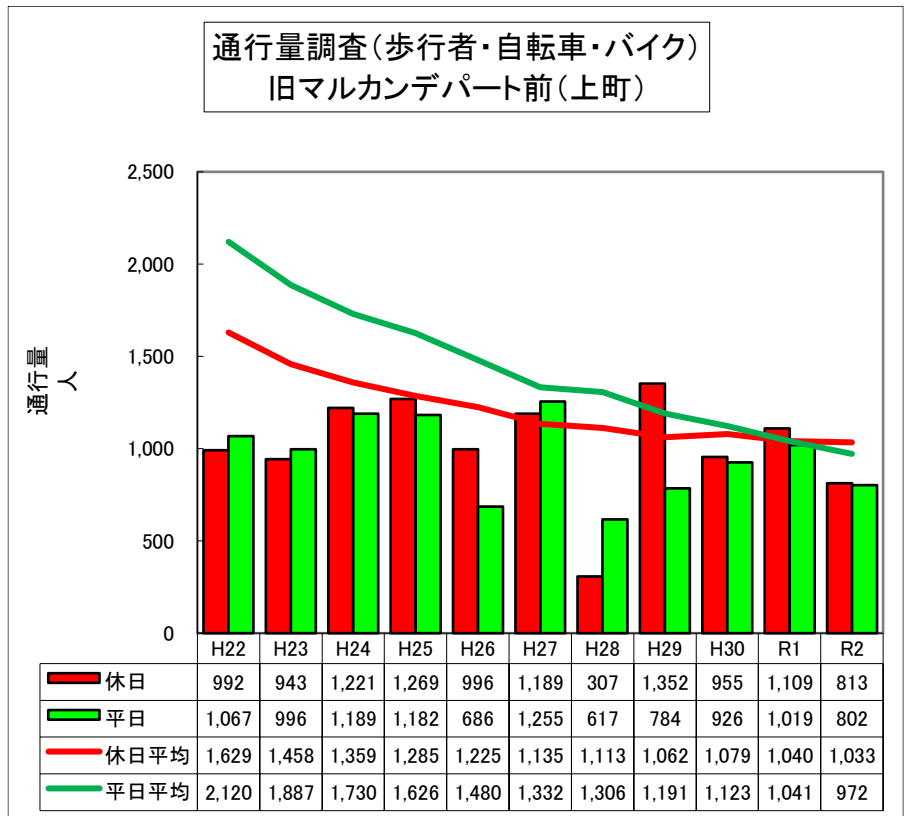


図3-2 経年歩行者等通行量（旧マルカンデパート前）

自動車交通量の時間帯ごとの推移では、前年と比較すると平日は夕方以外の時間帯で昨年を上回っており、休日は昨年を下回る推移となった。

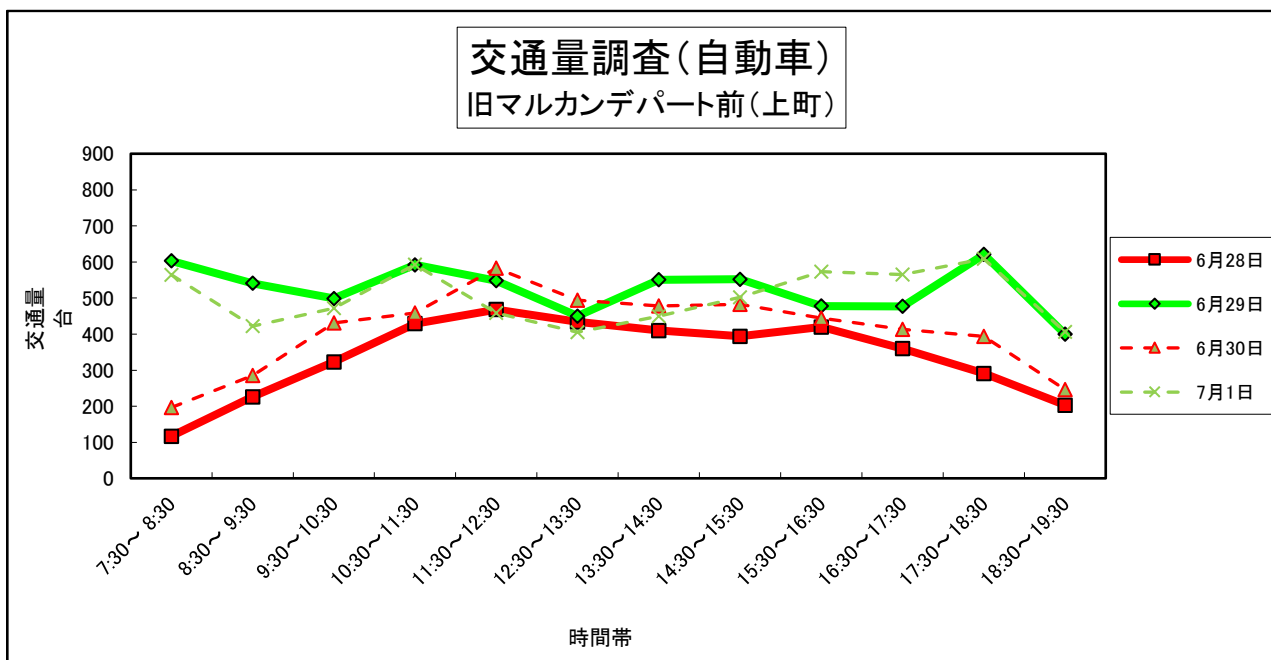


図 3-3 時間帯ごとの自動車交通量 (旧マルカンデパート前)

自動車の平均値は平日休日ともに近年下降傾向からやや横ばいに推移している。

今年の平日の交通量は過去 10 年で 5 番目に多い結果となり、平成 28 年度から増加傾向である。休日は過去 10 年で 3 番目に少ない結果となった。

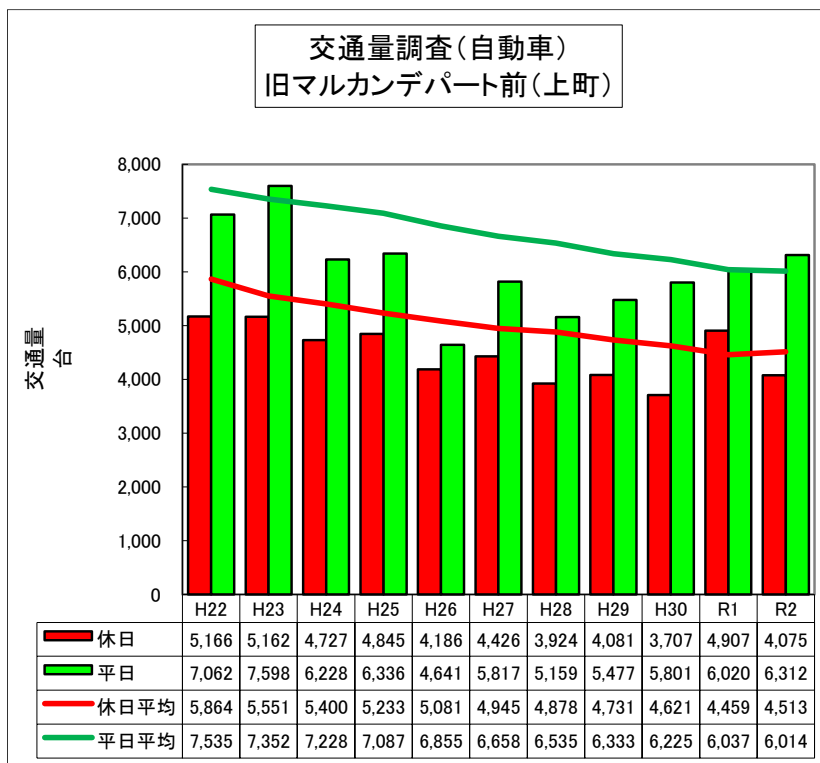


図 3-4 経年自動車交通量 (旧マルカンデパート前)

②旧かんの靴店前（中心商店街地区）

平日の通行量を昨年と比較すると7時台以外の時間は昨年の方が多かった。

休日の通行量は15時台までは昨年よりも多いが、16時台以降は昨年より少ない結果となった。

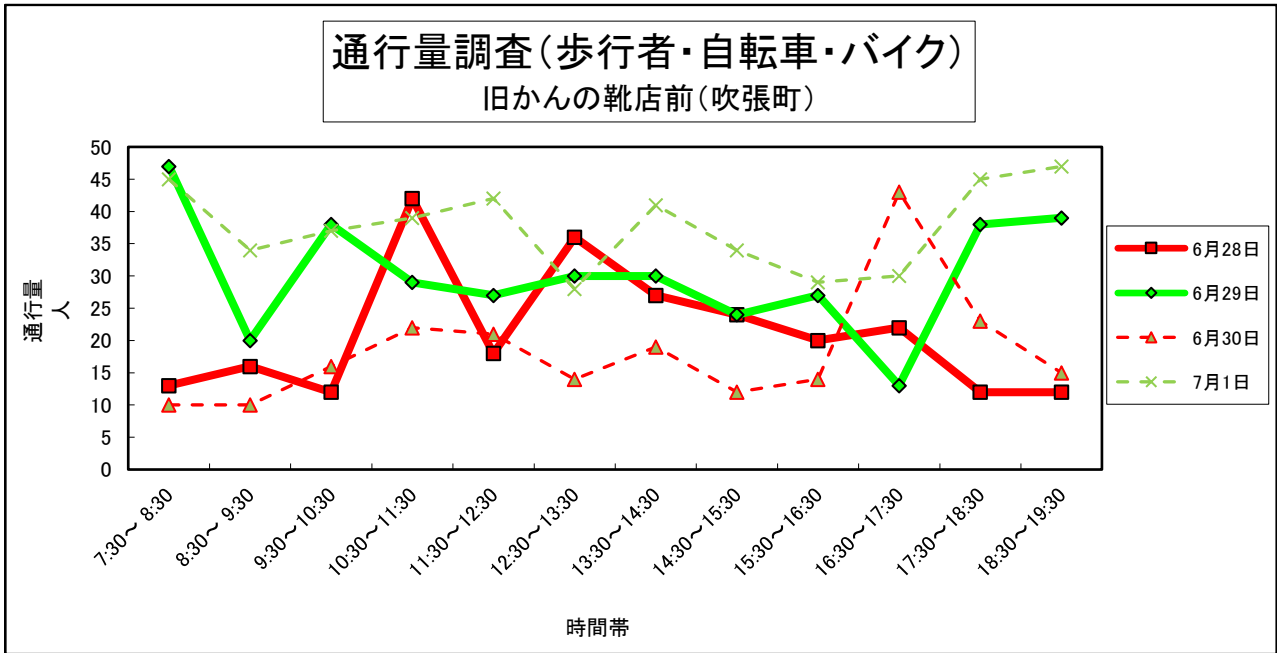


図3-5 時間帯ごとの歩行者等通行量（旧かんの靴店前）

歩行者等の通行量平均値は平日休日ともに下降傾向を続けている。

今年の休日の通行量は過去10年で4番目に少なく、平日は3番目に少ない。

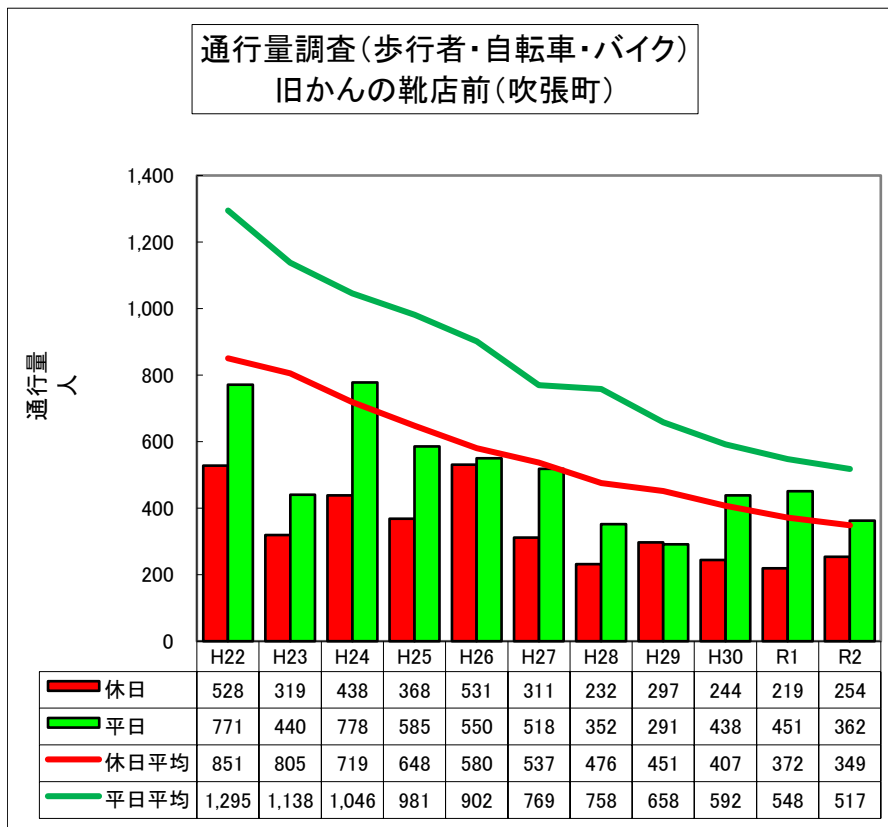


図3-6 経年歩行者等通行量（旧かんの靴店前）

休日は昨年を下回っているものの昨年と同程度の結果となった。
 平日は一部上回っている時間帯はあるが同様の結果となった。

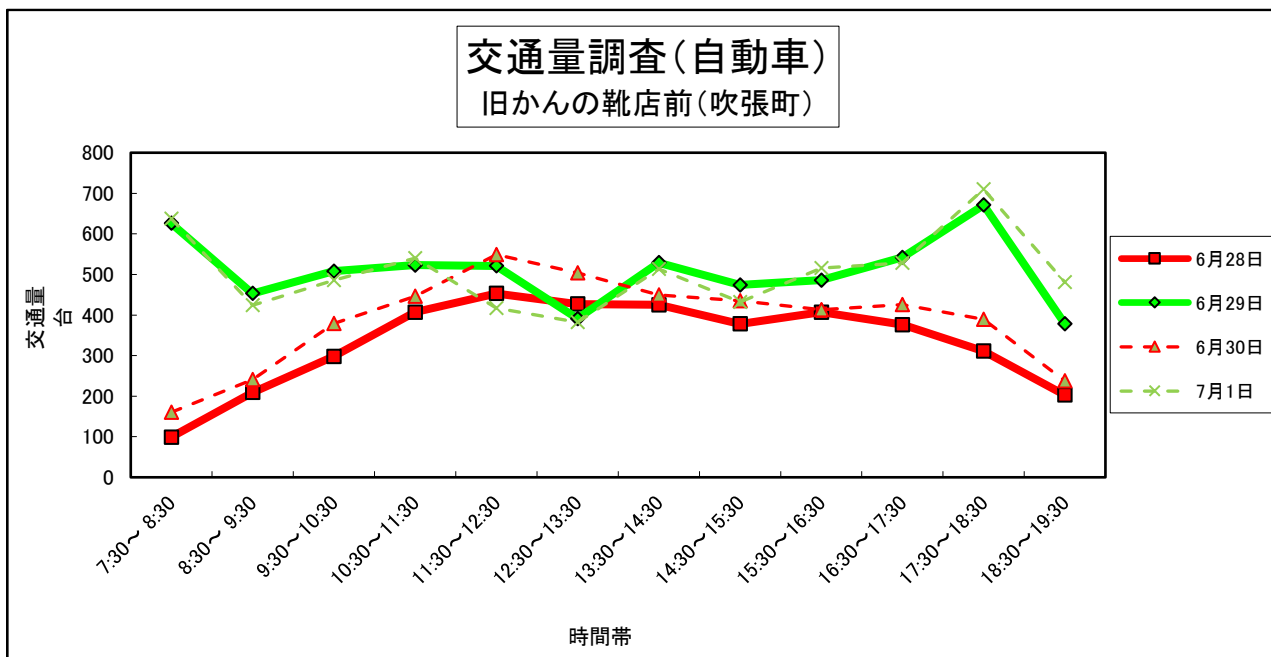


図 3 - 7 時間帯ごとの自動車交通量 (旧かんの靴店前)

経年での自動車交通量の変化も歩行者等の通行量と同様に下降傾向が続いている。
 今年の交通量、平日は過去 10 年間の平均とほぼ同数となった。休日は過去 10 年で 2 番目に少ない。

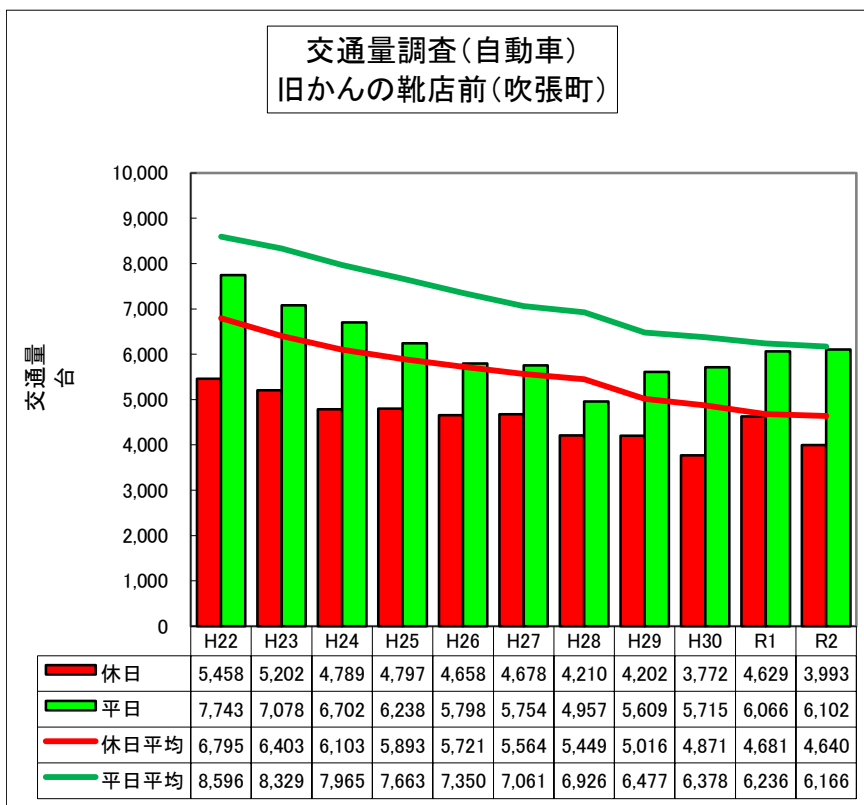


図 3 - 8 経年自動車交通量 (旧かんの靴店前)

③やぶ屋前（中心商店街地区）

時間帯ごとの歩行者等の通行量は、平日休日ともにほぼ全ての時間帯で昨年の通行量を下回っている。特に、休日の日中と夕方は大幅に減少している。

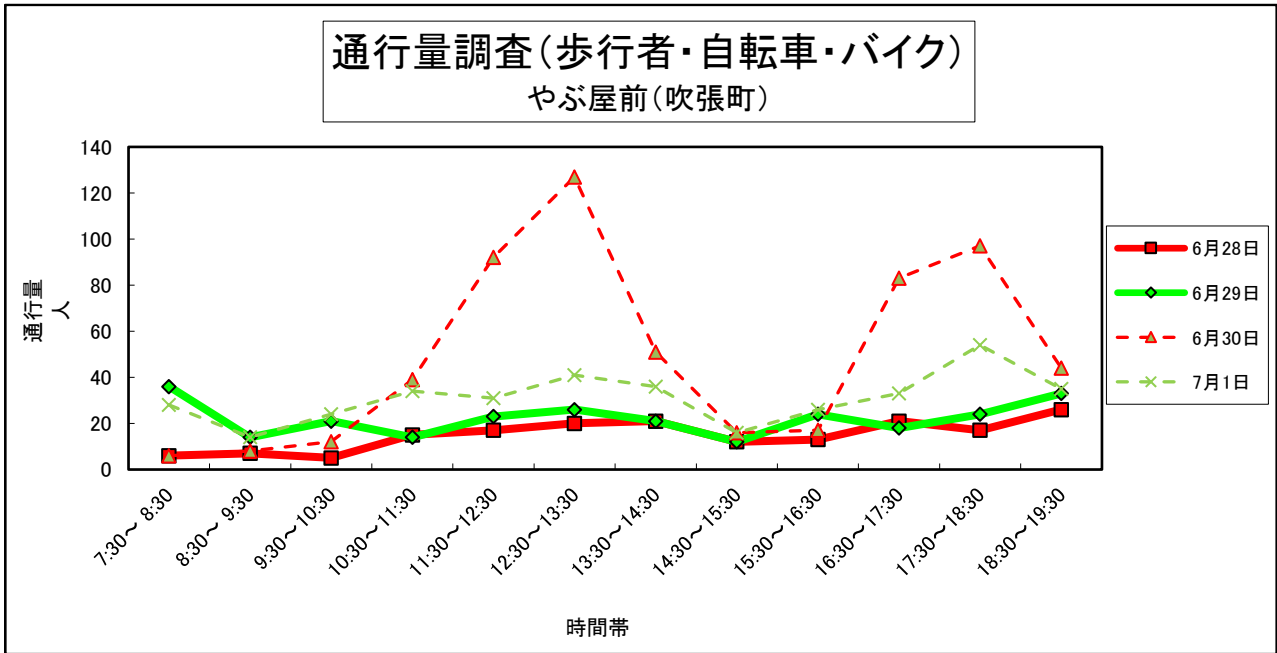


図3-9 時間帯ごとの歩行者等通行量 (やぶ屋前)

経年での歩行者等の通行量の変化は、平均値はやぶ屋前でも下降傾向にあるが平成30年からは比較的減少幅は小さくなっている。今年、休日では過去10年で2番目に少なく、平日は平均値と同程度となった。

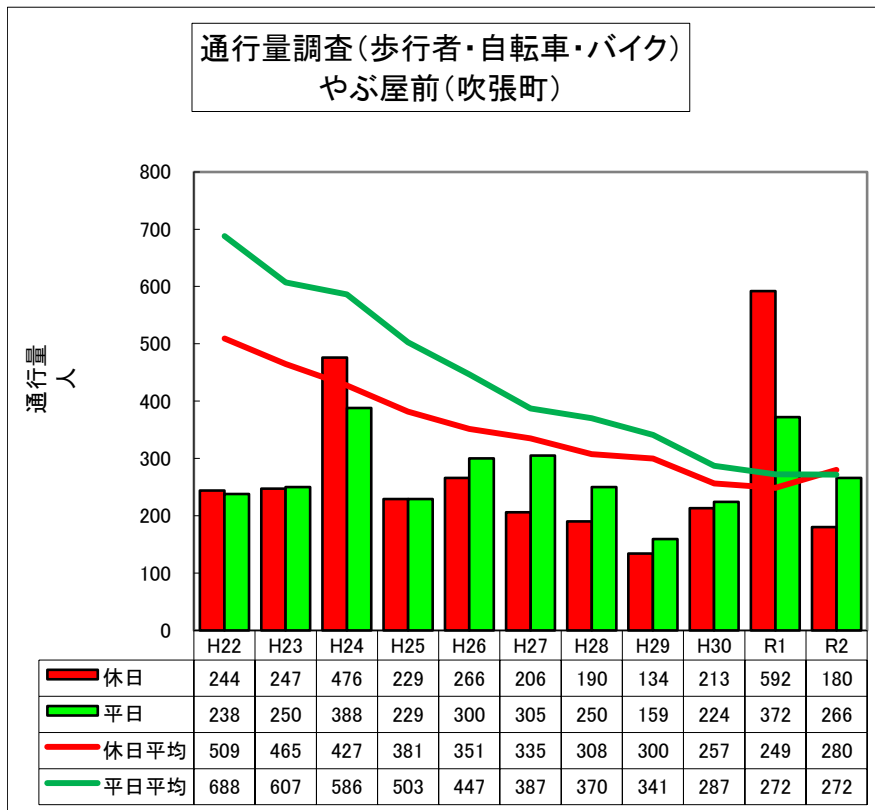


図3-10 経年歩行者等通行量 (やぶ屋前)

昨年と比較すると休日の交通量の推移は昨年と似た傾向にあるが、昨年よりも日中の時間帯で少なくなった。また、平日はほとんどの時間帯で昨年と似た傾向で推移している。

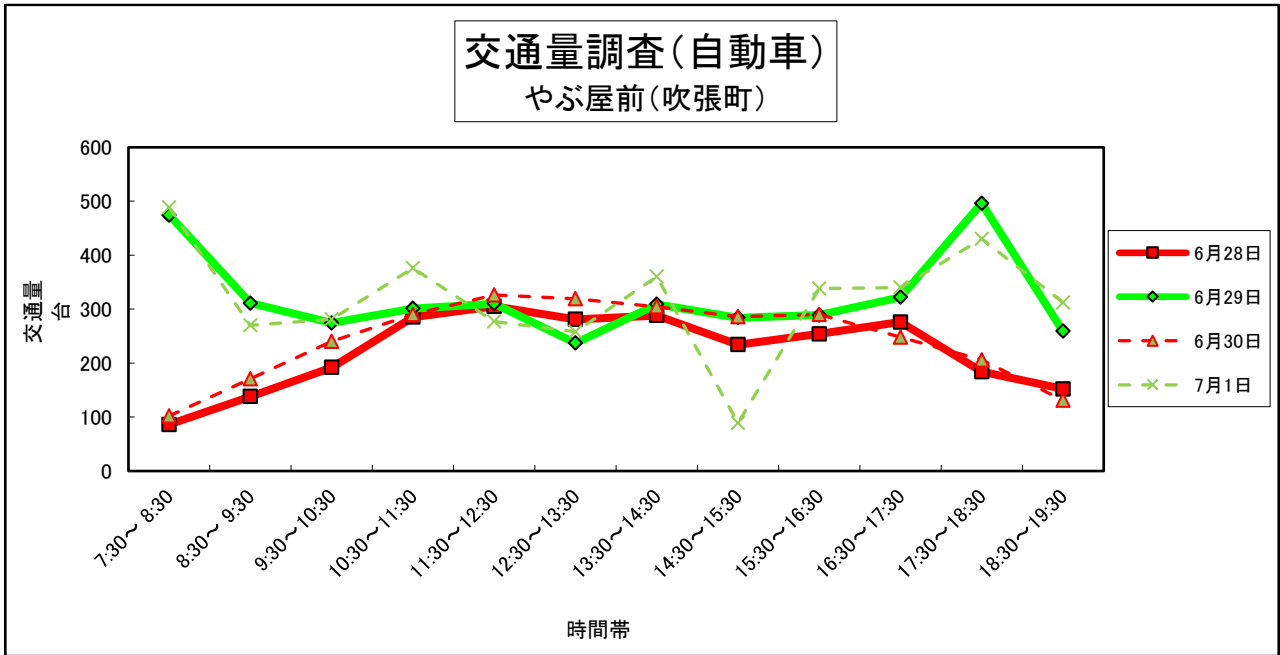


図 3-11 時間帯ごとの自動車交通量 (やぶ屋前)

経年での自動車交通量も歩行者同様に下降傾向にあるが平日休日ともに平成 29 年あたりから横ばいになっている。平日の交通量は昨年より多いが、休日は昨年よりも少ない。

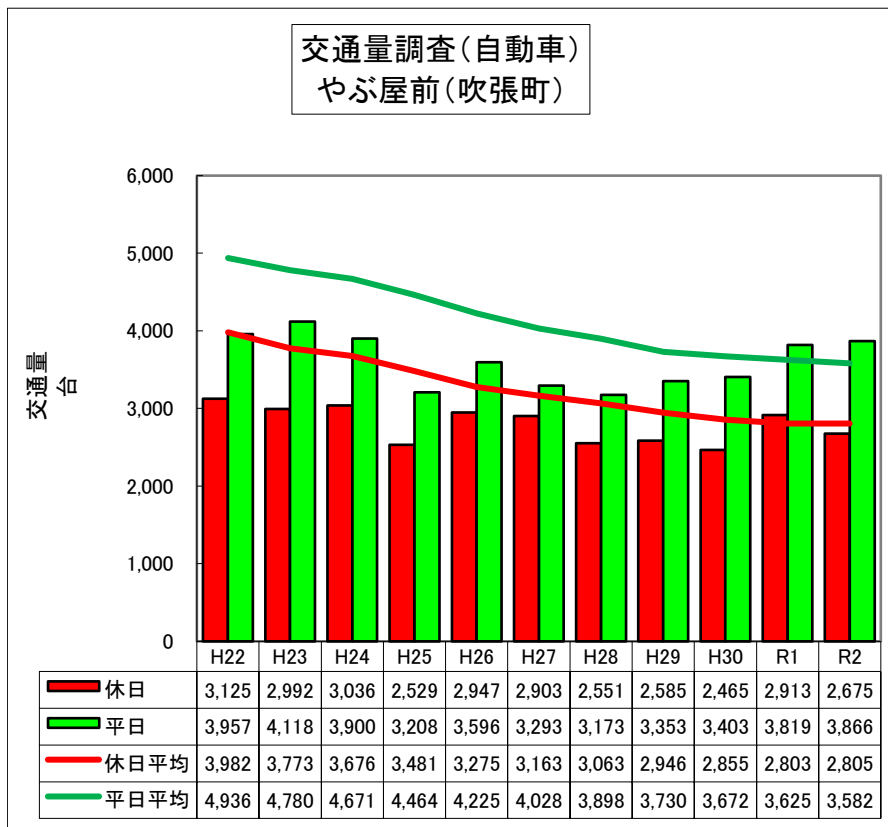


図 3-12 経年自動車交通量 (やぶ屋前)

④旧八百徳商店前（中心商店街地区）

昨年と比較すると、平日では昨年の結果を大きく下回っている。また、休日では10時台と13時台を除いて昨年よりも多くなっている。

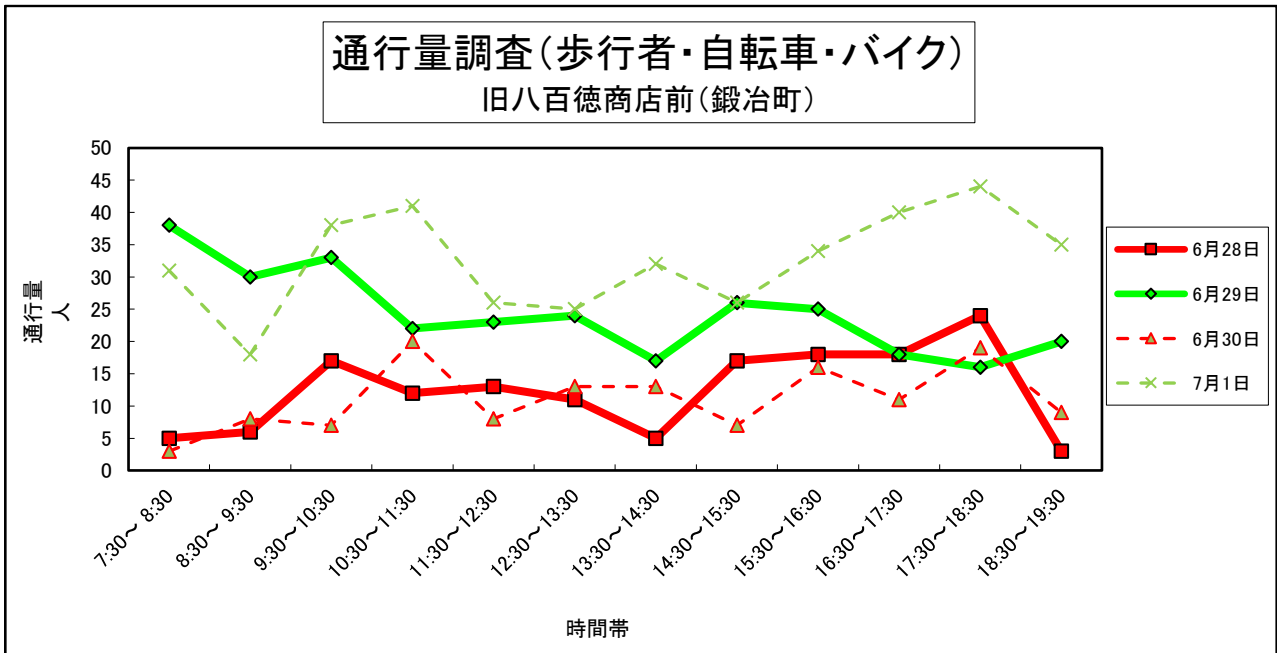


図 3-13 時間帯ごとの歩行者等通行量（旧八百徳商店前）

経年での歩行者等の通行量は休日と平日ともに下降傾向にある。
今年度は休日の通行量が過去10年で2番目に少ない結果となった。

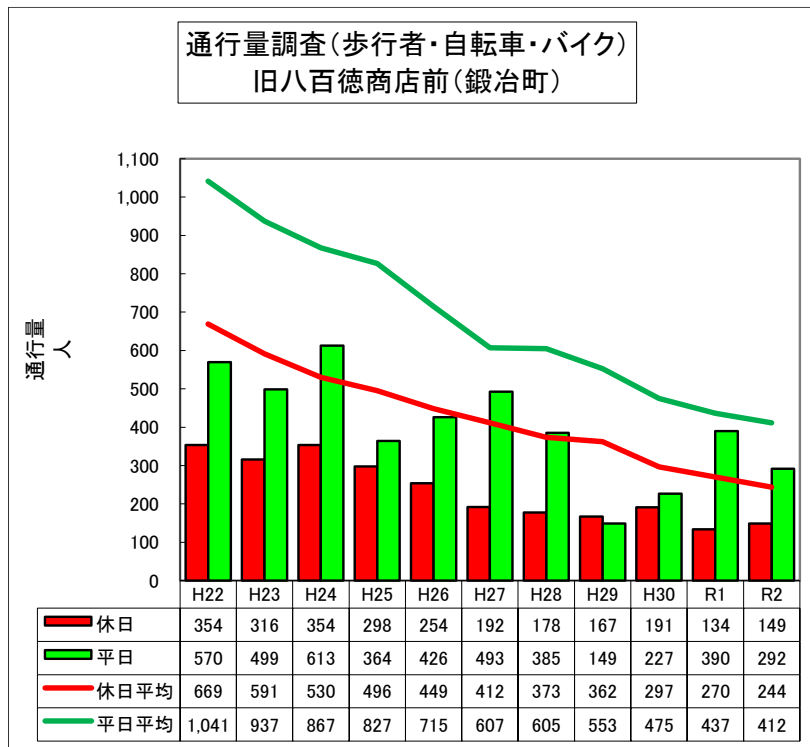


図 3-14 経年歩行者等通行量（旧八百徳商店前）

時間帯ごとの自動車交通量は、一日を通してほとんどの時間帯で平日の方が休日よりも多い。
 昨年と比較すると、休日では全体的に昨年の方が多。平日では一日を通して今年の方が昨年よりも
 少ない結果となった。

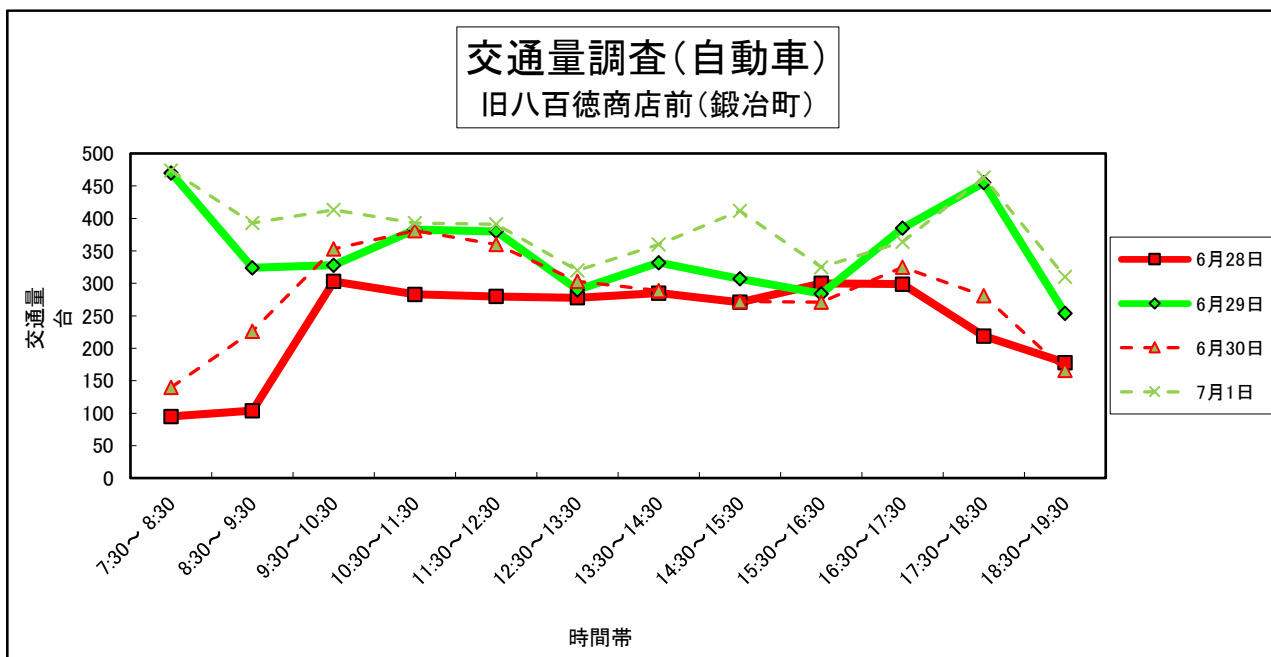


図3-15 時間帯ごとの自動車交通量 (旧八百徳商店前)

平均値は平日休日ともに年々減少しているが、平成27年度から増加に転じている。
 平日は過去10年の平均と同程度、休日は過去10年の平均を下回っている。

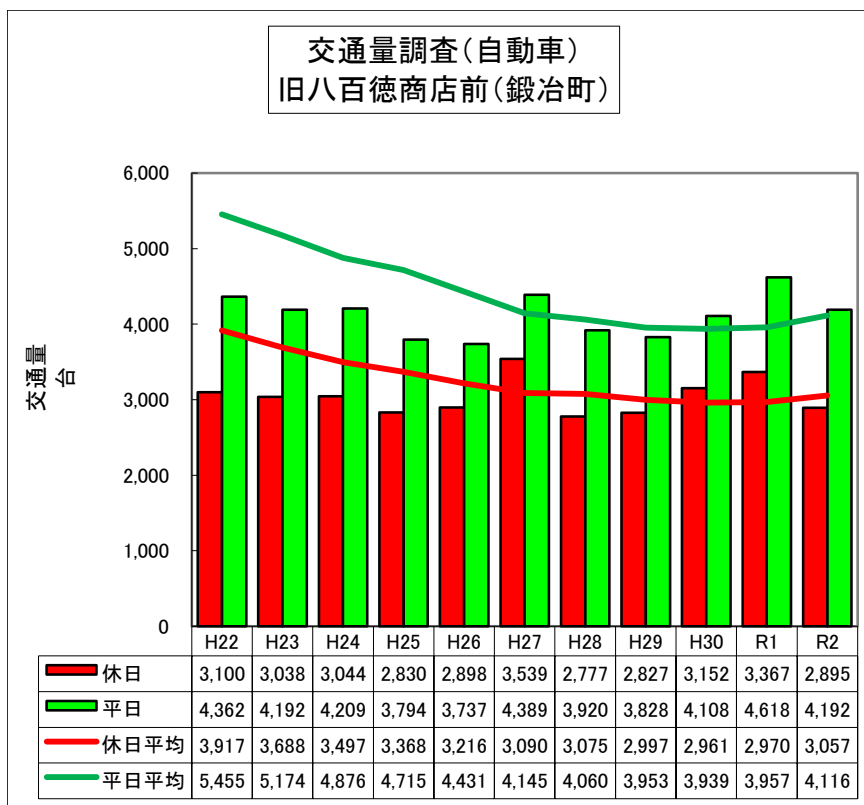


図3-16 経年自動車交通量 (旧八百徳商店前)

⑤花巻タクシー前（中心商店街地区）

平日の朝と夕方の時間帯の傾向は他の調査地点と同様に日中よりも多い。

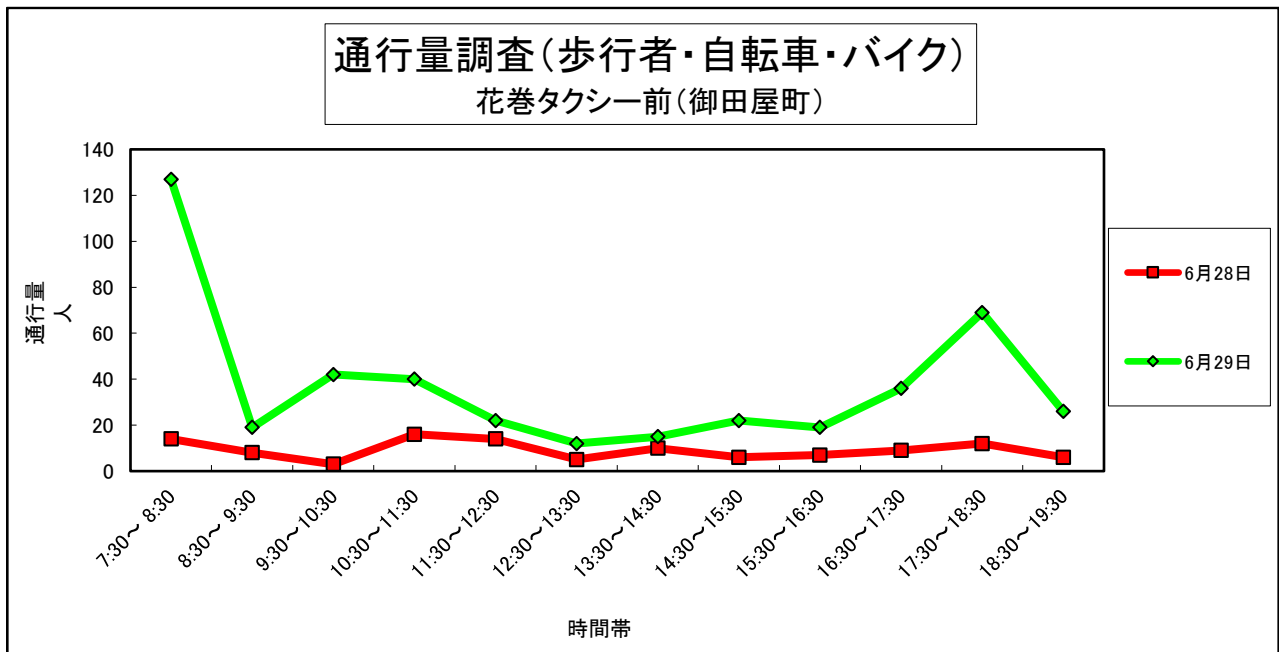


図 3-17 時間帯ごとの歩行者等通行量（花巻タクシー前）

平日は休日の4倍近い通行量となった。

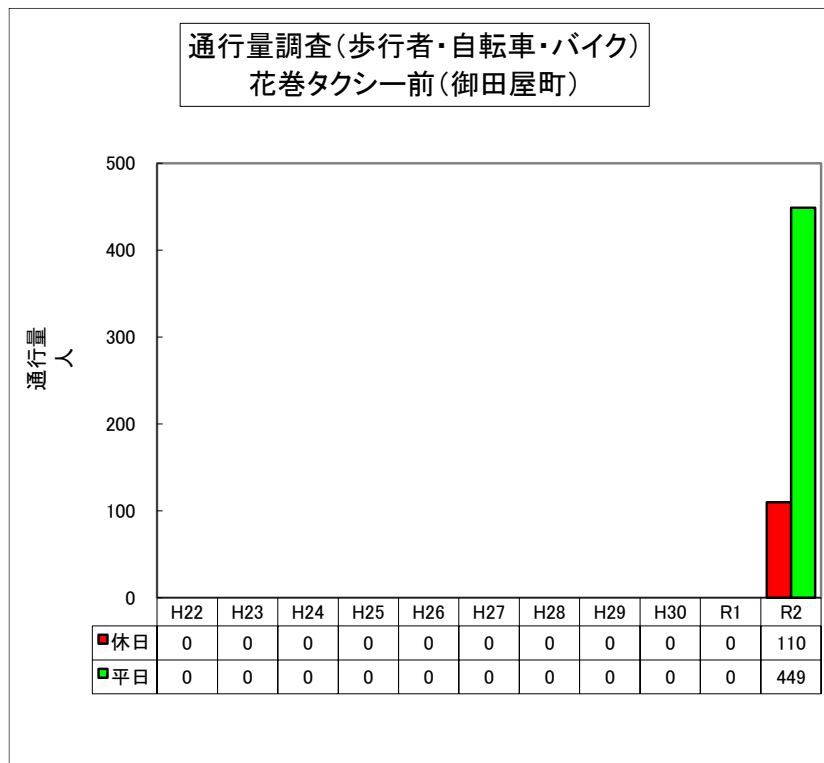


図 3-18 経年歩行者等通行量（花巻タクシー前）

平日は朝と夕方が多く、休日は日中が多い結果となった。

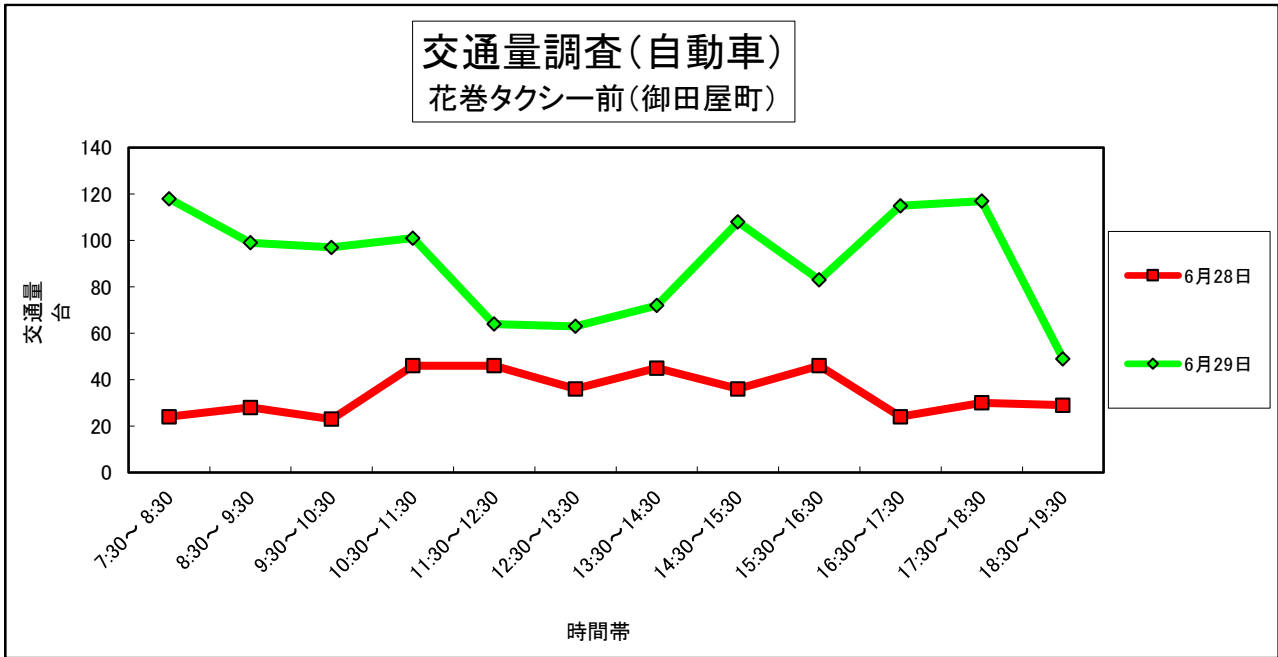


図 3-19 時間帯ごとの自動車交通量 (花巻タクシー前)

平日は休日の 2.5 倍となった。10 年前に比べて平日休日の両方で増加している。

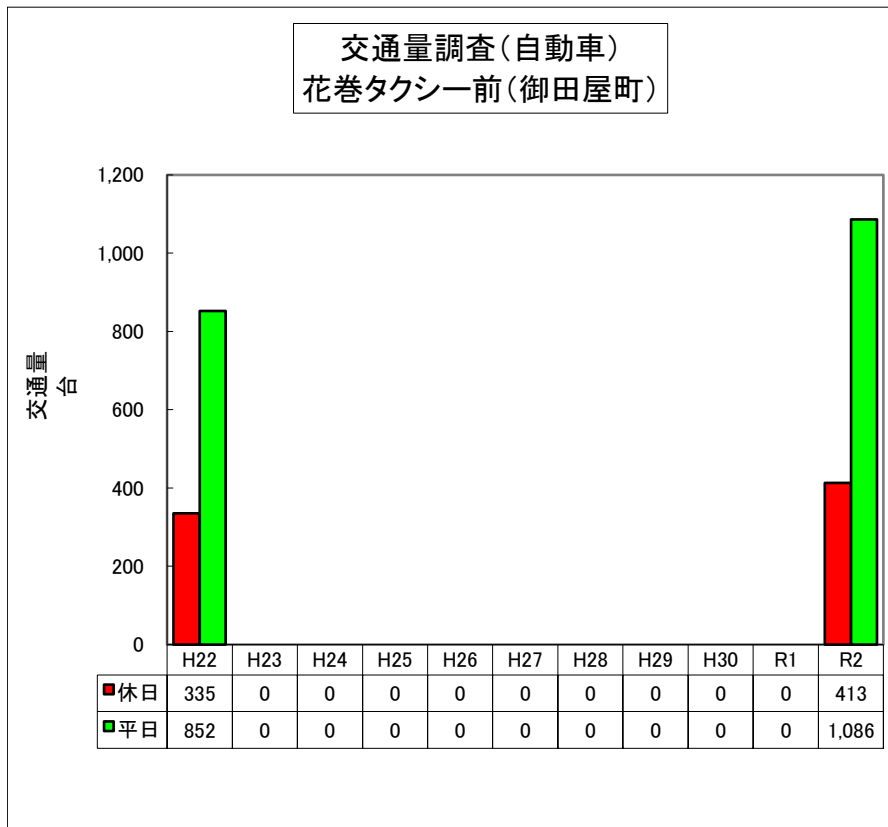


図 3-20 経年自動車交通量 (花巻タクシー前)

(2) 駅前周辺地区

⑥宮沢新聞店前（駅前周辺地区）

平日休日ともに12時台以降は昨年よりも少ない。特に平日の16時台以降は大幅に減少している。

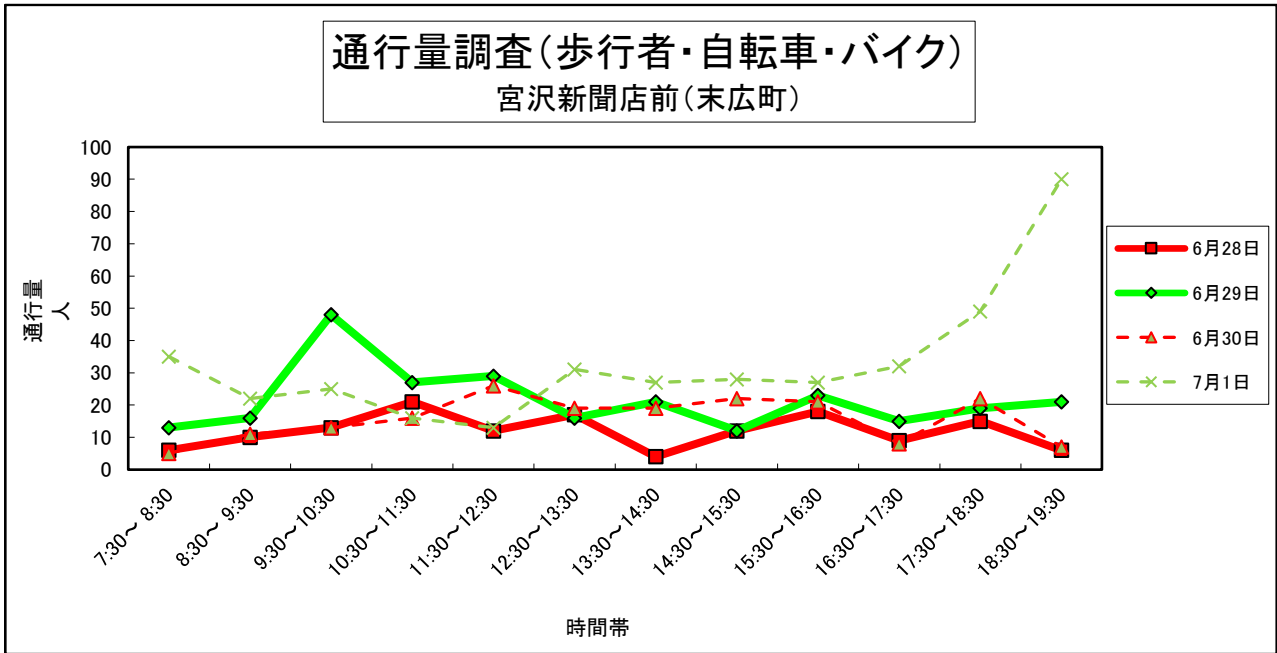


図3-21 時間帯ごとの歩行者等通行量 (宮沢新聞店前)

経年で見ると通行量は下降傾向にある。

今年の休日は過去10年で最も低く、平日は2番目に少ない結果となった。

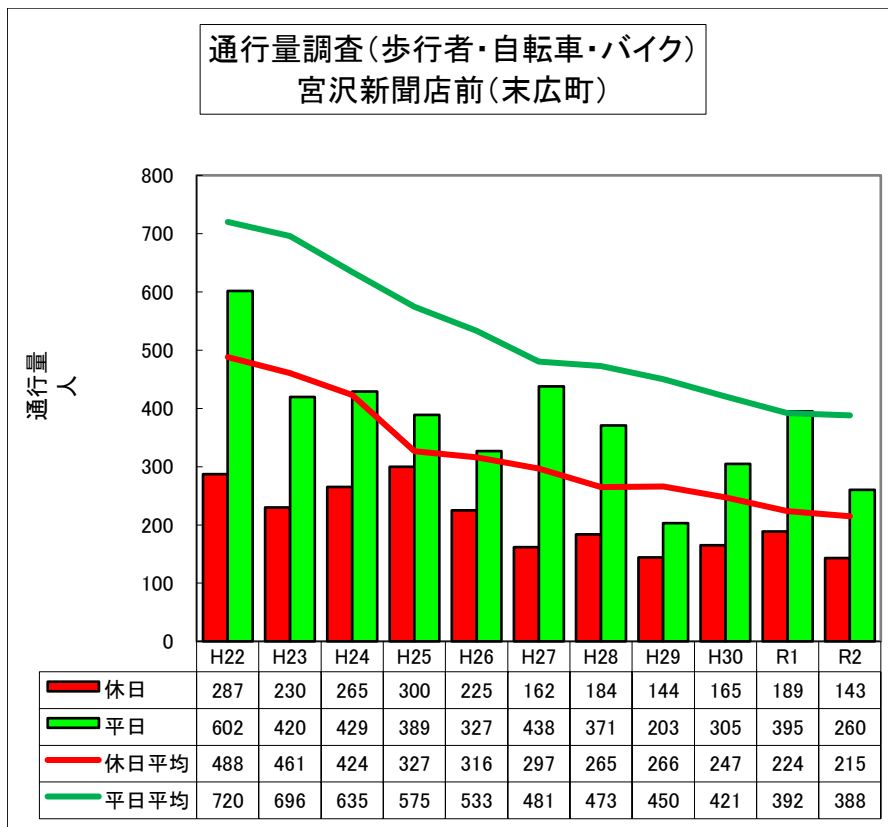


図3-22 経年歩行者等通行量 (宮沢新聞店前)

時間帯ごとの交通量はすべての時間帯で平日が休日を上回った。
 昨年と比較すると平日休日ともほぼ全ての時間帯で昨年を下回っている。

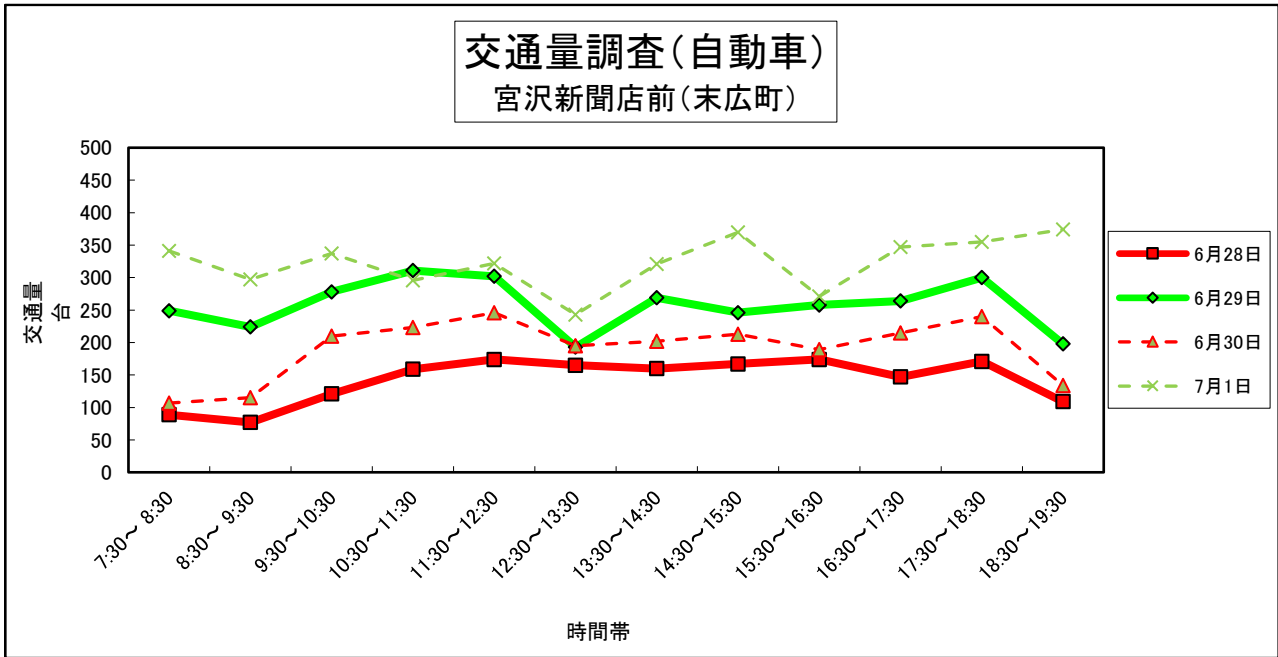


図 3-23 時間帯ごとの自動車交通量 (宮沢新聞店前)

平均値は下降傾向ではあるが平成 27 年度からはほぼ横ばいとなっている。
 今年の休日は過去 10 年で最も少なく、平日は 2 番目に少ない結果となった。

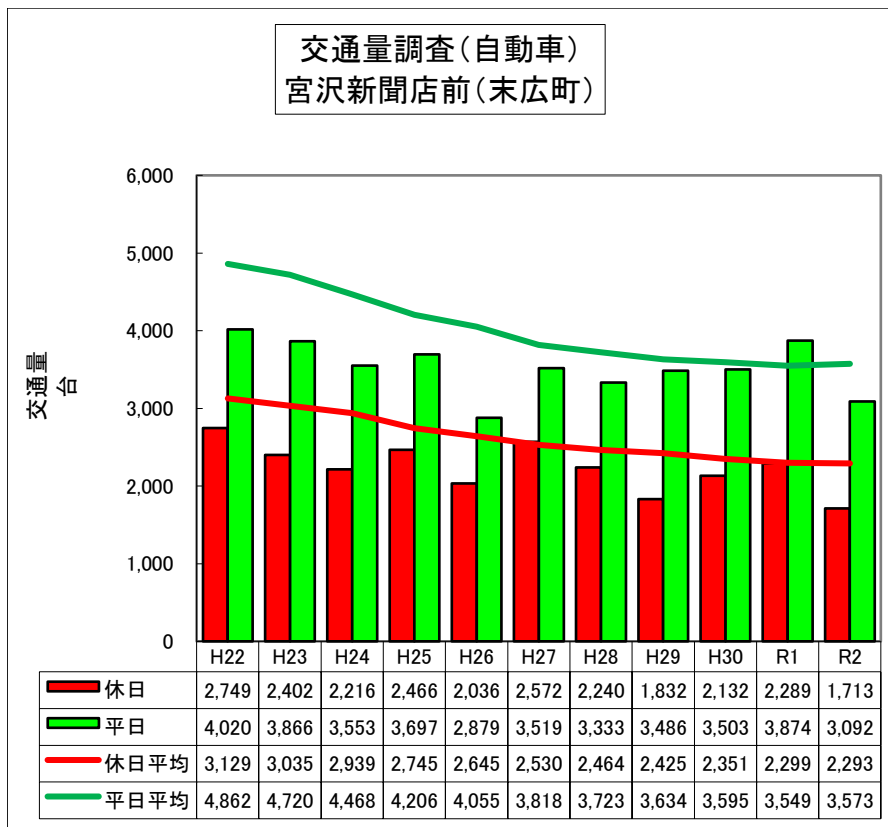


図 2-24 経年自動車交通量 (宮沢新聞店前)

⑦旧 NTT 花巻前（駅前周辺地区）

時間帯ごとの通行量は、平日は 16 時台までは昨年と同程度の推移だったが、16 時台以降から大幅に減少している。

休日は昨年と同程度の結果で、時間帯ごとの推移も似たものとなった。

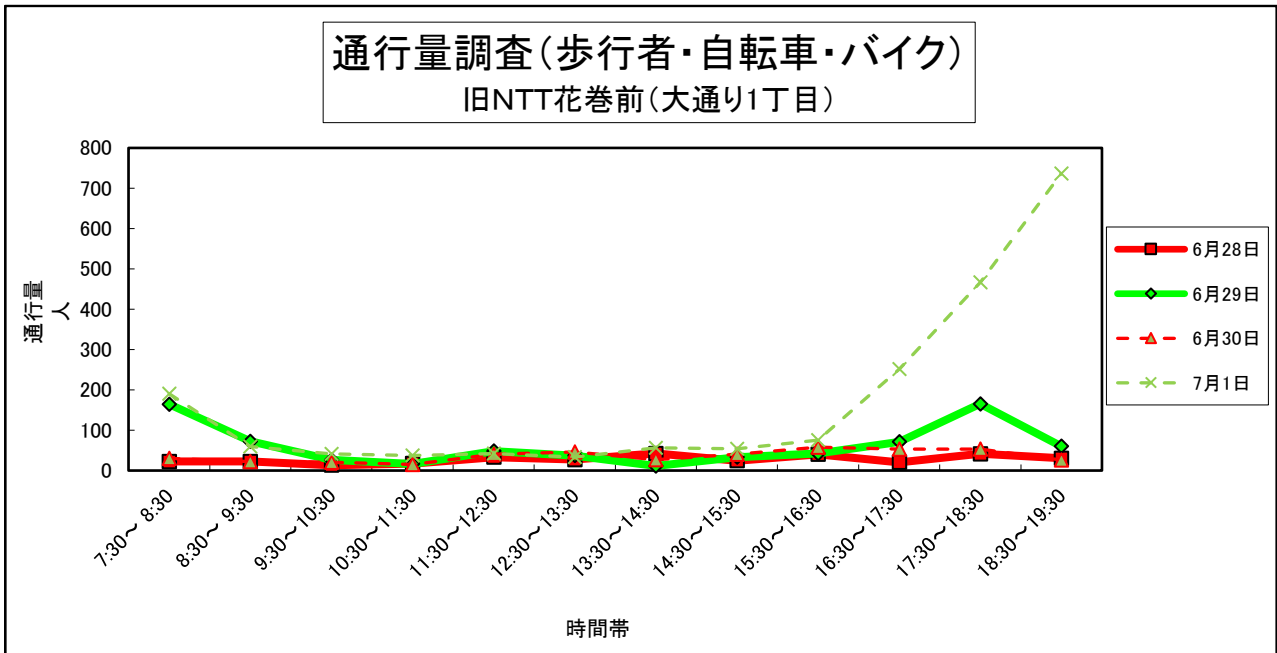


図 3-25 時間帯ごとの歩行者等通行量 (旧 NTT 花巻前)

平均値を見ると下降傾向だったが、平成 27 年度からはほぼ横ばいとなっている。過去 10 年で比較すると、休日は最も少なく、平日は 3 番目に少ない結果となった。

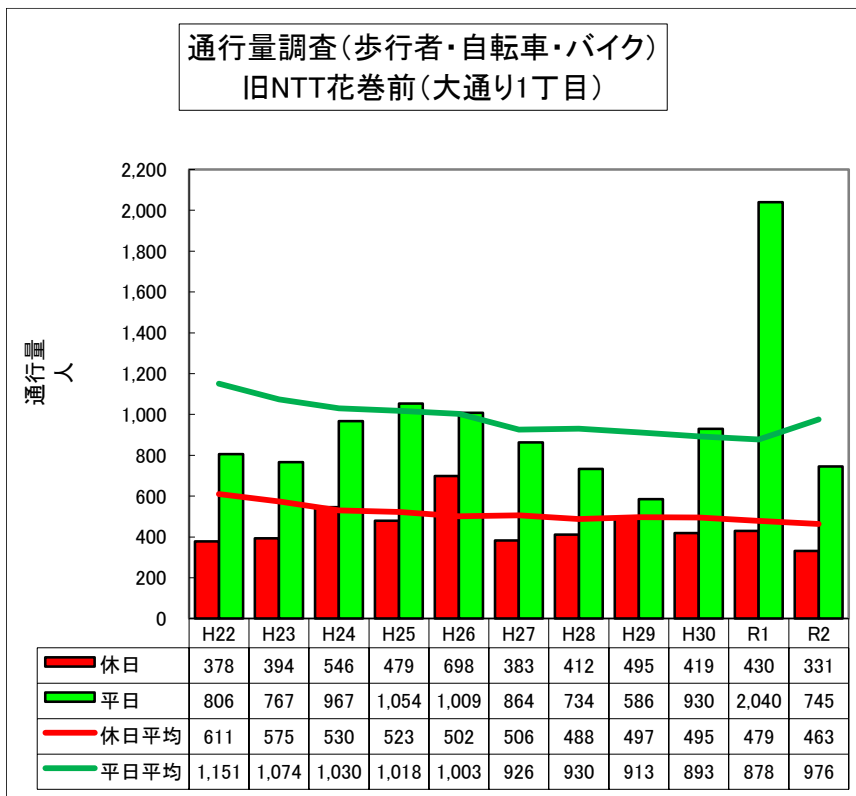


図 3-26 経年歩行者等通行量 (旧 NTT 花巻前)

時間毎の交通量は全ての時間帯で平日が休日よりも交通量が多い。
 昨年と比較すると、平日休日ともに昨年よりも少ない。

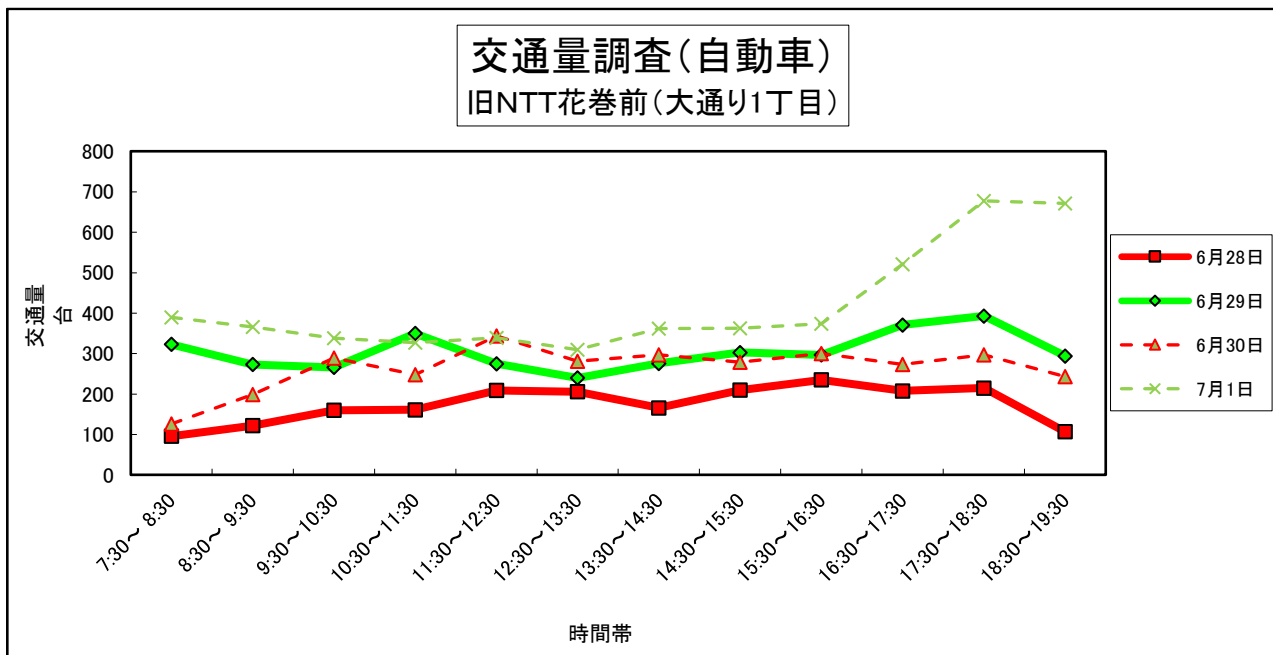


図 3-27 時間帯ごとの自動車交通量 (旧 NTT 花巻前)

経年の交通量の変化は年々下降しているが、昨年から増加に転じている。
 過去 10 年と比較すると休日は最も少なく、平日は 2 番目に少ない結果となった。

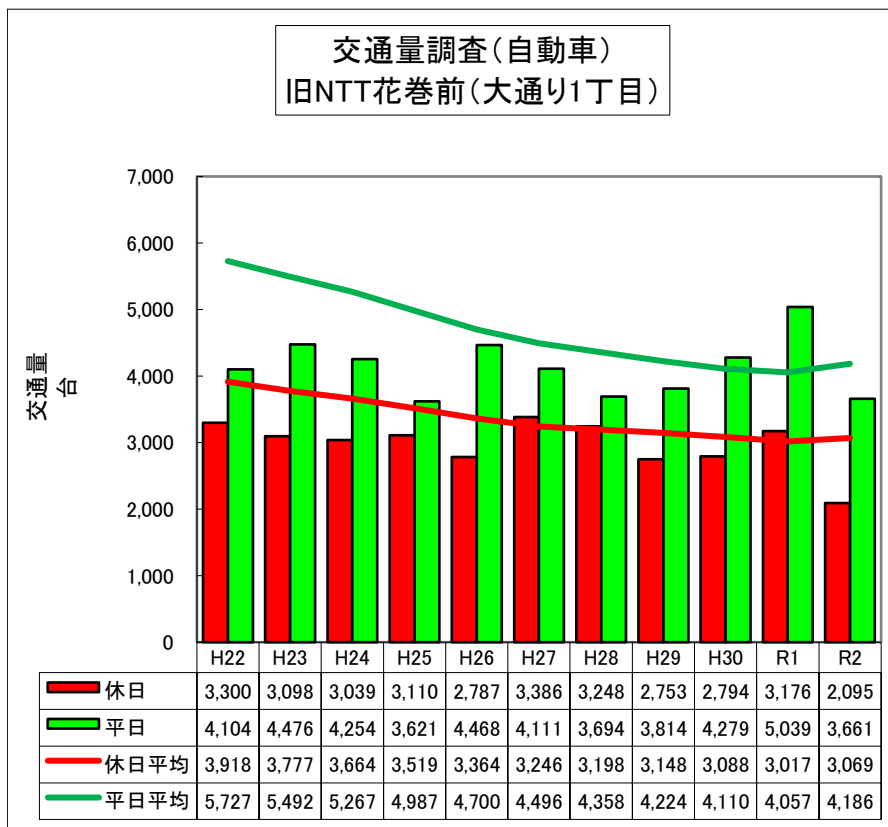


図 3-28 経年自動車交通量 (旧 NTT 花巻前)

⑧辰巳屋前（駅前周辺地区）

昨年と比較すると平日休日ともに昨年よりも少ない。特に平日の16時以降は昨年よりも大幅に減少している。

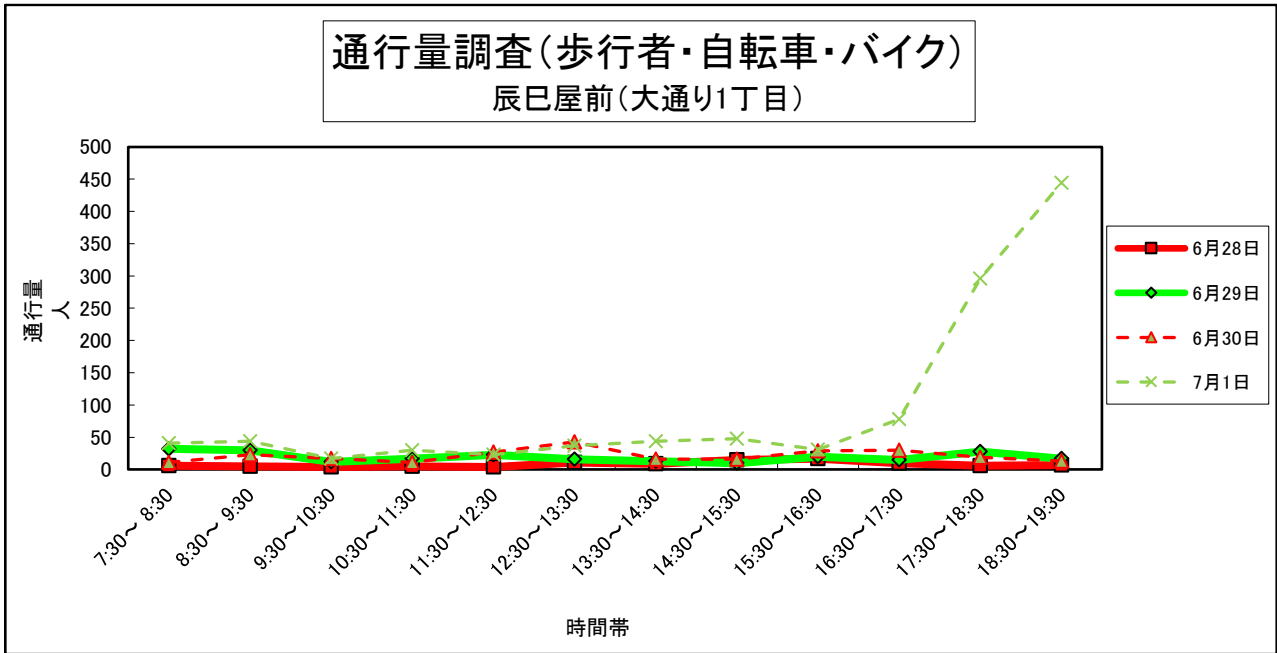


図3-29 時間帯ごとの歩行者等通行量（辰巳屋前）

経年の歩行者通行量は年々下降しているが、平日は昨年の増加分で上昇している。昨年と比較すると平日休日ともに過去10年で最低となった。

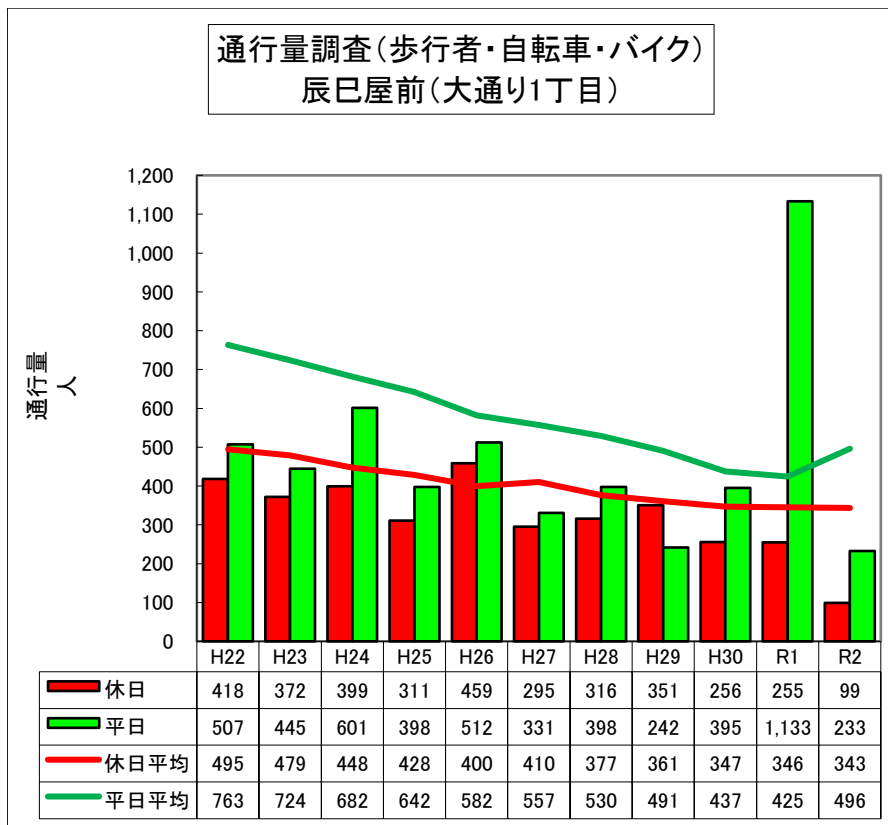


図3-30 経年歩行者等通行量（辰巳屋前）

昨年と比較すると、平日休日ともに昨年を下回っている。平日は一部の時間帯を除いて昨年の休日よりも少ない結果となった。

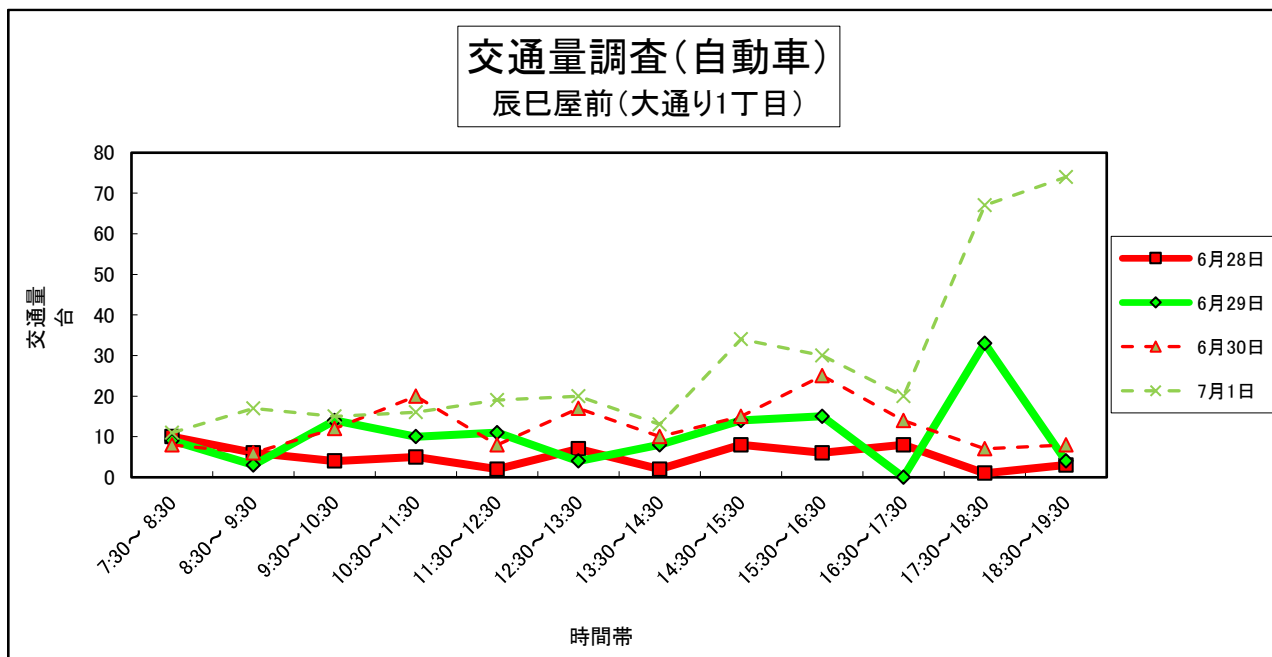


図 3-31 時間帯ごとの自動車交通量 (辰巳屋前)

経年の自動車交通量の平均値は平日休日ともに平成 25 年度から横ばいが続いている。平日の交通量は過去 10 年で 2 番目に少なく、休日は過去 10 年で最低となった。

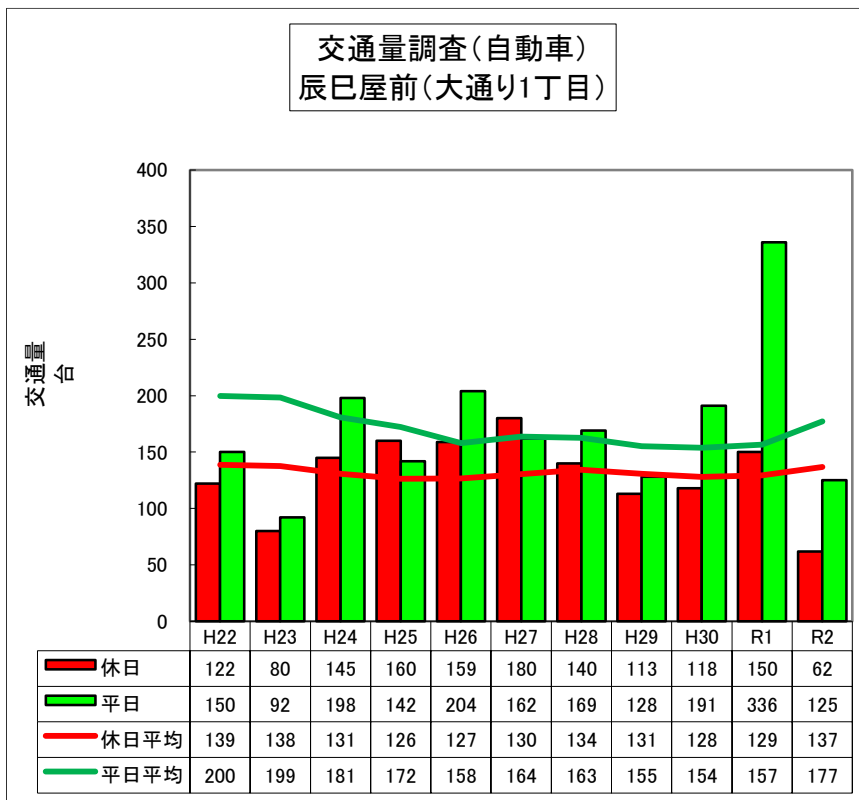


図 3-32 経年自動車交通量 (辰巳屋前)

(3) 花北地区

⑨ 藤原写真館前 (花北地区)

今年の平日休日を比べると全ての時間帯で平日が休日を上回っている。

昨年と比較すると平日はほとんどの時間帯で昨年よりも多い。休日は全ての時間帯で昨を下回っている。

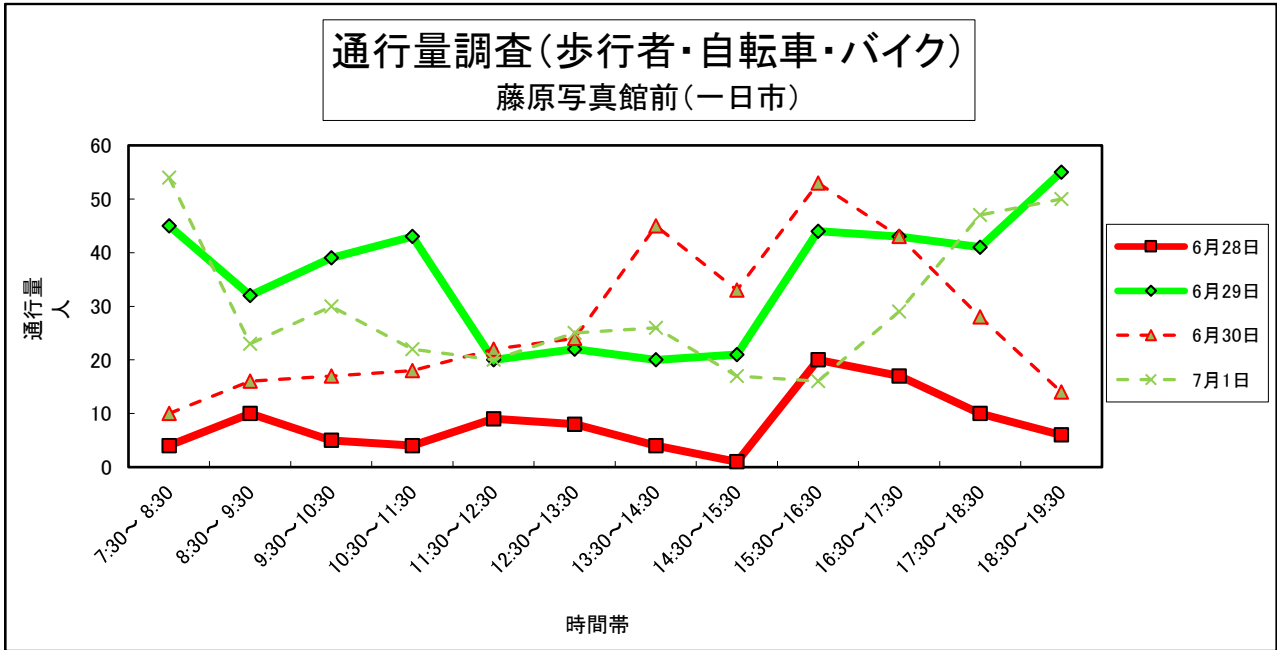


図 3-33 時間帯ごとの歩行者等通行量 (藤原写真館前)

経年の通行量は下降傾向にある。

休日は過去 10 年で最も少なく、平日は 2 番目に少ない結果となった。

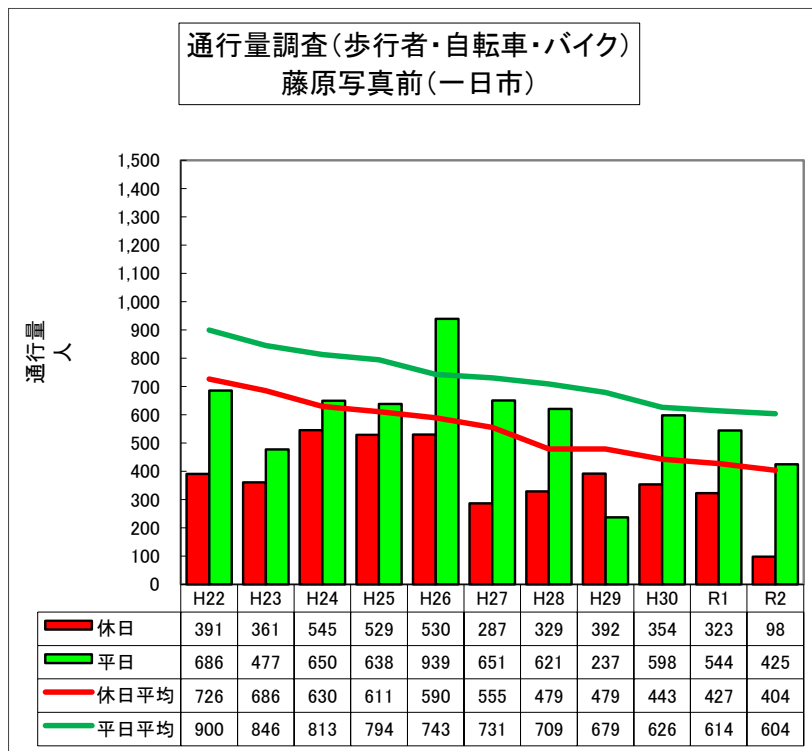


図 3-34 経年歩行者等通行量 (藤原写真館前)

時間帯ごとの交通量は全て時間帯で平日の方が休日よりも多い。

昨年と比較すると平日は全ての時間帯で昨年と同程度で似た推移となった。休日は全ての時間帯で昨年の結果を下回っている。

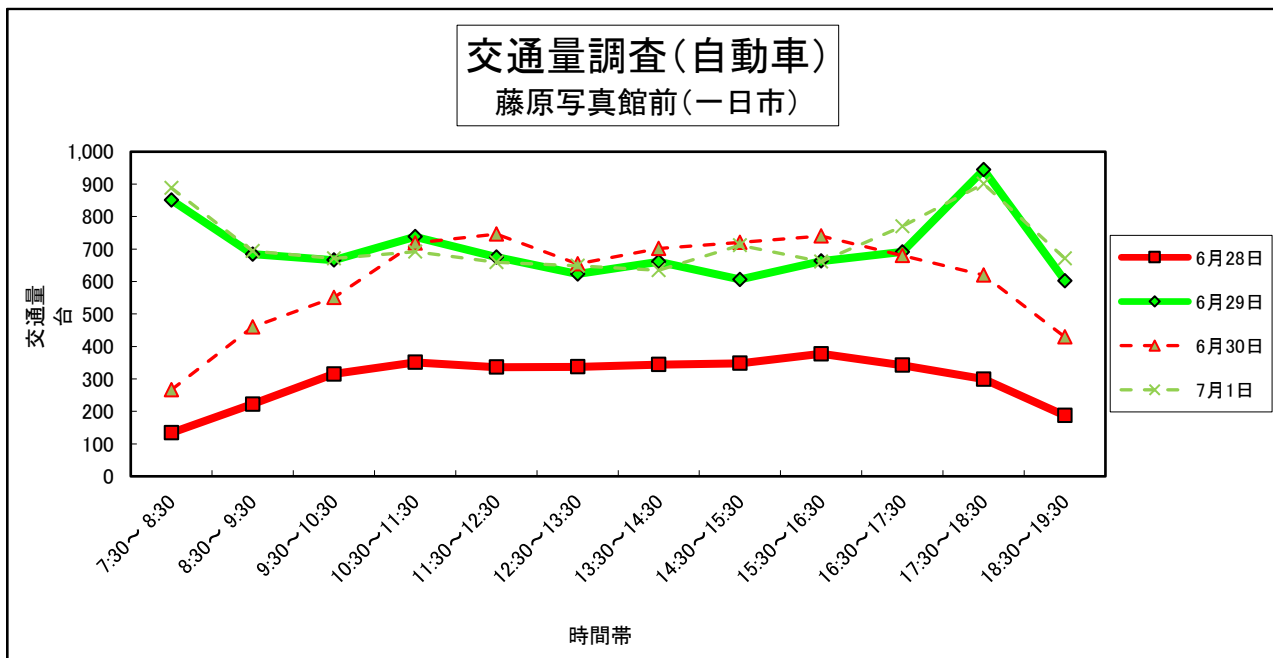


図 3-35 時間帯ごとの自動車交通量（藤原写真館前）

経年での交通量の変化は年々減少傾向ではあるが、他の調査地点よりも緩やかである。

平日の交通量は過去 10 年間の平均を超えている。休日は過去 10 年で最低となった。

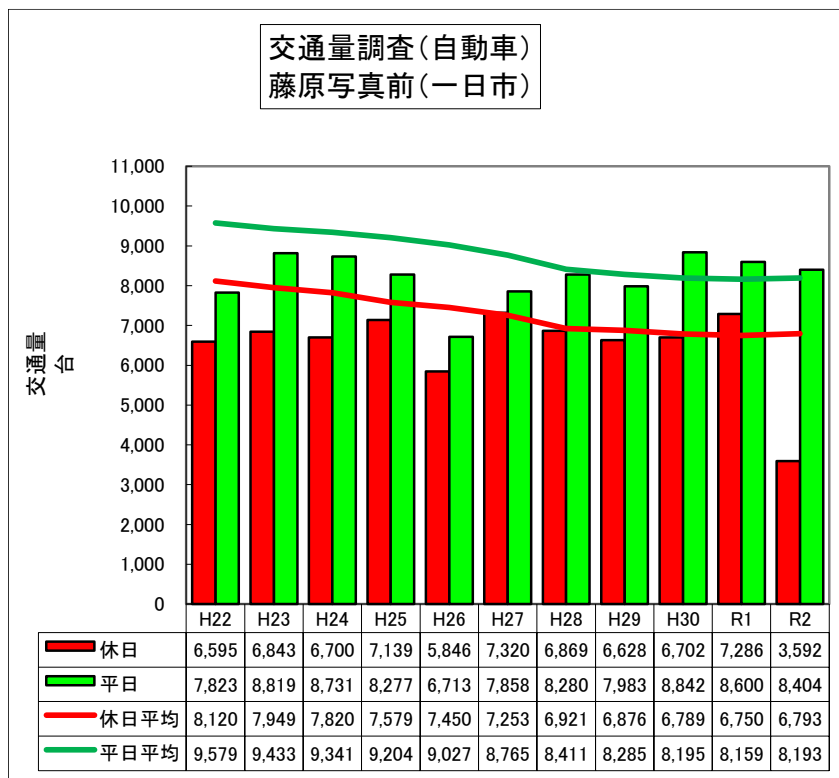


図 3-36 経年自動車交通量（藤原写真館前）

⑩カメラのキタムラ前（花北地区）

昨年と比較すると、休日はほぼすべての時間帯で上回っている。平日は14時台までは今年の方が多
いが、15時台以降は昨年を下回っている。

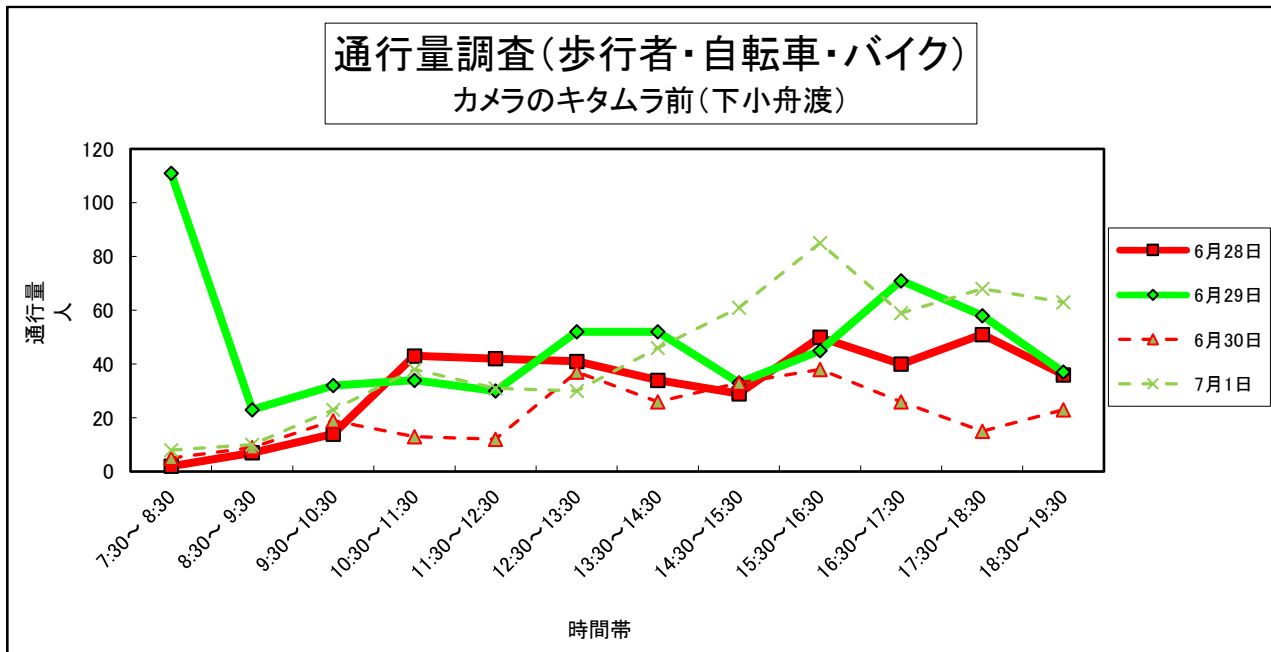


図3-37 時間帯ごとの歩行者等通行量(カメラのキタムラ前)

過去10年ごとの平均値は平日休日ともに加工している。

昨年と比較すると休日平日ともに増加している。過去10年間の平均と同程度となった。

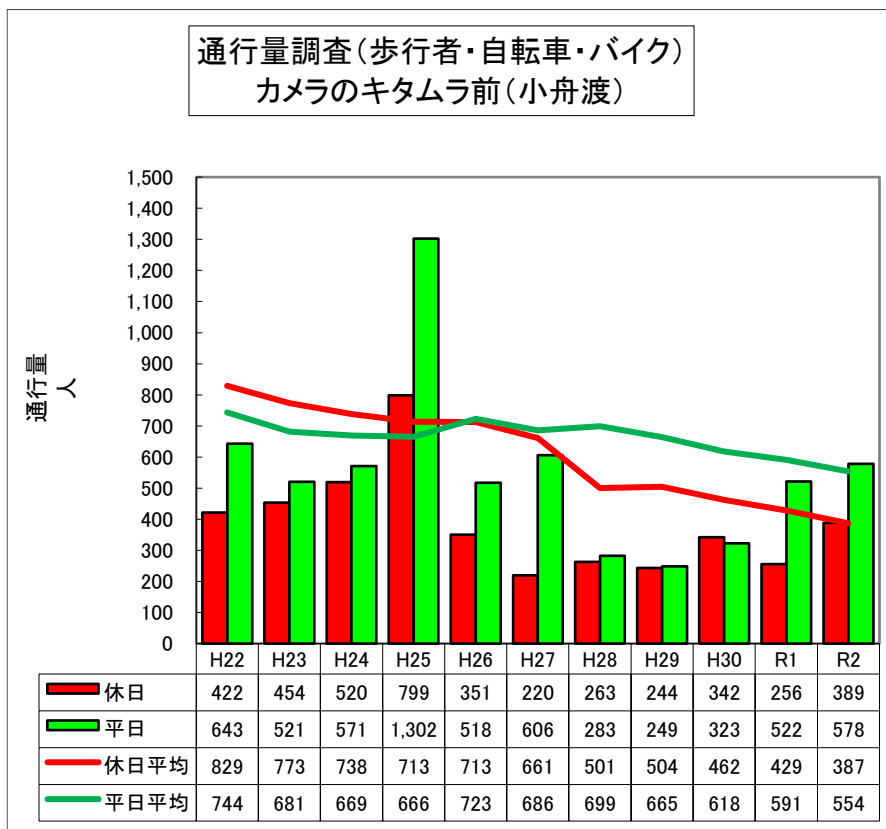


図3-38 経年歩行者等通行量(カメラのキタムラ前)

昨年と比較すると休日はほぼ全ての時間帯で昨年を上回る交通量となった。
平日では午前中は昨年よりも多いが、12時台以降は昨年を下回っている。

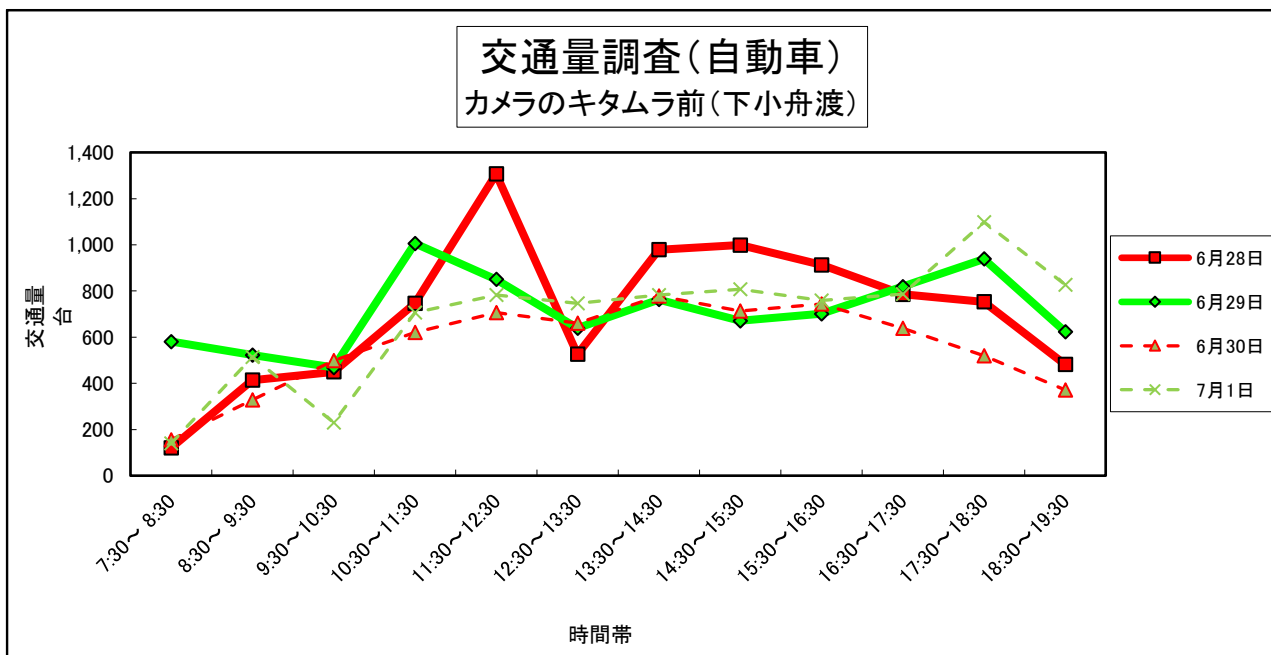


図 3-39 時間帯ごとの自動車交通量 (カメラのキタムラ前)

経年での交通量の変化は平日休日ともに平成 28 年から横ばいで推移している。

今年の結果は平日休日ともに過去 10 年の平均値を超え、平日休日ともに過去 10 年間で最も多い結果となった。

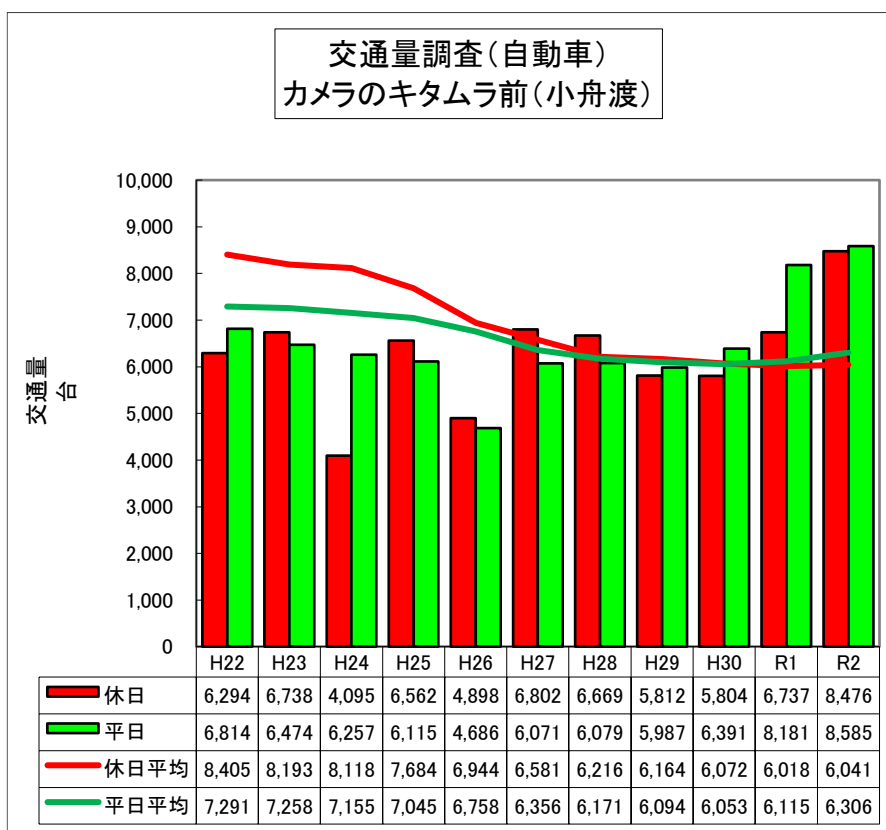


図 3-40 経年自動車交通量 (カメラのキタムラ前)

⑪ラテン美容室前（花北地区）

昨年と比較すると平日は15時台までは昨年と同程度だが、15時台以降は大幅に減少している。これは、昨年開催されていた駅前の宵宮が今年はなかったためと見られる。

休日は昨年の通行量とほとんど同程度で時間帯ごとの推移も似た結果になった。

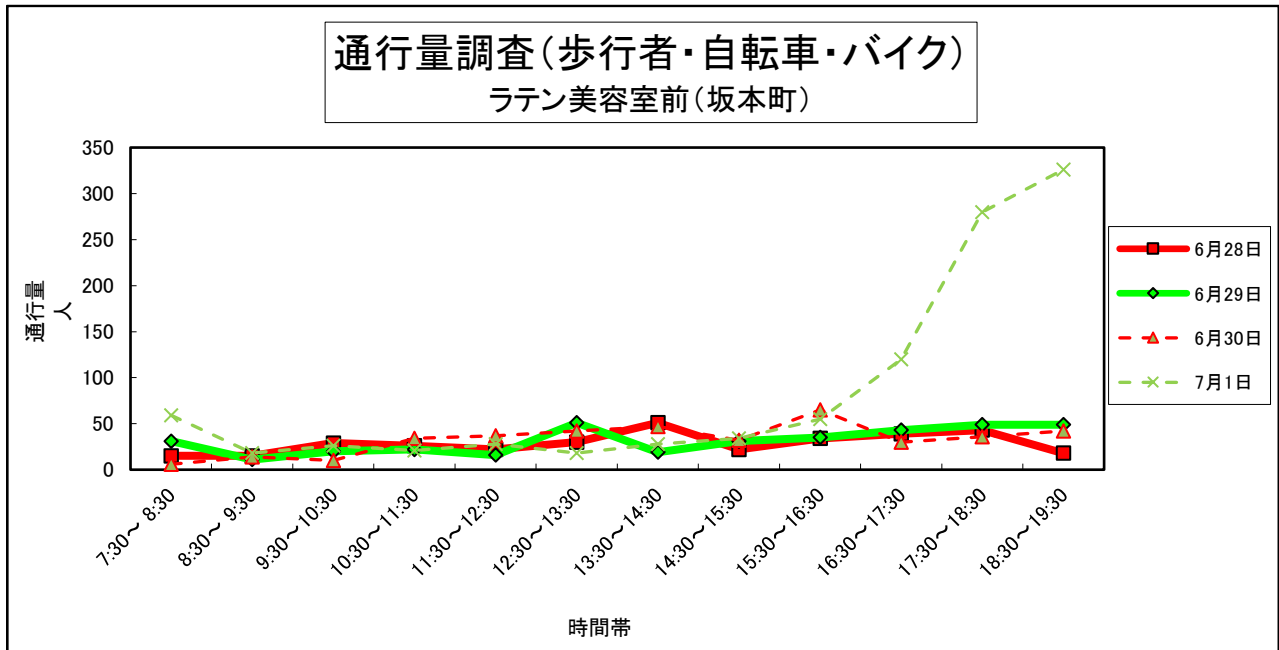


図 3-41 時間帯ごとの歩行者等通行量（ラテン美容室前）

経年での通行量は、年々下降している。

今年の通行量は平日休日ともに過去10年で2番目に少ない結果となった。

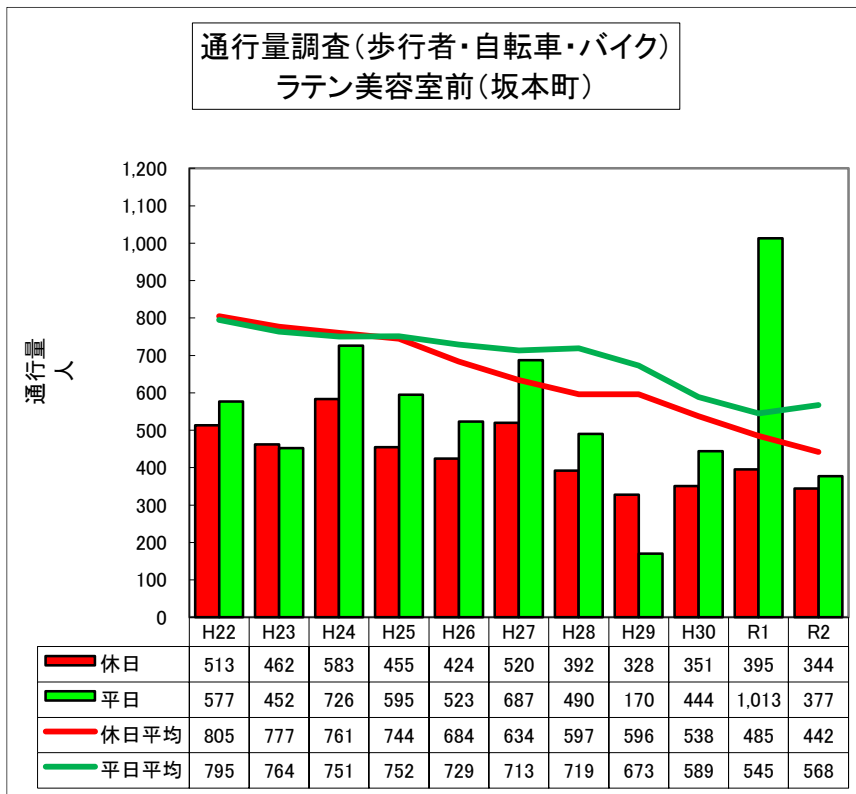


図 3-42 経年歩行者等通行量（ラテン美容室前）

昨年の結果と比較すると、平日はほぼ全ての時間帯で昨年を下回っているが似た推移となった。
 休日は13時台から15時台にかけて昨年を下回っているが、推移としては昨年と似た結果となった。

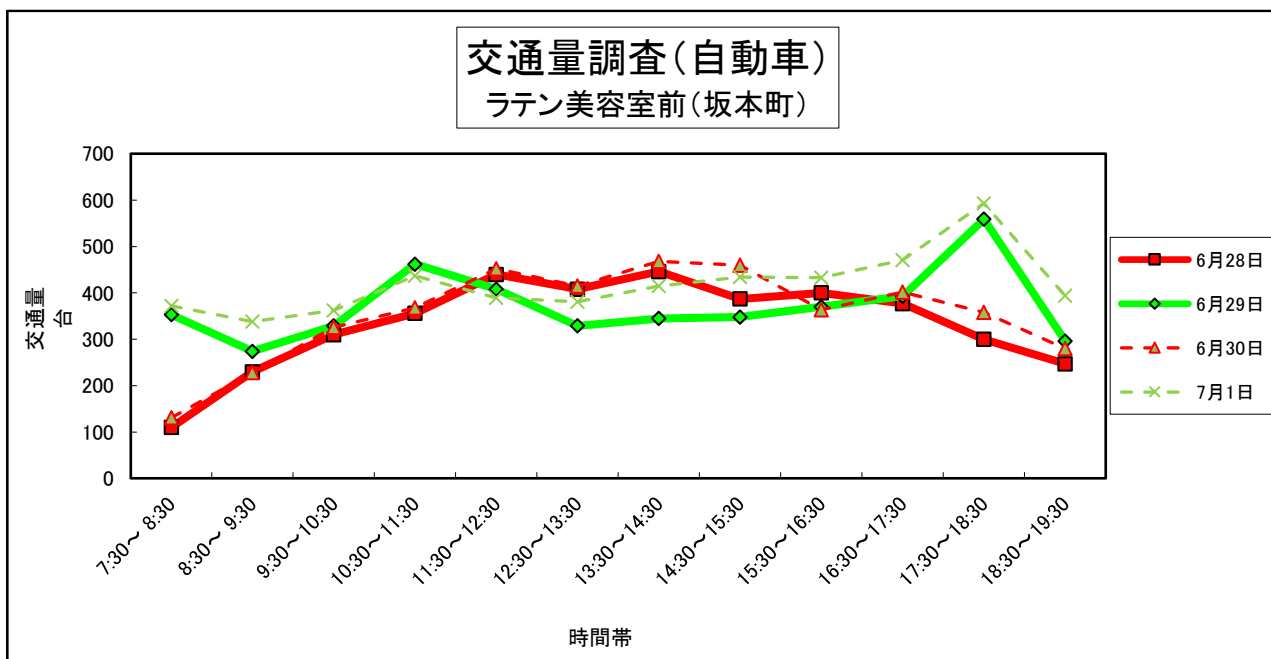


図3-43 時間帯ごとの自動車交通量 (ラテン美容室前)

経年での交通量も年々緩やかに下降傾向している。
 平日は過去10年で3番目に少なく、休日は過去10年で5番目に少ない結果となった。

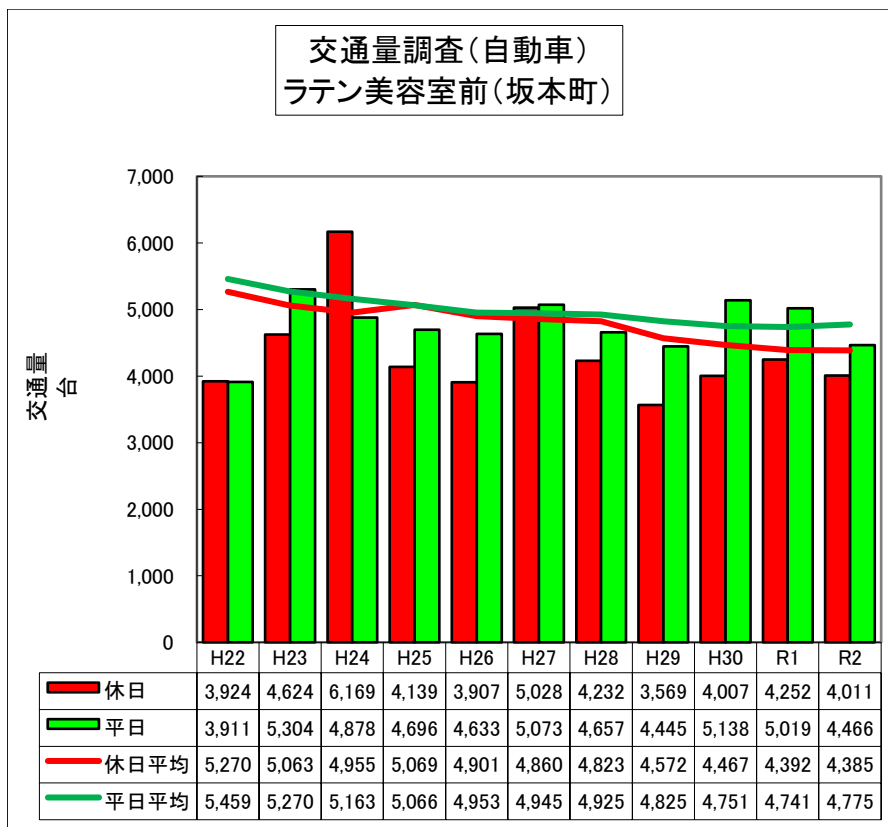


図3-44 経年自動車交通量 (ラテン美容室前)

⑫CUT&PERM 樹里前（花北地区）

昨年と比較すると平日は全体的に昨年を下回っているが 7 時台と 18 時台は増加している。休日は全ての時間帯で昨年を上回っている。

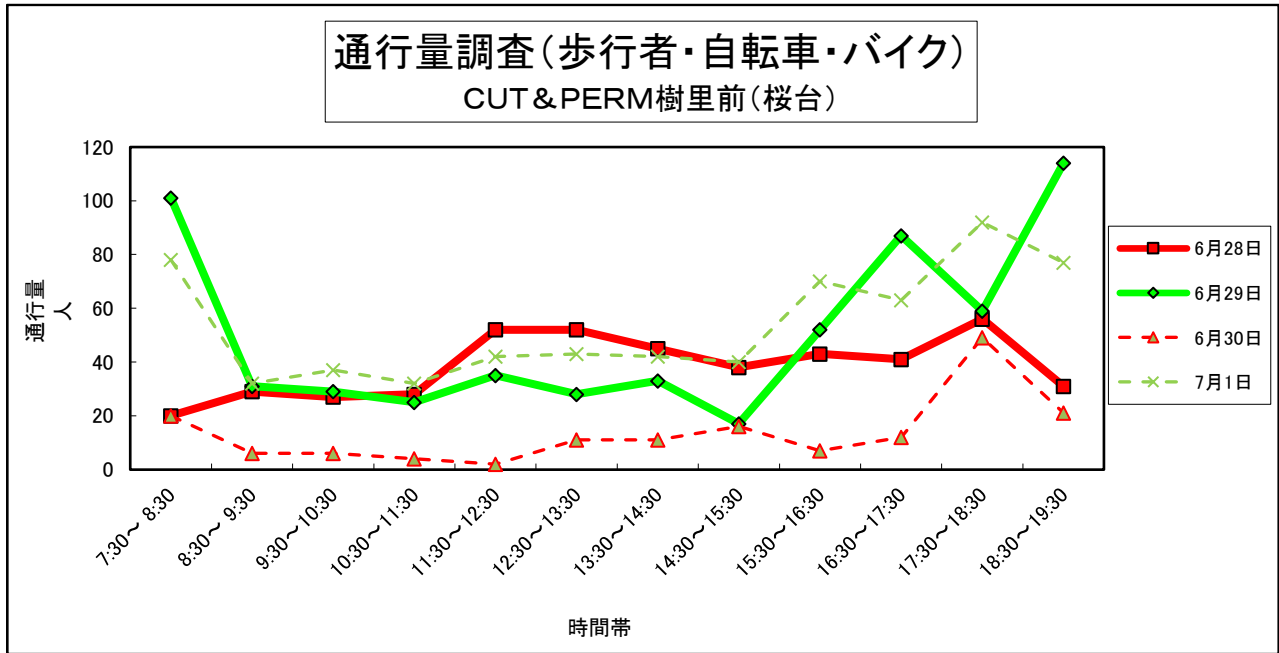


図 3-45 時間帯ごとの歩行者等通行量 (CUT&PERM 樹里前)

今年の通行量は平日休日ともに昨年より増加したが、過去 10 年で 5 番目に少ない結果となった。

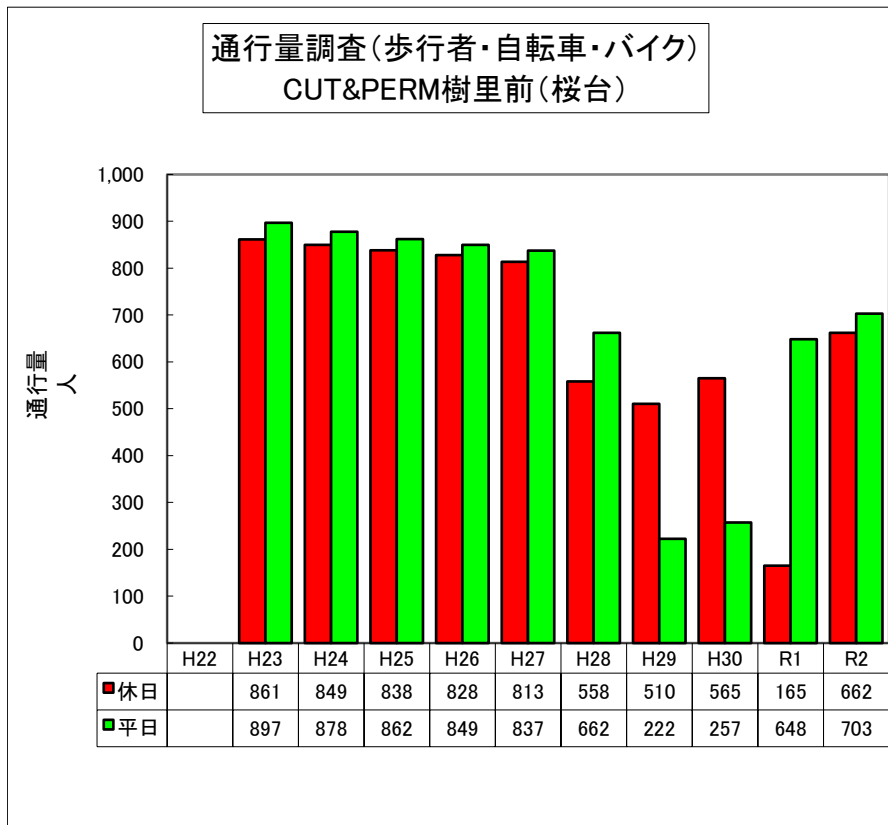


図 3-46 経年歩行者等通行量 (CUT&PERM 樹里前)

昨年と比較すると平日はほとんどの時間帯で昨年を下回っている。休日は8時台から12時台は昨年と同程度だが、他の時間帯は昨年より増加している。

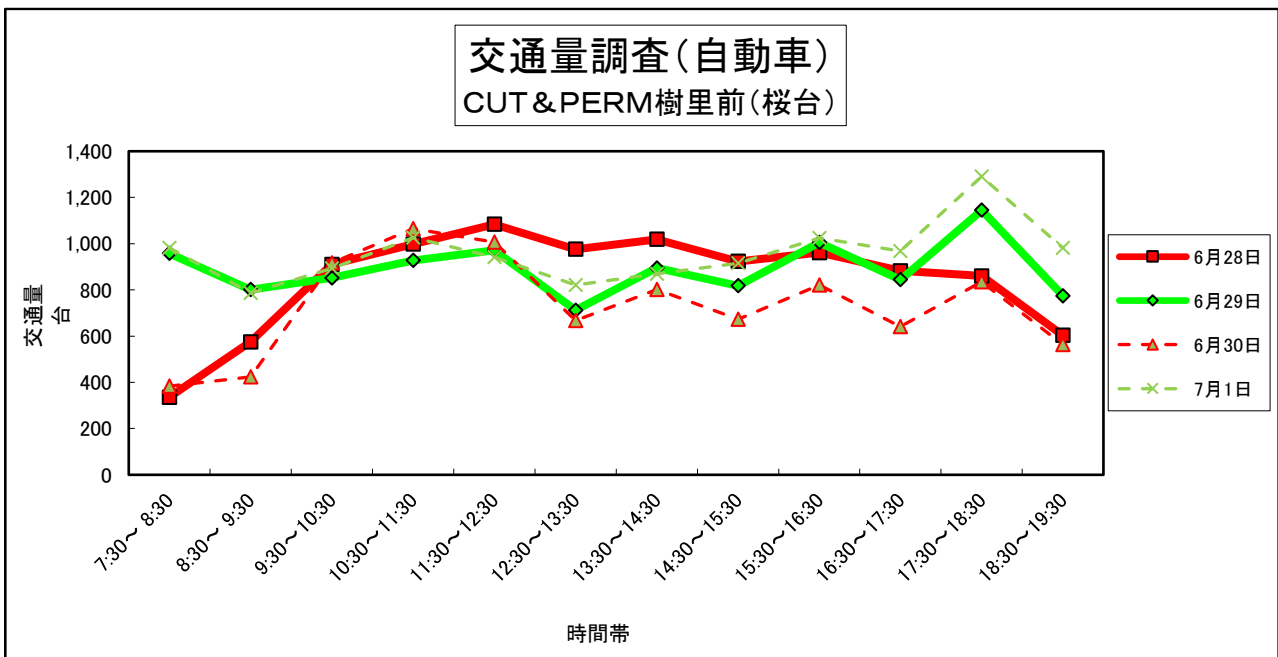


図3-47 時間帯ごとの自動車交通量 (CUT&PERM 樹里前)

経年の変化では、休日は昨年より増加し過去と比較して平均的な結果となった。平日は昨年よりも減少したものの過去と比較して平均的な結果となった。

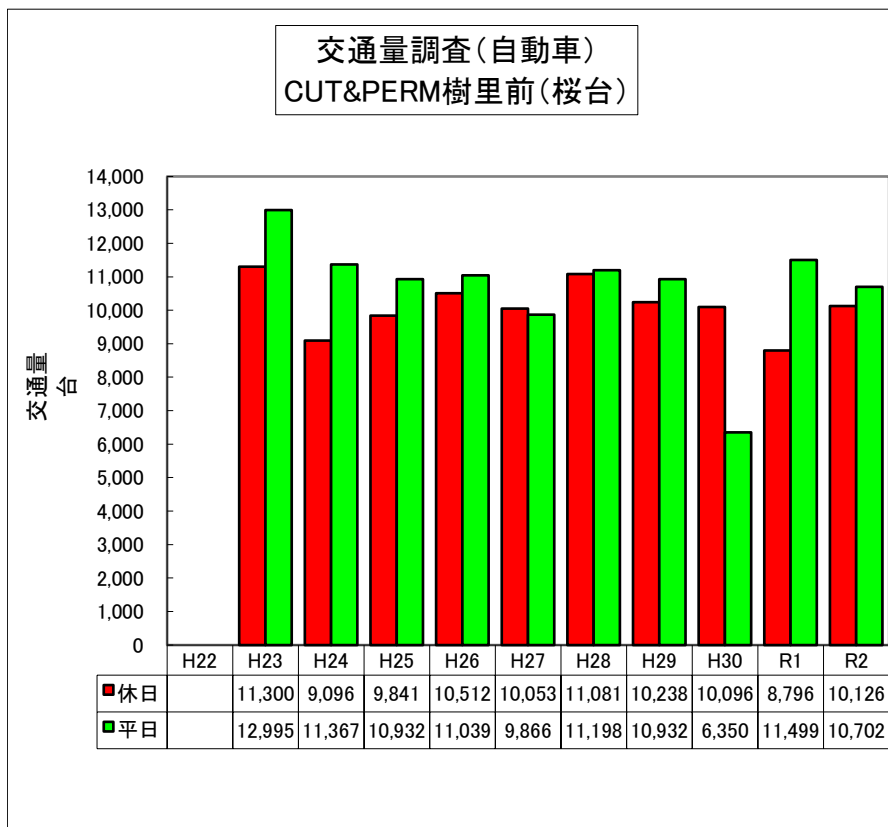


図3-48 経年自動車交通量 (CUT&PERM 樹里前)

⑬ 柏原信孝税理士事務所前（花北地区）

昨年と比べると、平日はほぼ全ての時間帯で昨年と同程度となり時間帯ごとの推移も似ている。休日はほとんどの時間帯で昨年を上回る結果となった。

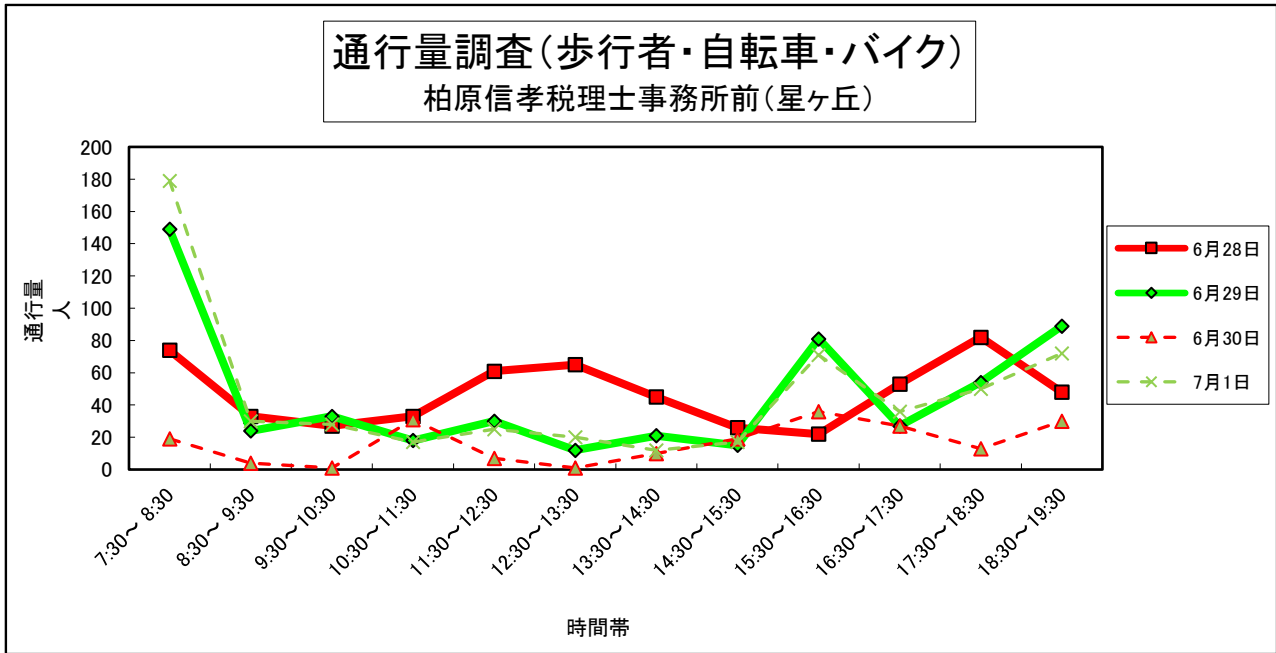


図 3-49 時間帯ごとの歩行者等通行量（柏原信孝税理士事務所前）

平日は昨年と同程度ではあるものの過去3番目に少なく、休日は昨年よりも増加して過去3番目に多い結果となった。

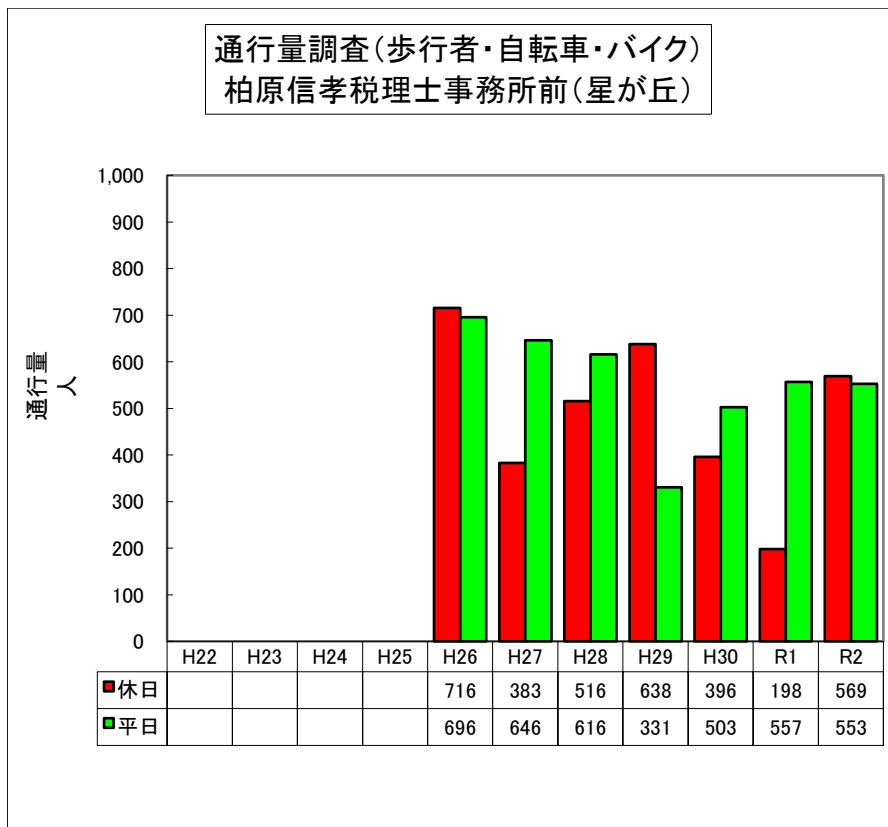


図 3-50 経年歩行者等通行量（柏原信孝税理士事務所前）

昨年と比べると平日はほとんどの時間帯で昨年を下回っている。
 休日は14時台までは昨年とは異なる推移だが、15時台以降は昨年と似た推移となった。

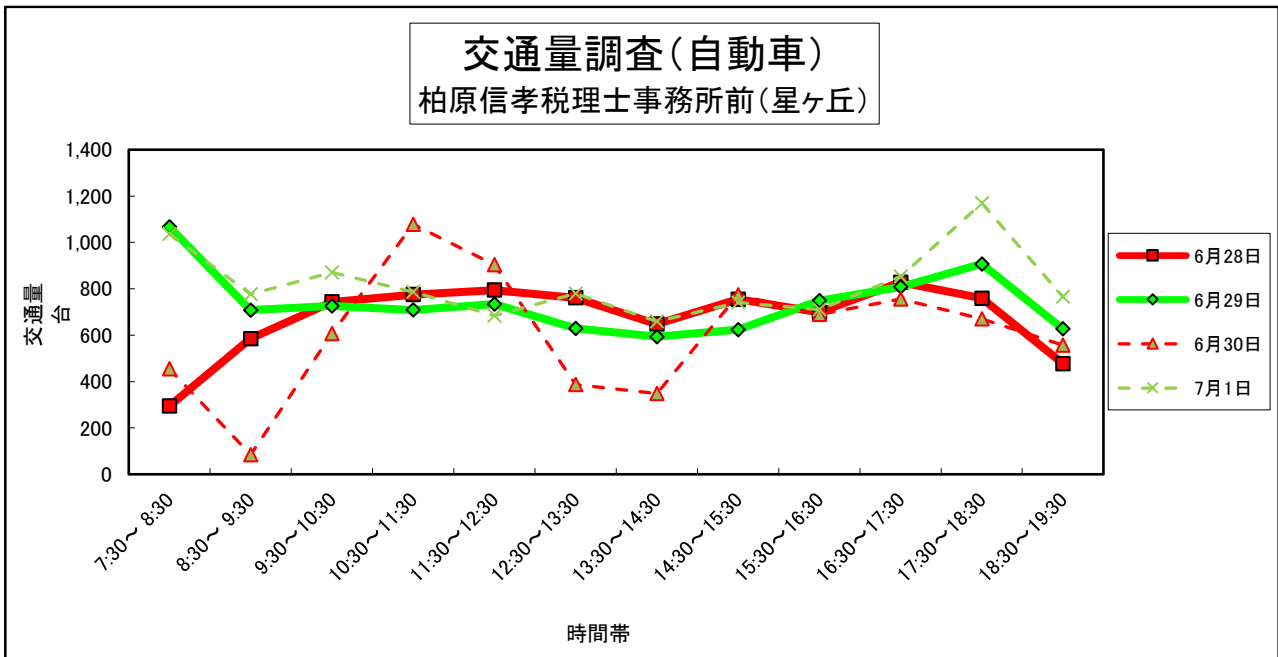


図3-51 時間帯ごとの自動車交通量 (柏原信孝税理士事務所前)

平日は昨年よりも少なく、休日は昨年よりも増加している。
 過去と比較すると平日休日ともに過去3番目に多い結果となった。

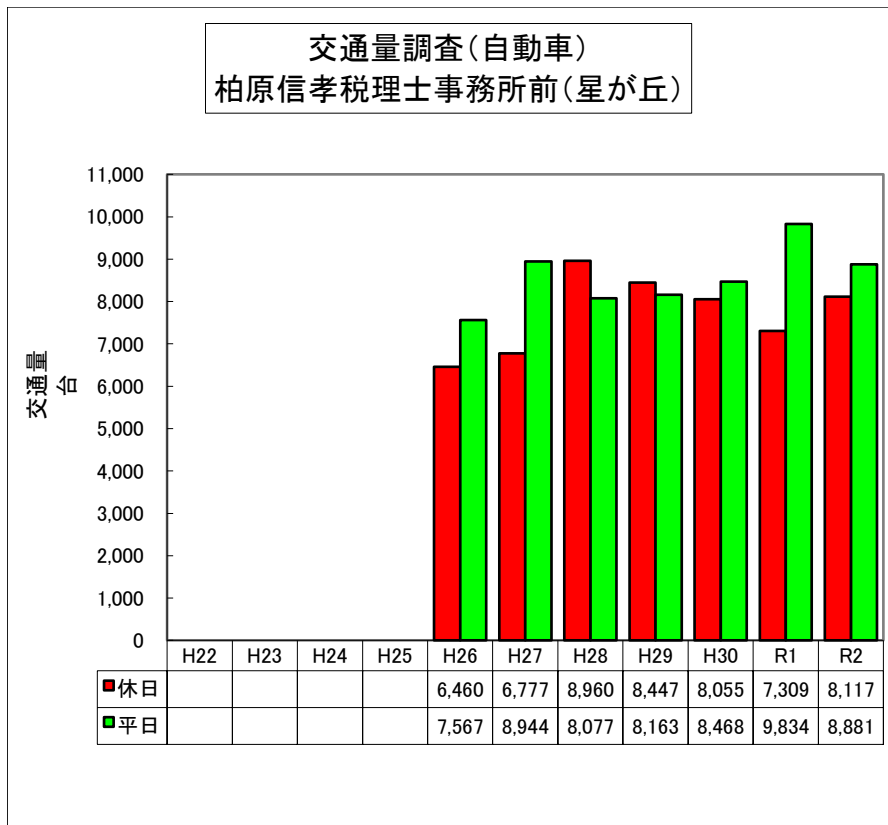


図3-52 経年自動車交通量 (柏原信孝税理士事務所前)

⑭北日本土地前（花北地区）

休日は時間帯ごとでの増減はほとんど見られない。平日は通勤通学の時間帯である朝夕に増加していると見られる。

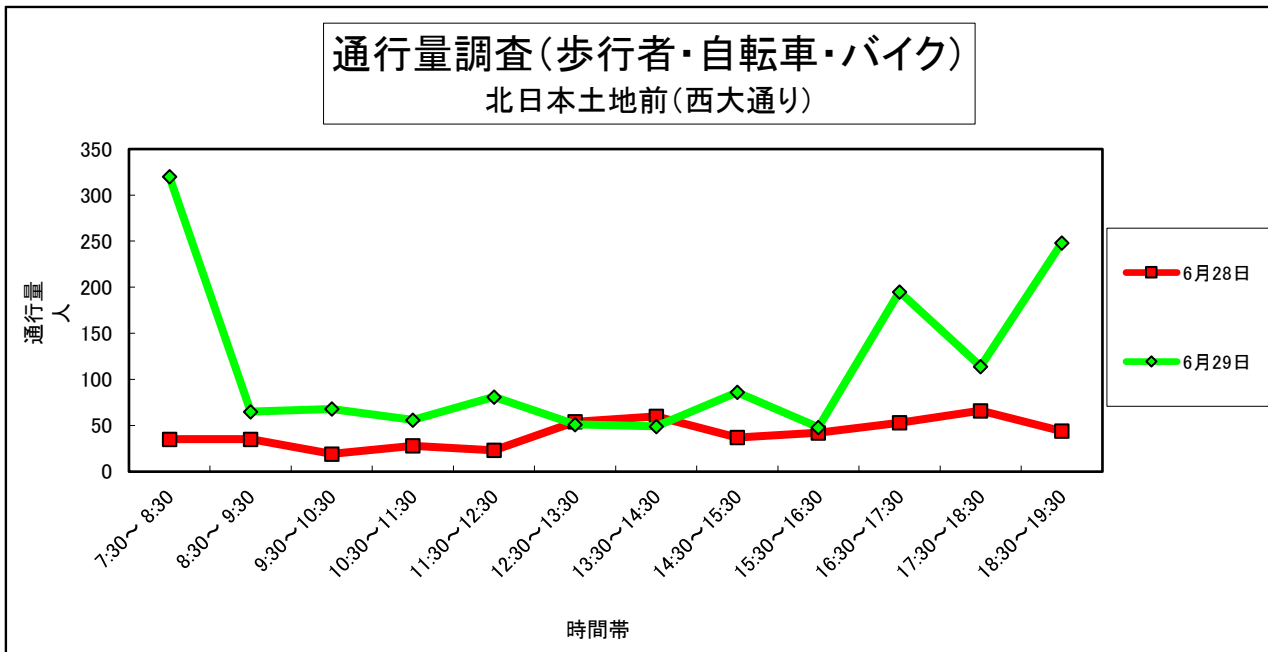


図 3-53 時間帯ごとの歩行者等通行量（柏原信孝税理士事務所前）

平日は休日に比べておよそ 2.5 倍多い。

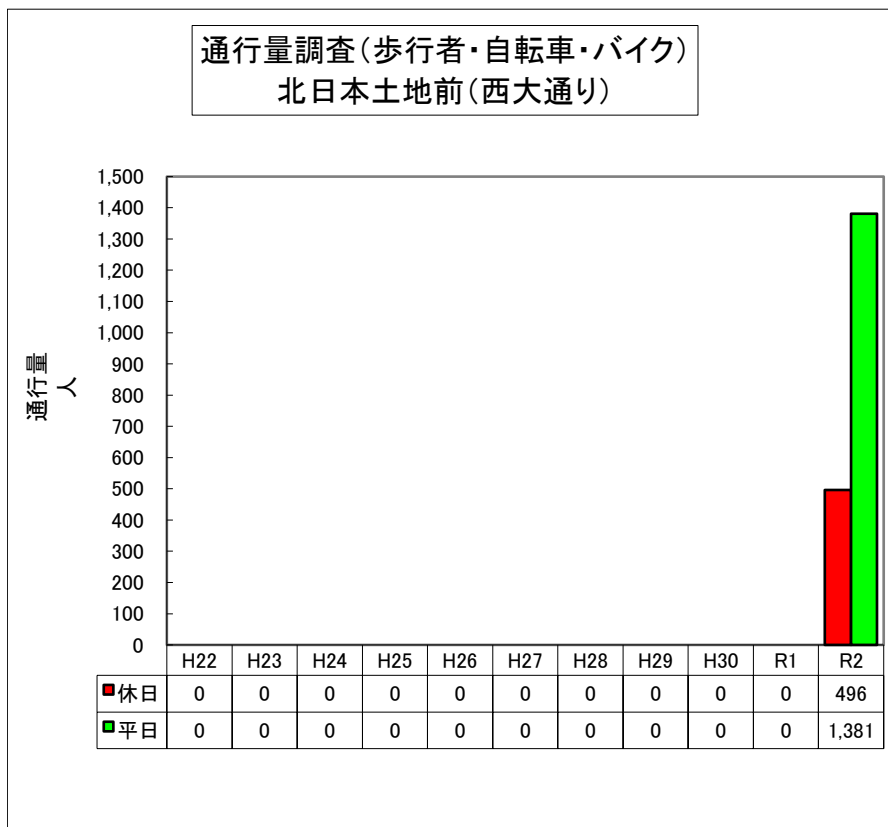


図 3-54 経年歩行者等通行量（柏原信孝税理士事務所前）

平日は朝と夕方が多く、日中は少ない。
 休日は平日とは逆で日中に多く、朝と夕方が少ない。

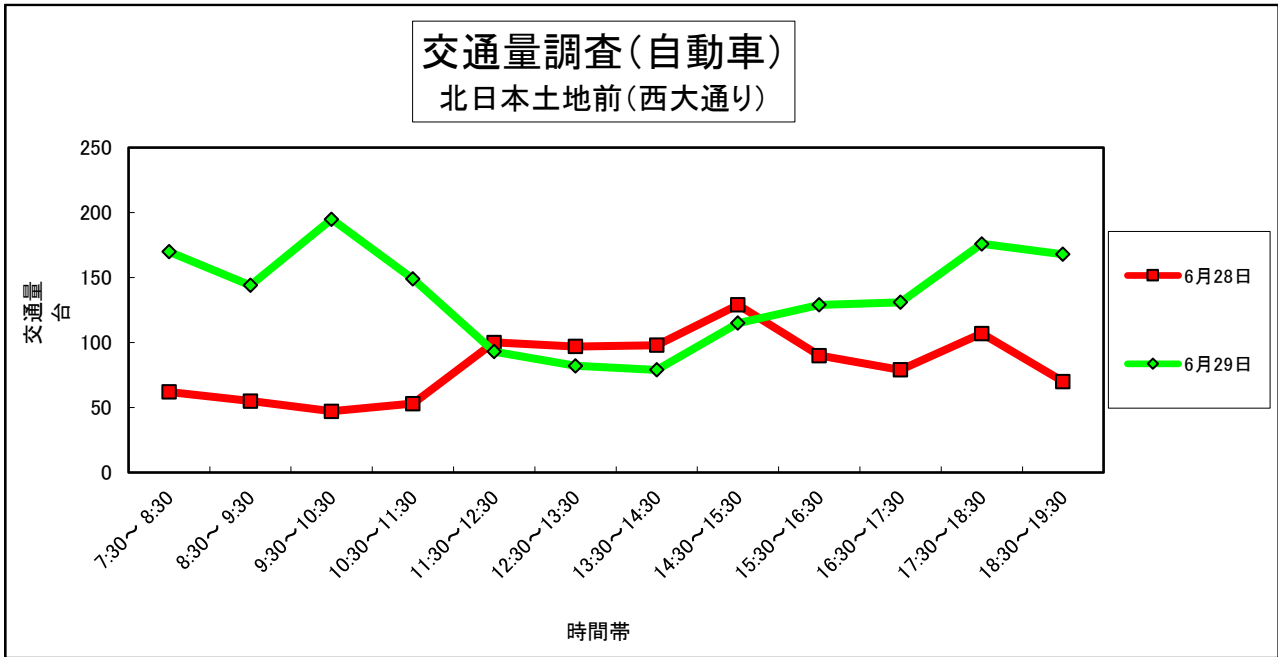


図 3-55 時間帯ごとの自動車交通量 (柏原信孝税理士事務所前)

平日の方が休日よりも多い結果となった。

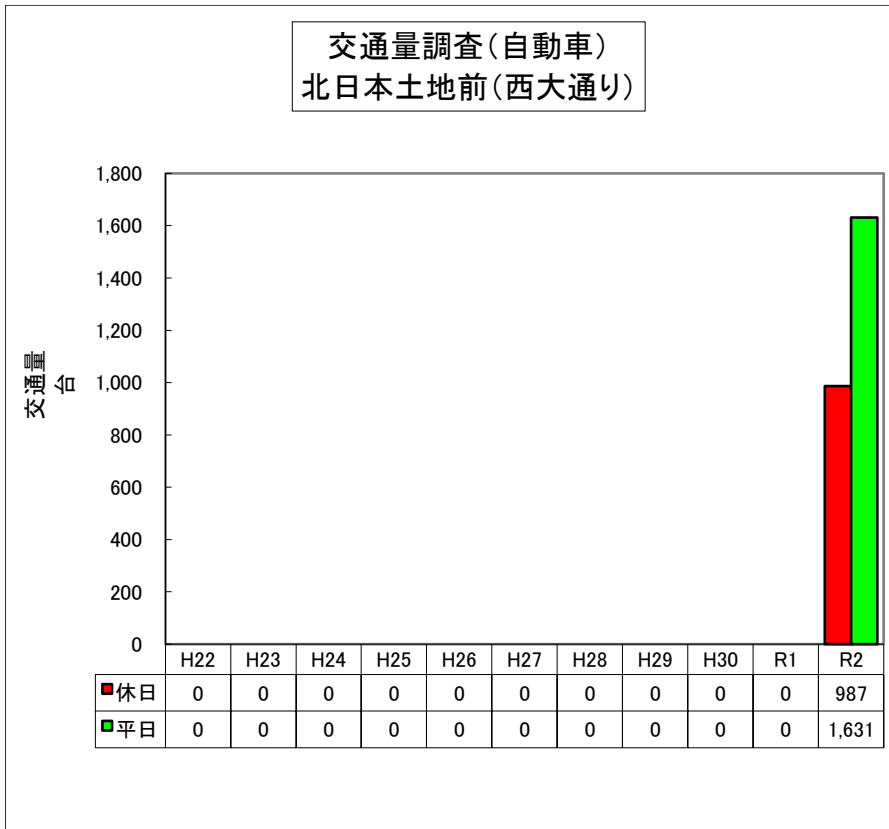


図 3-56 経年自動車交通量 (柏原信孝税理士事務所前)

(4) 花南地区

⑮na・te・mo 前/サカモト薬局前 (花南地区)

平日休日ともにほとんどの時間帯で昨年を上回っている。特に休日は9時台と11時台以降は昨年を大幅に上回っている。平日では17時台以降で昨年に比べて大幅に増加している。

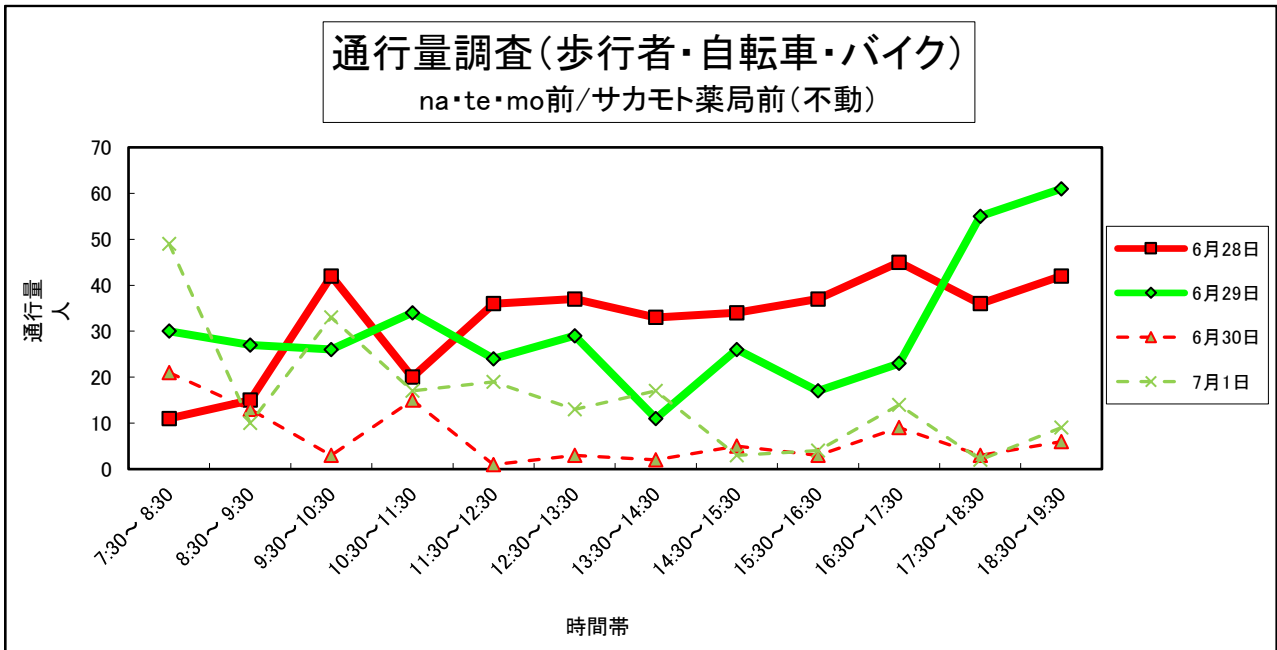


図3-57 時間帯ごとの歩行者等通行量 (na・te・mo 前/サカモト薬局前)

平日休日ともに昨年よりも大幅に増加しているが、過去10年では休日は4番目に少なく、平日は過去10年で3番目に少ない。

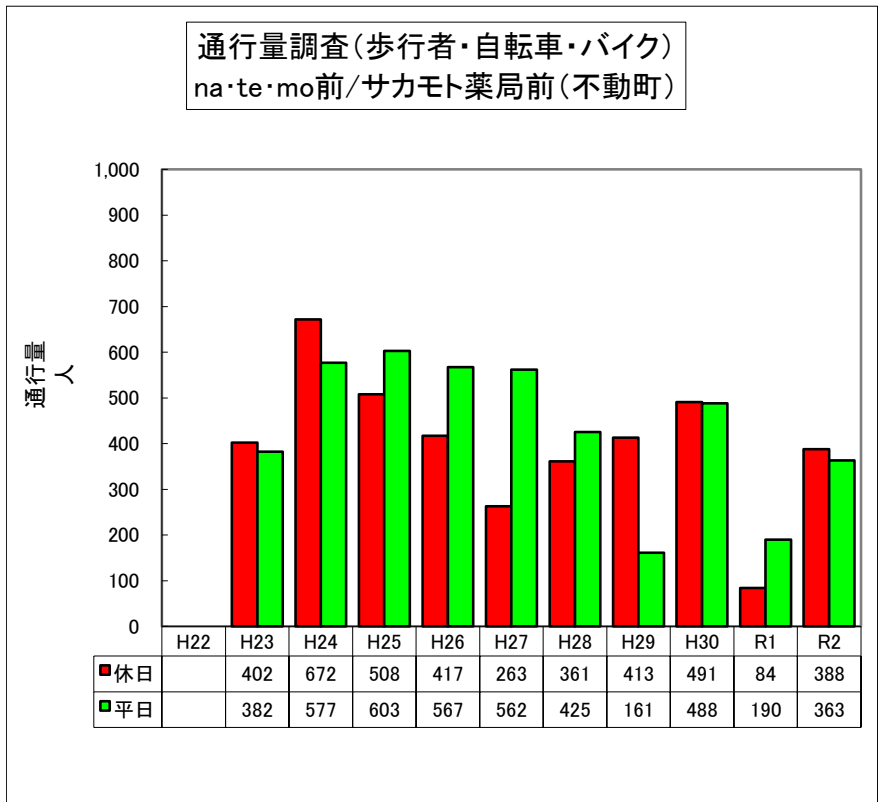


図3-58 経年歩行者等通行量 (na・te・mo 前/サカモト薬局前)

昨年と比較すると、平日では13時台から16時台は多いが他の時間帯は昨年を下回った。休日はほぼ全ての時間帯で昨年よりも増加している。

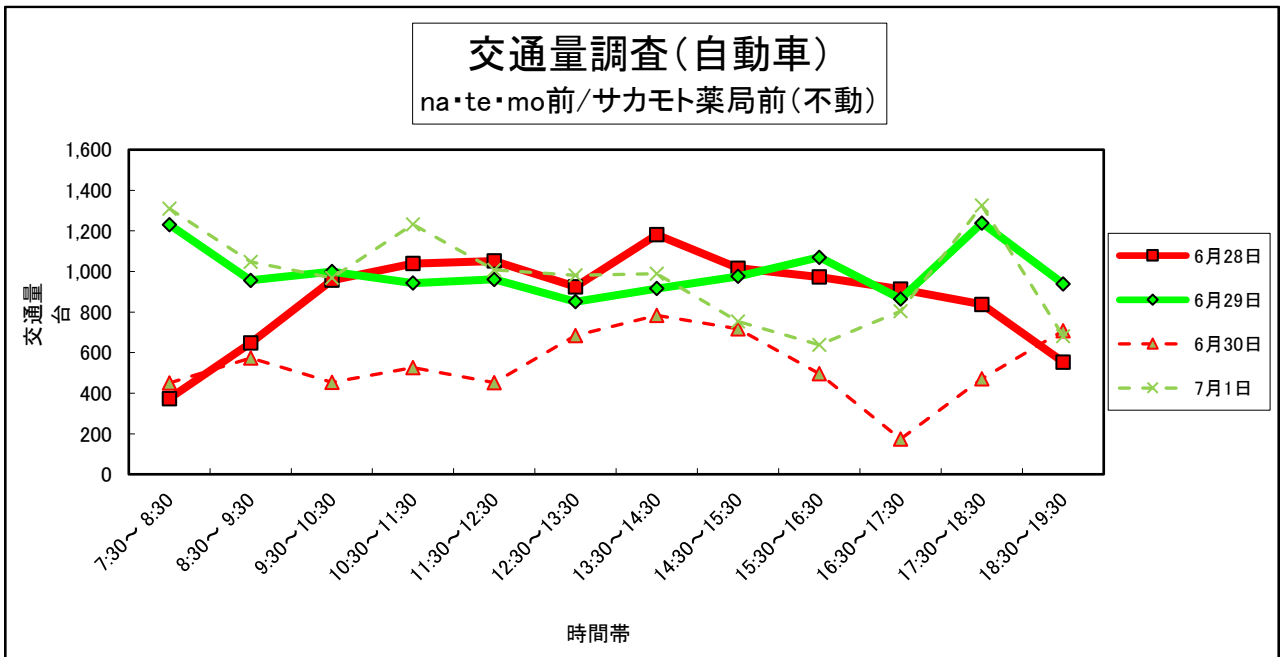


図3-59 時間帯ごとの自動車交通量 (na・te・mo前/サカモト薬局前)

今年の平日休日ともに昨年より増加し平均的な結果となった。

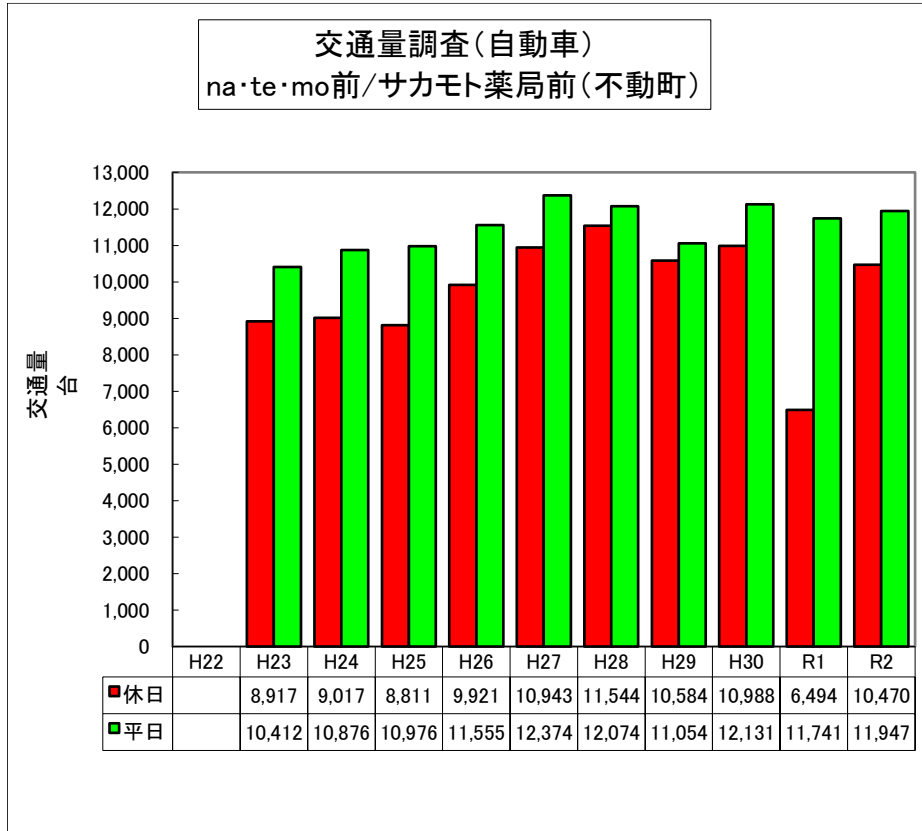


図3-60 経年自動車交通量 (na・te・mo前/サカモト薬局前)

(5) 石鳥谷町・東和町・大迫町地区

⑯ 小さな百貨店ぷらっと前 (石鳥谷町)

昨年と比較すると平日はほとんどの時間帯で昨年を上回っている。

休日は各時間帯での通行量は昨年とほぼ同程度で、推移も似た結果となった。

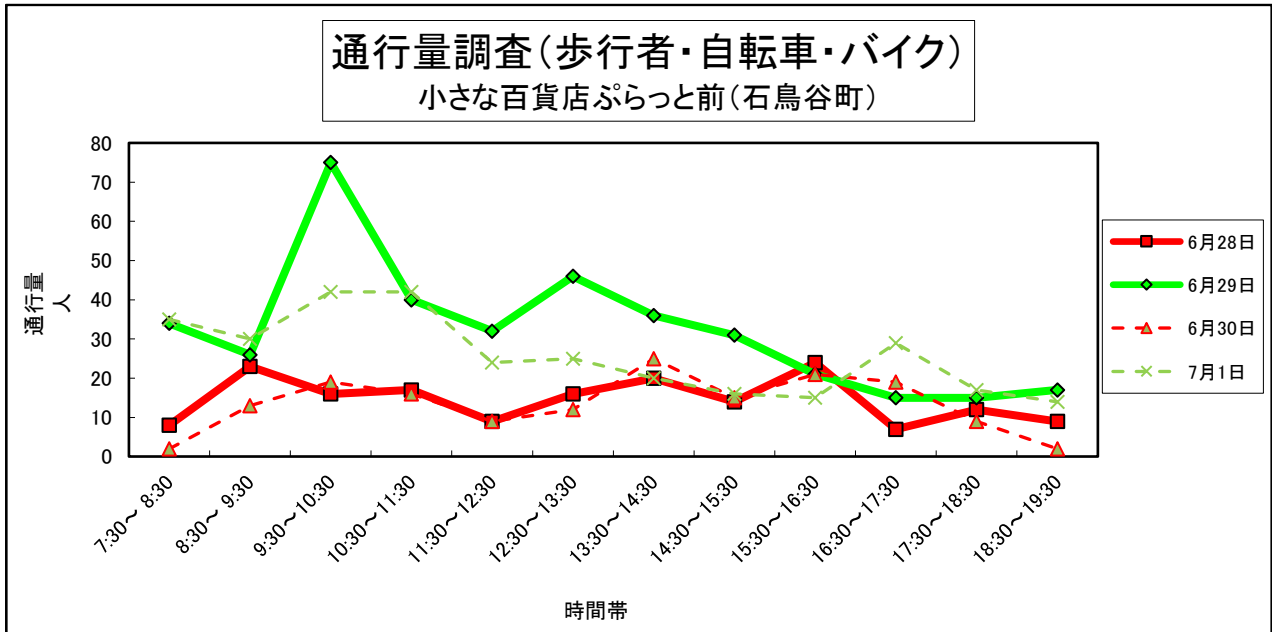


図 3-61 時間帯ごとの歩行者等通行量 (小さな百貨店ぷらっと前)

経年での変化は、平日休日ともに過去 10 年で 5 番目に低い結果となった。

なお、休日は平成 28 年からはほとんど同程度の結果となっている。

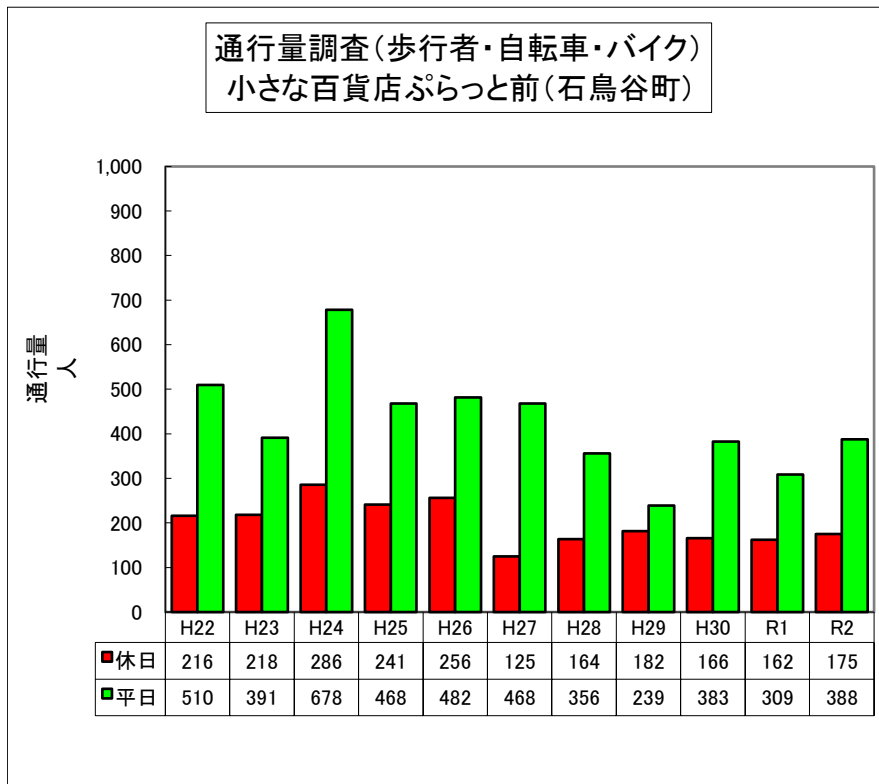


図 3-62 経年歩行者等通行量 (小さな百貨店ぷらっと前)

平日と休日の時間帯ごとの交通量を比べると、全ての時間帯で平日が休日を上回った。
 昨年と比較すると平日休日とも昨年とほぼ同じくらいの交通量となった。また、時間ごとの推移も似た結果となった。

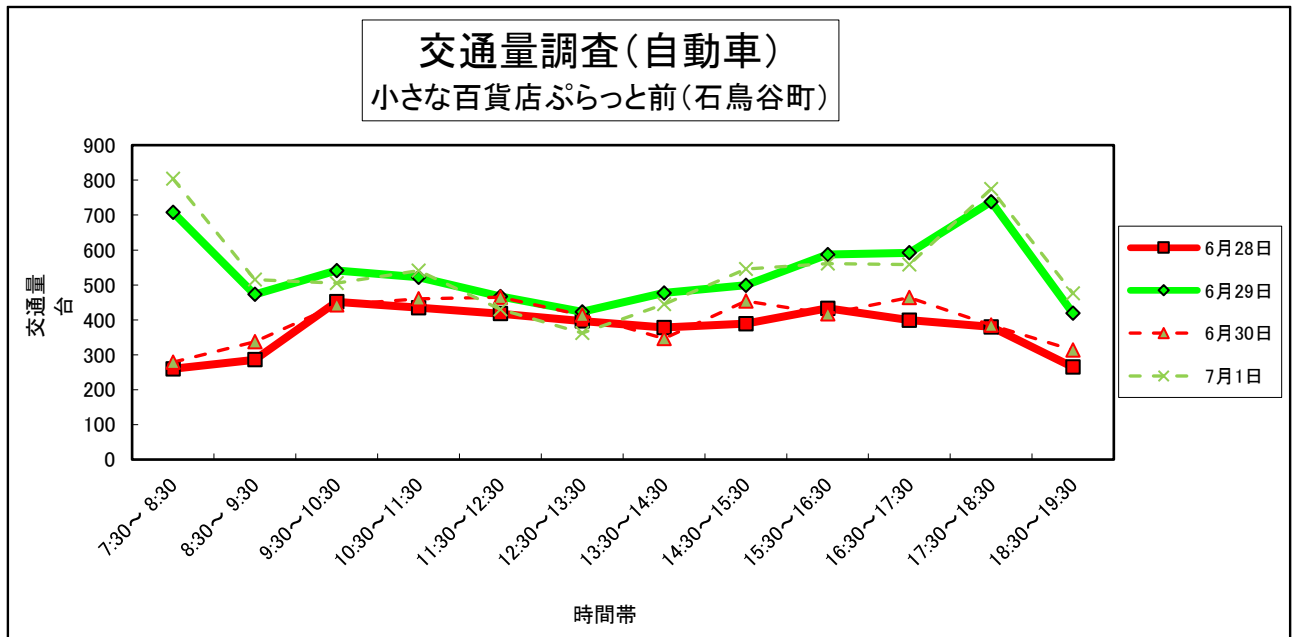


図3-63 時間帯ごとの自動車交通量(小さな百貨店ぷらっと前)

経年での変化は、年ごとに見ても平日休日ともに大幅な増減はなく安定している。

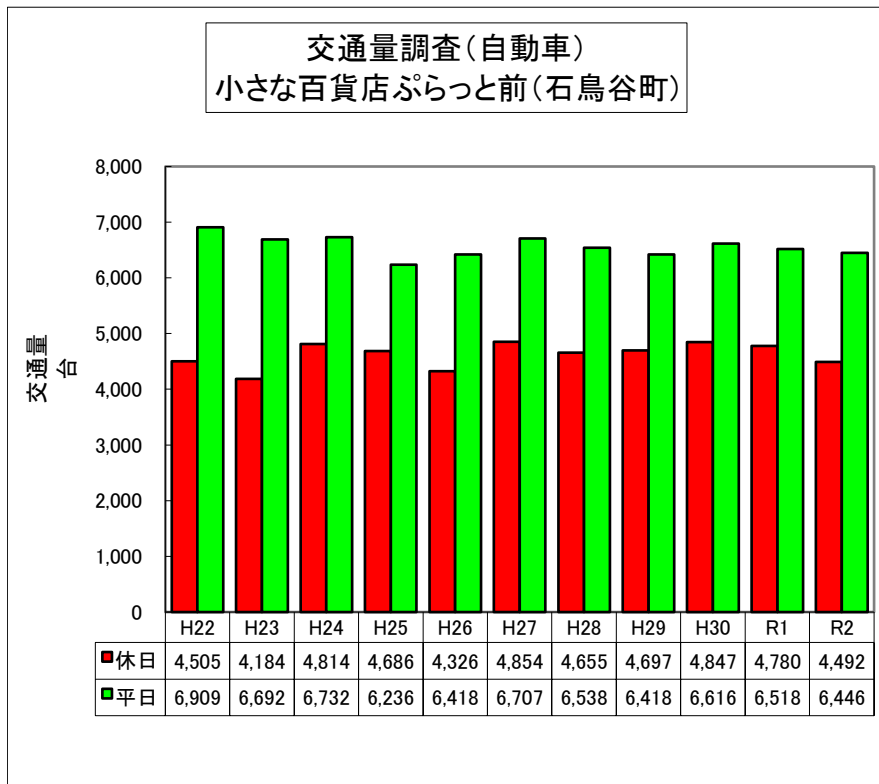


図3-64 経年自動車交通量(小さな百貨店ぷらっと前)

⑰旧花巻商工会議所東和支所前（東和町）

昨年と比較すると、休日はほぼすべての時間帯で昨年を上回っている。平日は時間帯ごとに昨年より多いところと少ないところがあり、時間帯ごとの推移は昨年と異なる結果となった。

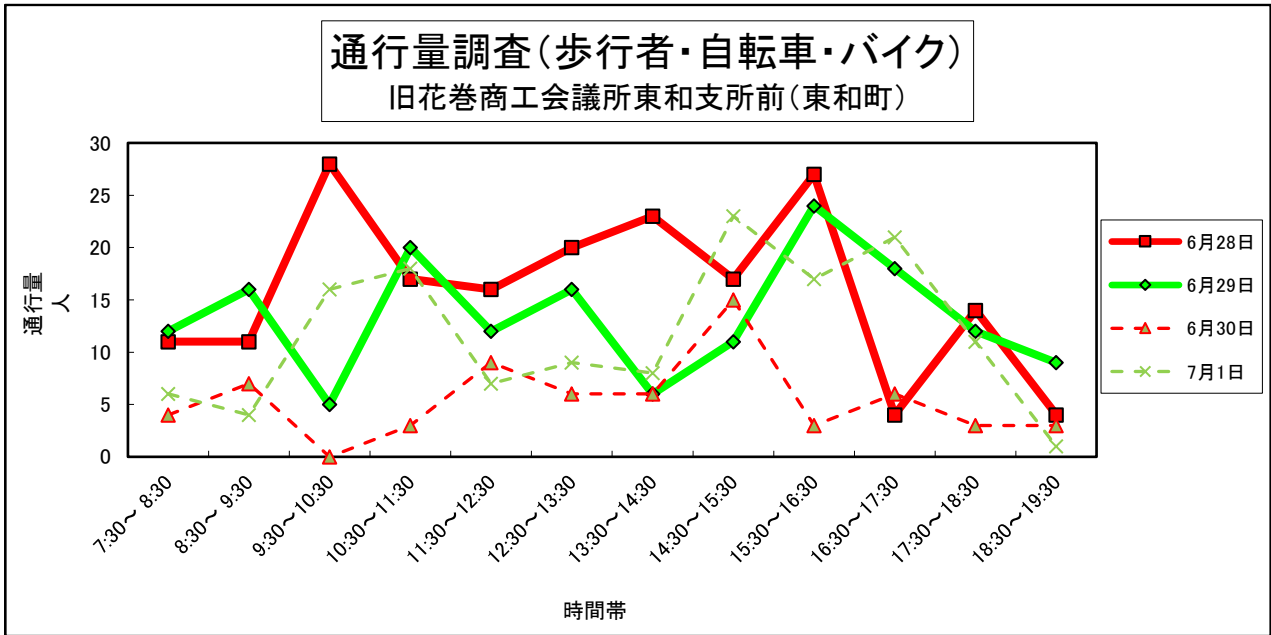


図 3 - 65 時間帯ごとの歩行者等通行量（旧花巻商工会議所東和支所前）

経年での変化は、平日休日ともに昨年より増加したが、平日は過去3番目に少ない結果となった。休日は過去3番目に多い結果となった。

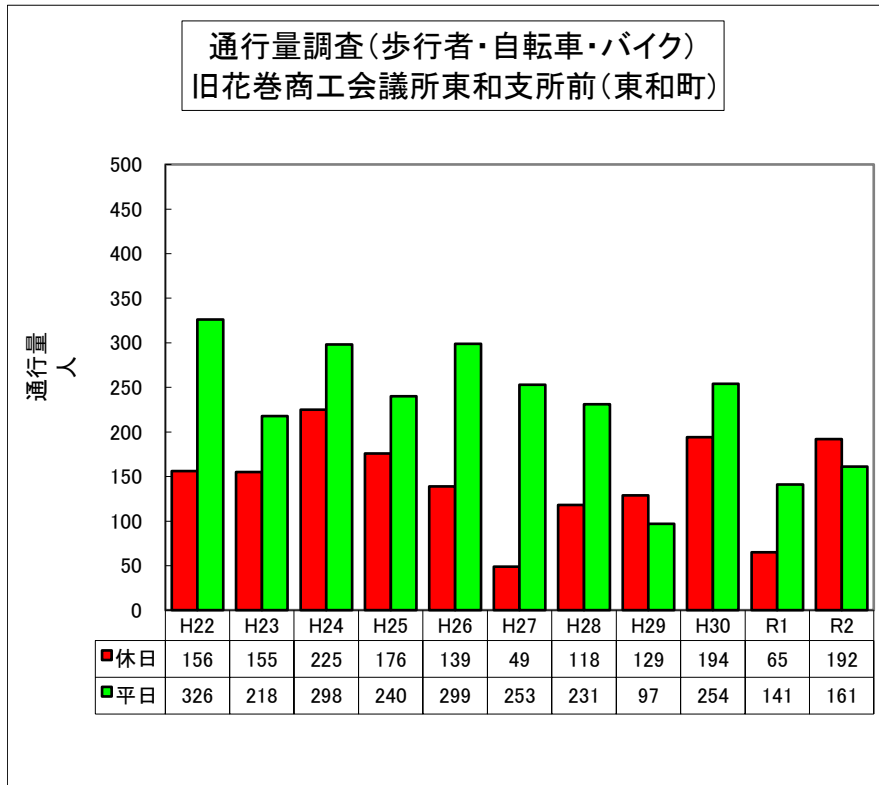


図 3 - 66 経年歩行者等通行量（旧花巻商工会議所東和支所前）

昨年と比較すると平日休日ともほぼ昨年と同じくらいで、時間ごとの推移も同様であった。

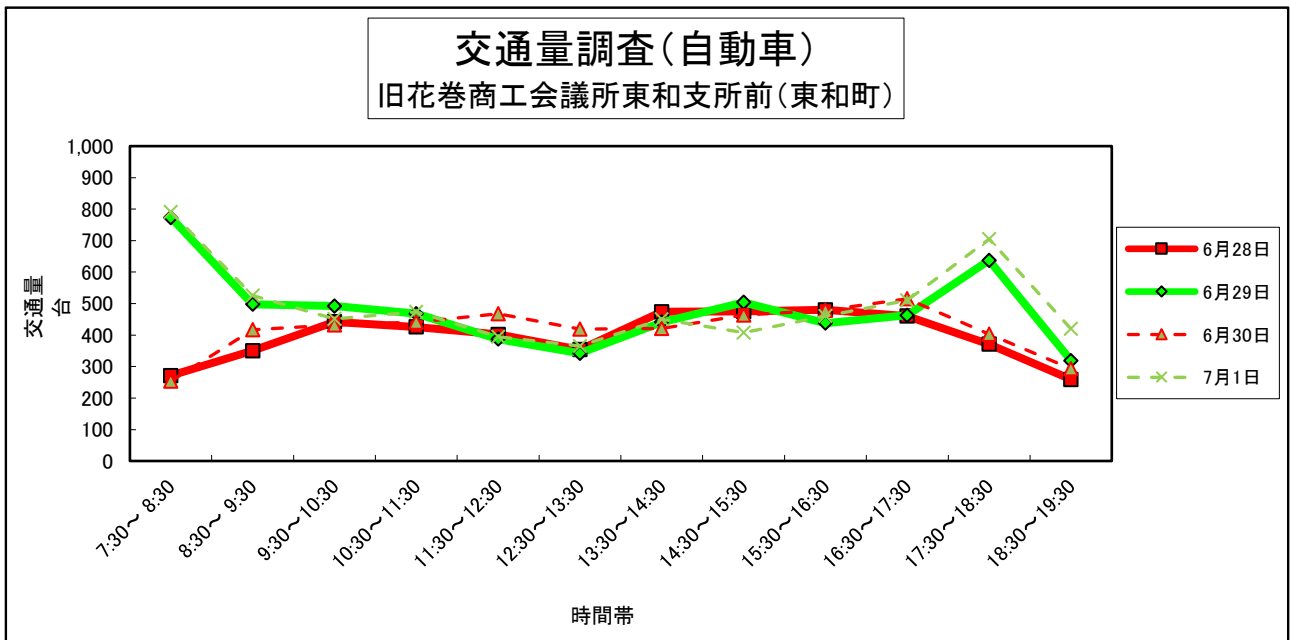


図 3-67 時間帯ごとの自動車交通量 (旧花巻商工会議所東和支所前)

過去 10 年で比較すると、平日は 4 番目に少なく、休日は 2 番目に少ない結果となった。

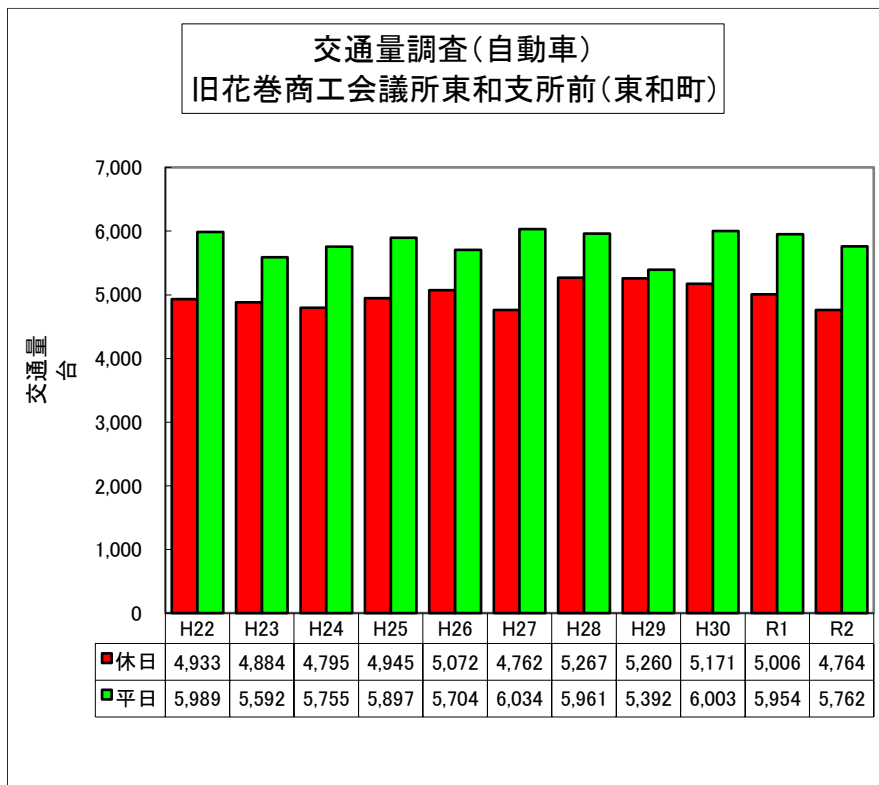


図 3-68 経年自動車交通量 (旧花巻商工会議所東和支所前)

⑱旧土澤まちかどふれあいセンター前（東和町）

休日と平日で時間帯ごとの通行量を比べると、全ての時間帯で平日の方が休日よりも多い。
 昨年と比較すると平日は13時台までは昨年の方が多いが、14時台以降は昨年を上回っている。
 休日は11時台までと16時台以降は昨年を上回る結果となった。

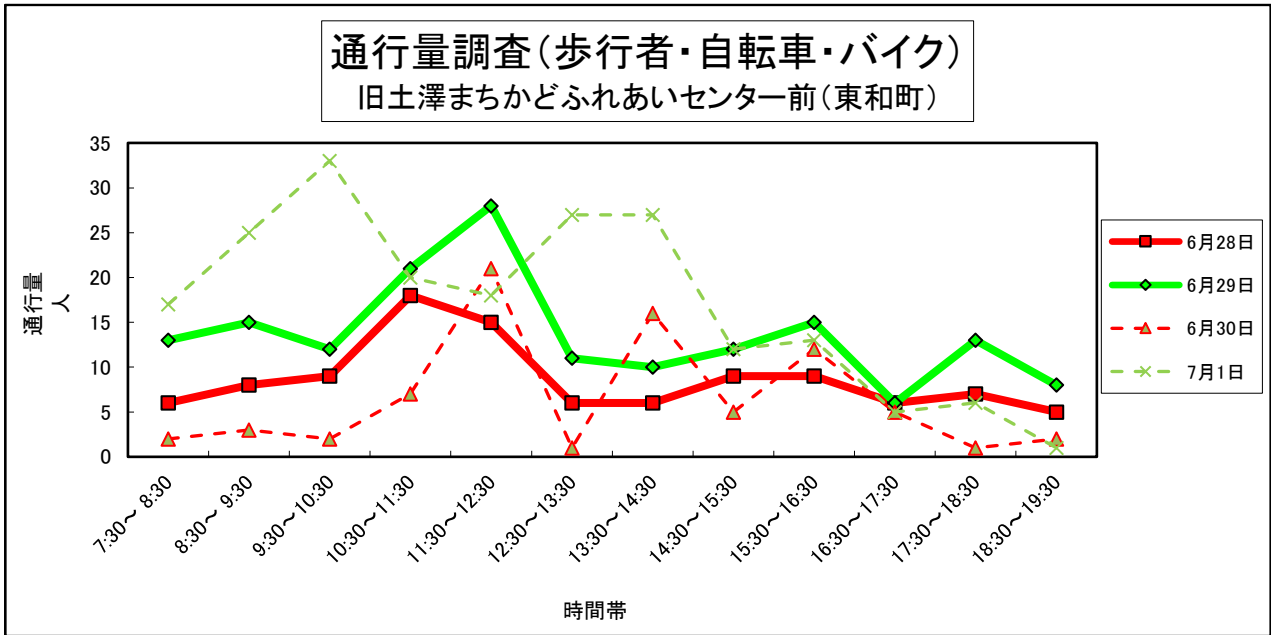


図 3-69 時間帯ごとの歩行者等通行量（旧土澤まちかどふれあいセンター前）

経年での変化は、平日は昨年を下回り過去10年で最も少ない結果となった。
 休日は昨年より増加したものの、過去10年で4番目に少ない結果となった。

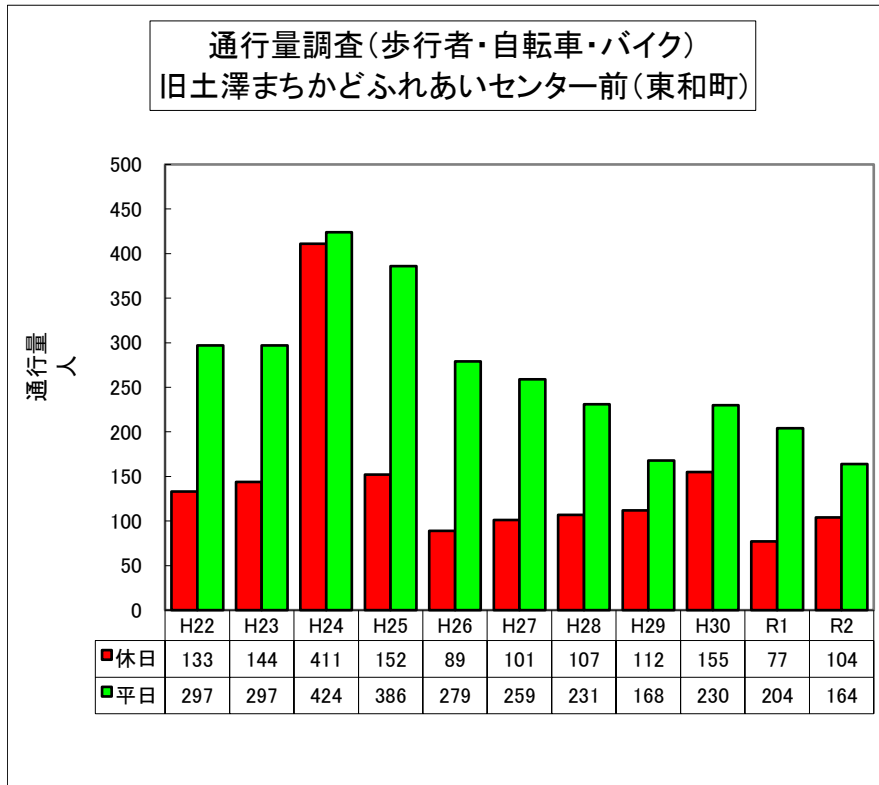


図 3-70 経年歩行者等通行量（旧土澤まちかどふれあいセンター前）

時間帯ごとの交通量は、ほぼ全ての時間帯で平日の方が休日を上回っている。
 昨年と比較すると平日休日ともに昨を下回るが、時間ごとの推移は似た結果となった。

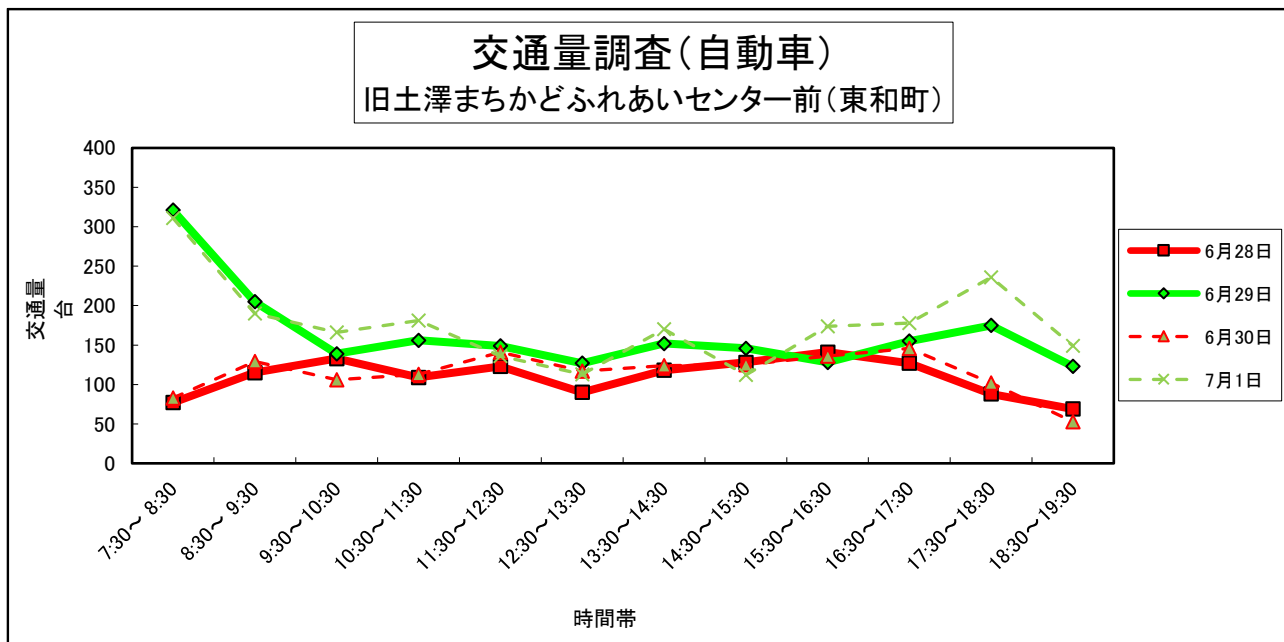


図3-71 時間帯ごとの自動車交通量(旧土澤まちかどふれあいセンター前)

経年での変化は年々緩やかに減少しているが平成25年以降は比較的安定している。
 過去10年で比較すると、今年の交通量は平日休日ともに最も少ない結果となった。

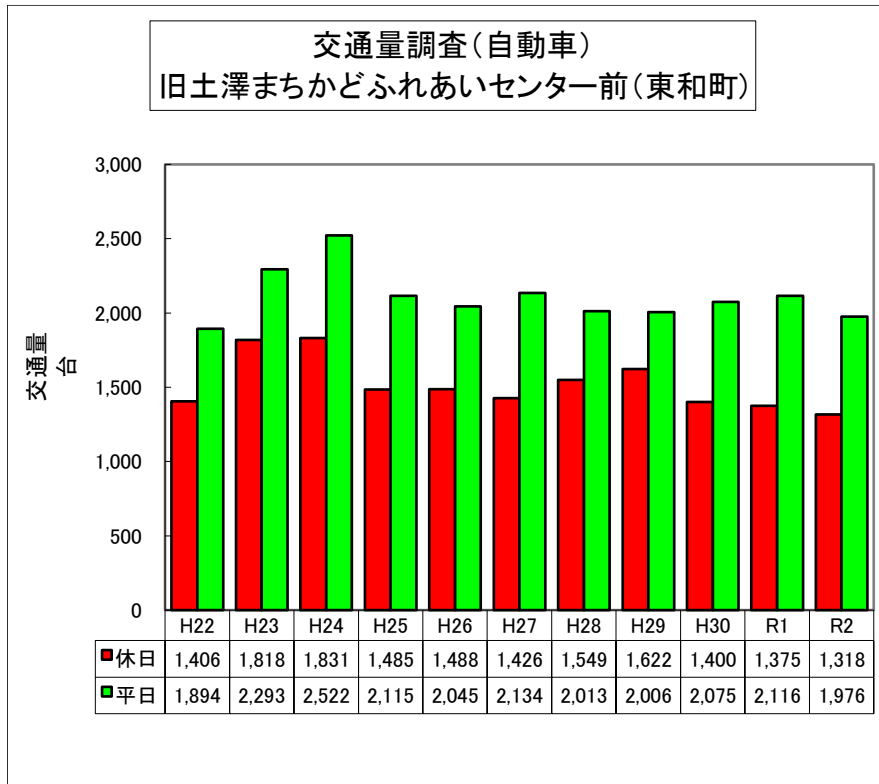


図3-72 経年自動車交通量(土澤まちかどふれあいセンター前)

⑭花巻商工会議所大迫支所前（大迫町）

休日と平日の時間帯ごとの通行量を比べると、全ての時間帯で平日が休日を上回っている。

昨年と比較すると、平日は「大迫 九の市」の影響から午前中は昨年より増加している。休日は昨年と似た推移となった。

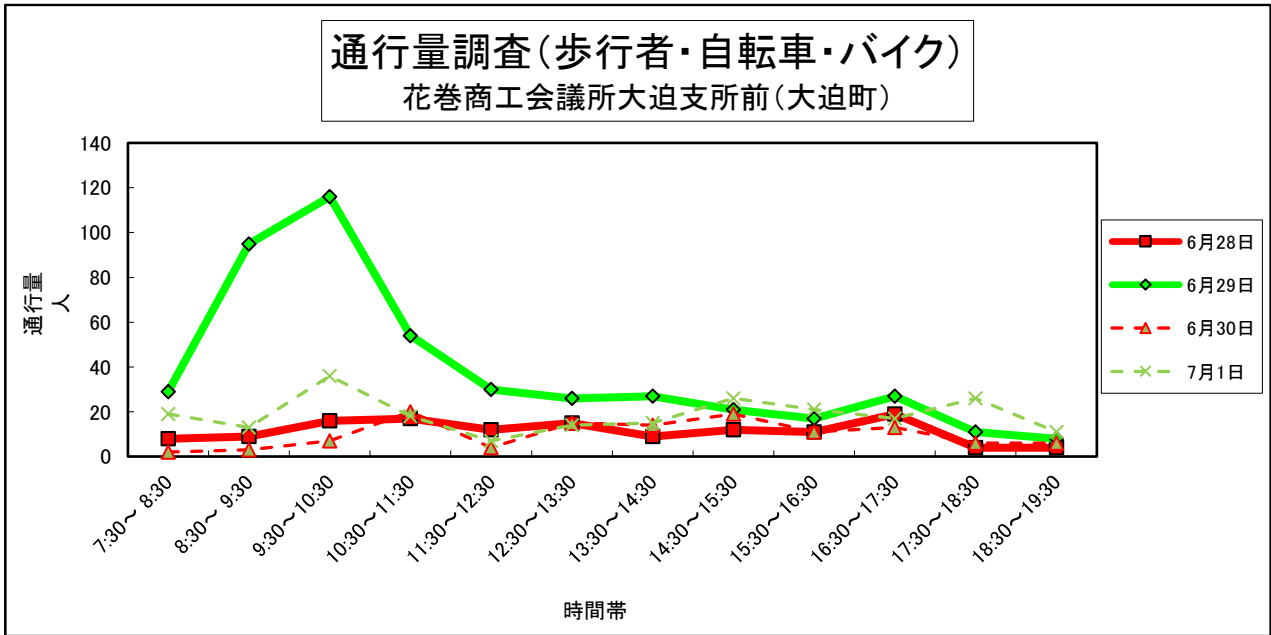


図 3-73 時間帯ごとの歩行者等通行量 (花巻商工会議所大迫支所前)

経年での変化は、平日休日ともに昨年よりも増加したものの、休日は過去 10 年で 2 番目に少ない結果となった。平日は過去 10 年で 4 番目に多い結果となった。

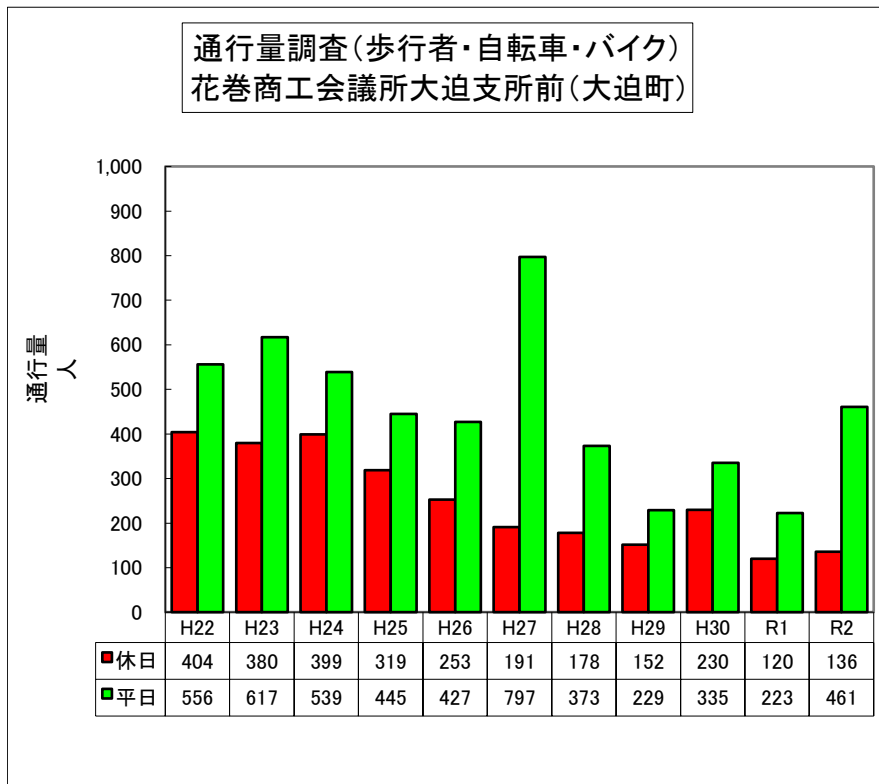


図 3-74 経年歩行者等通行量 (花巻商工会議所大迫支所前)

休日と平日を時間帯ごとの交通量で比較すると、全ての時間帯で平日が休日を上回った。
 昨年と比較すると平日はすべての時間帯で昨年より多く、休日はほとんどの時間帯で昨年よりも少ない結果となった。

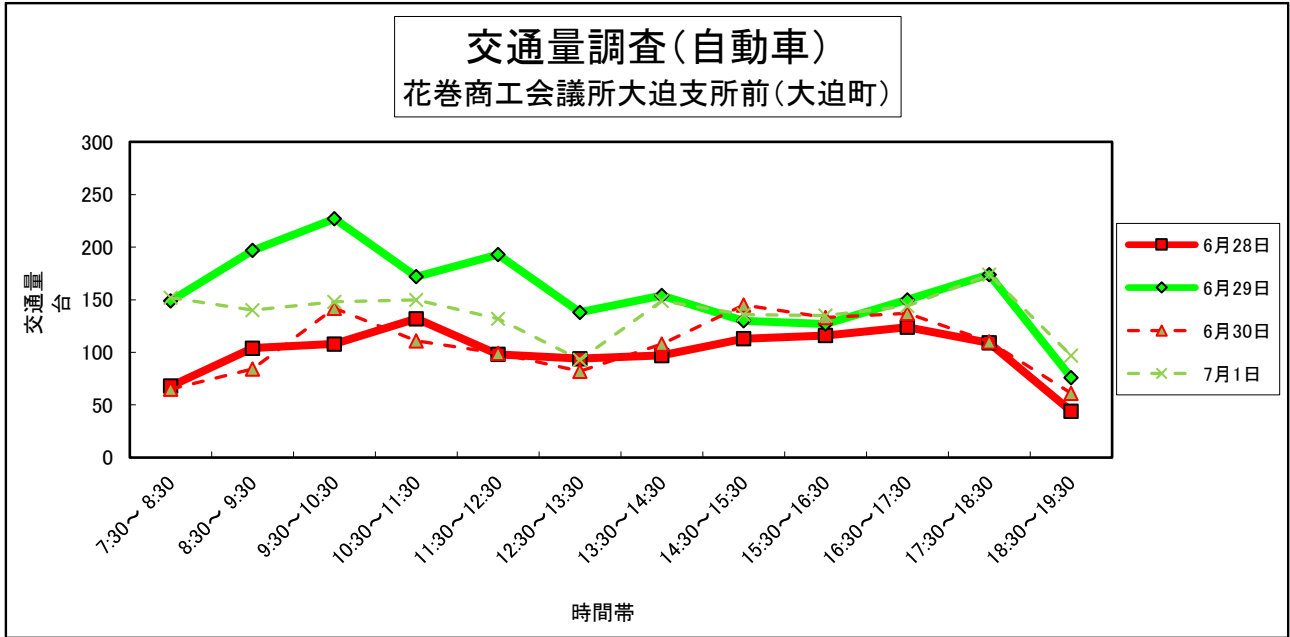


図 3-75 時間帯ごとの自動車交通量（花巻商工会議所大迫支所前）

経年での変化は、全体的に減少傾向にある。今年は平日は昨年より増加したが過去 10 年では 2 番目に少なく、休日は昨年よりも減少し過去最低となった。

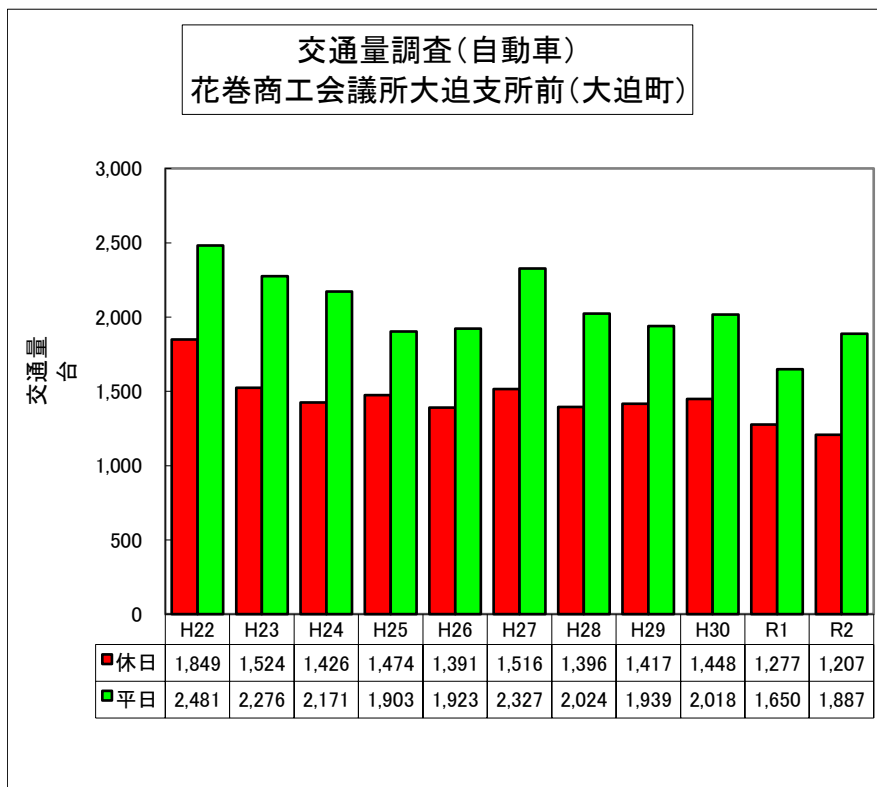


図 3-76 経年自動車交通量（花巻商工会議所大迫支所前）

4. 資料編

(1) 時間帯ごとの通行量交通量の表

表4-1 1時間ごとの歩行者等の通行量(6月28日(日)、旧花巻市内)

地区	旧マルカンデパート前 (上町)			旧かんの靴店前 (吹張町)			やぶ屋前 (吹張町)			旧八百徳商店前 (鍛冶町)			花巻グ ラ ン シ ー (御田屋 町)			官沢新聞店前 (末広町)			旧NTT花巻前 (大通り1丁目)			辰巳屋前 (大通り1丁目)		
	旧エセナ	岩手銀行	計	旧エセナ	やぶ屋	計	旧エセナ	やぶ屋	計	双葉町	ガード	計	花巻病院	商店街	計	大通り	鍛冶町	計	JR花巻駅	末広町	計	旧NTT	JR花巻駅	計
7:30~8:30	8	17	25	5	8	13	3	3	6	3	2	5	9	5	14	3	3	6	8	14	22	0	6	6
8:30~9:30	10	7	17	9	7	16	5	2	7	3	3	6	5	3	8	5	5	10	10	12	22	2	3	5
9:30~10:30	20	11	31	4	8	12	1	4	5	14	3	17	0	3	3	7	6	13	9	4	13	1	3	4
10:30~11:30	72	15	87	20	22	42	9	6	15	3	9	12	9	7	16	9	12	21	6	11	17	2	3	5
11:30~12:30	84	55	139	4	14	18	6	11	17	9	4	13	9	5	14	9	3	12	23	10	33	1	3	4
12:30~13:30	39	74	113	9	27	36	14	6	20	3	8	11	4	1	5	8	9	17	16	11	27	8	3	11
13:30~14:30	58	67	125	18	9	27	12	9	21	4	1	5	5	5	10	1	3	4	26	16	42	4	5	9
14:30~15:30	24	48	72	15	9	24	3	9	12	6	11	17	3	3	6	3	9	12	12	12	24	8	7	15
15:30~16:30	45	32	77	8	12	20	6	7	13	6	12	18	3	4	7	3	15	18	25	15	40	6	11	17
16:30~17:30	30	30	60	12	10	22	12	9	21	9	9	18	3	6	9	3	6	9	11	9	20	6	4	10
17:30~18:30	18	25	43	4	8	12	12	5	17	14	10	24	4	8	12	5	10	15	21	20	41	1	5	6
18:30~19:30	9	15	24	5	7	12	13	13	26	1	2	3	5	1	6	1	5	6	21	9	30	6	1	7
合計	417	396	813	113	141	254	96	84	180	75	74	149	59	51	110	57	86	143	188	143	331	45	54	99

地区	藤原写真館前 (一日市)			カメラのキタムラ前 (下小舟渡)			ラテン美容室前 (坂本町)			CUT&PERM樹里前 (桜台)			柏原信孝税理士事務所前 (星が丘)			北日本土地 (西大通り)			na・te・ mo前/サカ (不動)		
	吹張町	四日町	計	IY	四号線	計	JR花巻駅	IY	計	星が丘	西大通り	計	桜台	松園町	計	南IC	JR花巻駅	計	諏訪	桜町	計
7:30~8:30	2	2	4	2	0	2	9	6	15	9	11	20	30	44	74	21	14	35	3	8	11
8:30~9:30	6	4	10	4	3	7	6	9	15	23	6	29	12	21	33	20	15	35	2	13	15
9:30~10:30	3	2	5	6	8	14	5	24	29	9	18	27	14	13	27	10	9	19	22	20	42
10:30~11:30	1	3	4	24	19	43	15	11	26	15	13	28	18	15	33	12	16	28	11	9	20
11:30~12:30	2	7	9	21	21	42	9	13	22	25	27	52	40	21	61	9	14	23	15	21	36
12:30~13:30	3	5	8	20	21	41	13	17	30	17	35	52	44	21	65	8	46	54	18	19	37
13:30~14:30	3	1	4	10	24	34	21	30	51	18	27	45	36	9	45	18	42	60	12	21	33
14:30~15:30	1	0	1	21	8	29	9	13	22	16	22	38	15	11	26	16	21	37	19	15	34
15:30~16:30	15	5	20	26	24	50	17	17	34	29	14	43	13	9	22	30	12	42	23	14	37
16:30~17:30	8	9	17	16	24	40	24	15	39	22	19	41	26	27	53	33	20	53	15	30	45
17:30~18:30	1	9	10	30	21	51	16	27	43	35	21	56	27	55	82	35	31	66	18	18	36
18:30~19:30	5	1	6	18	18	36	8	10	18	16	15	31	33	15	48	21	23	44	12	30	42
合計	50	48	98	198	191	389	152	192	344	234	228	462	308	261	569	233	263	496	170	218	388

表4-2 1時間ごとの歩行者等の通行量（6月29日(月)、旧花巻市内）

地区	旧マルカンデパート前 (上町)			旧かんの靴店前 (吹張町)			やぶ屋前 (吹張町)			旧八百徳商店前 (鍛冶町)			花巻タクシー (御田屋町)			宮沢新聞店前 (末広町)			旧N T T花巻前 (大通り1丁目)			辰巳屋前 (大通り1丁目)		
	旧エセナ	岩手銀行	計	旧エセナ	やぶ屋	計	旧エセナ	やぶ屋	計	双葉町	ガード	計	花巻病院	商店街	計	大通り	鍛冶町	計	J R花巻駅	末広町	計	旧N T T	J R花巻駅	計
7:30～8:30	35	42	77	29	18	47	24	12	36	23	15	38	113	14	127	5	8	13	24	140	164	30	2	32
8:30～9:30	16	27	43	15	5	20	8	6	14	21	9	30	13	6	19	9	7	16	14	58	72	15	15	30
9:30～10:30	44	20	64	16	22	38	15	6	21	12	21	33	17	25	42	28	20	48	12	14	26	2	10	12
10:30～11:30	73	42	115	14	15	29	9	5	14	7	15	22	19	21	40	18	9	27	7	9	16	15	2	17
11:30～12:30	54	51	105	13	14	27	19	4	23	11	12	23	11	11	22	17	12	29	29	19	48	10	13	23
12:30～13:30	41	64	105	21	9	30	12	14	26	13	11	24	3	9	12	6	10	16	7	30	37	8	8	16
13:30～14:30	34	26	60	20	10	30	11	10	21	5	12	17	6	9	15	10	11	21	14	-3	11	3	10	13
14:30～15:30	18	21	39	7	17	24	7	5	12	13	13	26	12	10	22	8	4	12	16	17	33	7	3	10
15:30～16:30	24	16	40	6	21	27	11	13	24	14	11	25	7	12	19	9	14	23	18	24	42	8	12	20
16:30～17:30	20	15	35	9	4	13	10	8	18	12	6	18	6	30	36	9	6	15	38	33	71	4	11	15
17:30～18:30	52	17	69	8	30	38	9	15	24	4	12	16	12	57	69	9	10	19	129	36	165	6	22	28
18:30～19:30	17	33	50	18	21	39	12	21	33	14	6	20	6	20	26	6	15	21	39	21	60	5	12	17
合計	428	374	802	176	186	362	147	119	266	149	143	292	225	224	449	134	126	260	347	398	745	113	120	233

地区	藤原写真館前 (一日市)			カメラのキタムラ前 (下小舟渡)			ラテン美容室前 (坂本町)			C U T & P E R M 榊里前 (桜台)			柏原信孝税理士事務所前 (星が丘)			北日本土地 (西大通り)			na・te・mo前/サカモト薬局前 (不動)		
	吹張町	四日町	計	I Y	四号線	計	J R花巻駅	I Y	計	星が丘	西大通	計	桜台	松園町	計	南IC	J R花巻駅	計	諏訪	桜町	計
7:30～8:30	27	18	45	99	12	111	26	5	31	66	35	101	21	128	149	249	71	320	15	15	30
8:30～9:30	23	9	32	14	9	23	7	4	11	18	13	31	17	7	24	38	27	65	12	15	27
9:30～10:30	21	18	39	18	14	32	14	6	20	12	17	29	19	14	33	34	34	68	14	12	26
10:30～11:30	22	21	43	15	19	34	10	12	22	15	10	25	8	10	18	29	27	56	10	24	34
11:30～12:30	11	9	20	10	20	30	8	8	16	24	11	35	18	12	30	42	39	81	15	9	24
12:30～13:30	16	6	22	21	31	52	15	36	51	9	19	28	6	6	12	25	26	51	17	12	29
13:30～14:30	9	11	20	20	32	52	7	12	19	15	18	33	9	12	21	21	28	49	3	8	11
14:30～15:30	14	7	21	3	30	33	12	19	31	11	6	17	7	8	15	48	38	86	10	16	26
15:30～16:30	21	23	44	18	27	45	21	14	35	25	27	52	59	22	81	26	22	48	9	8	17
16:30～17:30	40	3	43	16	55	71	12	31	43	51	36	87	24	3	27	66	129	195	11	12	23
17:30～18:30	14	27	41	23	35	58	20	29	49	26	33	59	33	21	54	54	60	114	33	22	55
18:30～19:30	22	33	55	19	18	37	16	33	49	51	63	114	63	26	89	60	188	248	43	18	61
合計	240	185	425	276	302	578	168	209	377	323	288	611	284	269	553	692	689	1,381	192	171	363

表４－３ １時間ごとの歩行者等の通行量（６月２８日(日)、石鳥谷・東和・大迫)

地区	小さな百貨店ぶらっと前 (石鳥谷町)			旧花巻商工会議所東和支所前 (東和町)			旧土澤まちかどふれあいセンター前 (東和町)			花巻商工会議所大迫支所 (大迫町)		
	花巻方面	盛岡方面	計	中町方面	下町方面	計	下町方面	上町方面	計	花巻方面	遠野方面	計
7:30～8:30	3	5	8	9	2	11	3	3	6	3	5	8
8:30～9:30	5	18	23	5	6	11	5	3	8	5	4	9
9:30～10:30	7	9	16	21	7	28	0	9	9	7	9	16
10:30～11:30	8	9	17	6	11	17	10	8	18	9	8	17
11:30～12:30	6	3	9	12	4	16	6	9	15	5	7	12
12:30～13:30	9	7	16	9	11	20	2	4	6	12	3	15
13:30～14:30	9	11	20	7	16	23	3	3	6	3	6	9
14:30～15:30	4	10	14	8	9	17	4	5	9	10	2	12
15:30～16:30	9	15	24	15	12	27	3	6	9	8	3	11
16:30～17:30	5	2	7	1	3	4	3	3	6	10	9	19
17:30～18:30	6	6	12	6	8	14	3	4	7	3	1	4
18:30～19:30	6	3	9	3	1	4	2	3	5	2	2	4
合計	77	98	175	102	90	192	44	60	104	77	59	136

表４－４ １時間ごとの歩行者等の通行量（６月２９日(月)、石鳥谷・東和・大迫)

地区	小さな百貨店ぶらっと前 (石鳥谷町)			旧花巻商工会議所東和支所前 (東和町)			旧土澤まちかどふれあいセンター前 (東和町)			花巻商工会議所大迫支所 (大迫町)		
	花巻方面	盛岡方面	計	中町方面	下町方面	計	下町方面	上町方面	計	花巻方面	遠野方面	計
7:30～8:30	5	29	34	6	6	12	8	5	13	8	21	29
8:30～9:30	13	13	26	8	8	16	9	6	15	39	56	95
9:30～10:30	30	45	75	4	1	5	3	9	12	58	58	116
10:30～11:30	26	14	40	9	11	20	12	9	21	27	27	54
11:30～12:30	16	16	32	8	4	12	10	18	28	12	18	30
12:30～13:30	32	14	46	7	9	16	8	3	11	9	17	26
13:30～14:30	21	15	36	0	6	6	4	6	10	14	13	27
14:30～15:30	18	13	31	8	3	11	8	4	12	12	9	21
15:30～16:30	13	8	21	12	12	24	6	9	15	6	11	17
16:30～17:30	9	6	15	9	9	18	6	0	6	21	6	27
17:30～18:30	8	7	15	7	5	12	7	6	13	4	7	11
18:30～19:30	12	5	17	5	4	9	5	3	8	0	8	8
合計	203	185	388	83	78	161	86	78	164	210	251	461

表4-5 1時間ごとの自動車の交通量(6月28日(日)、旧花巻市内)

地区	旧マルカンデパート前 (上町)			旧かんの靴店前 (吹張町)			やぶ屋前 (吹張町)			旧八百徳商店前 (鍛冶町)			花巻タクシー (御田屋町)			宮沢新聞店前 (末広町)			旧N T T花巻前 (大通り1丁目)			辰巳屋前 (大通り1丁目)		
	旧エセナ	岩手銀行	計	旧エセナ	やぶ屋	計	旧エセナ	やぶ屋	計	双葉町	ガード	計	花巻病院	商店街	計	大通り	鍛冶町	計	J R花巻駅	末広町	計	旧N T T	J R花巻駅	計
7:30~8:30	51	66	117	51	48	99	41	45	86	50	45	95	15	9	24	42	47	89	39	57	96	5	5	10
8:30~9:30	143	83	226	96	113	209	66	72	138	75	29	104	14	14	28	44	33	77	63	59	122	3	3	6
9:30~10:30	178	145	323	144	154	298	102	90	192	144	159	303	10	13	23	72	49	121	90	70	160	1	3	4
10:30~11:30	255	174	429	204	203	407	159	126	285	147	136	283	26	20	46	76	83	159	80	81	161	2	3	5
11:30~12:30	252	216	468	239	214	453	174	131	305	121	159	280	25	21	46	81	93	174	99	110	209	1	1	2
12:30~13:30	245	189	434	229	198	427	187	94	281	125	153	278	20	16	36	75	90	165	109	97	206	2	5	7
13:30~14:30	249	161	410	204	221	425	159	129	288	133	152	285	19	26	45	75	85	160	95	71	166	1	1	2
14:30~15:30	232	162	394	174	204	378	129	105	234	126	145	271	17	19	36	84	83	167	126	84	210	3	5	8
15:30~16:30	237	183	420	206	201	407	147	107	254	150	150	300	25	21	46	87	87	174	118	117	235	2	4	6
16:30~17:30	213	147	360	180	196	376	155	121	276	129	170	299	12	12	24	71	76	147	108	100	208	3	5	8
17:30~18:30	161	130	291	162	149	311	121	63	184	101	118	219	15	15	30	82	89	171	95	120	215	1	0	1
18:30~19:30	123	80	203	97	106	203	77	75	152	85	93	178	20	9	29	51	58	109	54	53	107	2	1	3
合計	2,339	1,736	4,075	1,986	2,007	3,993	1,517	1,158	2,675	1,386	1,509	2,895	218	195	413	840	873	1,713	1,076	1,019	2,095	26	36	62

地区	藤原写真館前 (一日市)			カメラのキタムラ前 (下小舟渡)			ラテン美容室前 (坂本町)			C U T & P E R M樹里前 (桜台)			柏原信孝税理士事務所前 (星が丘)			北日本土地 (西大通り)			na・te・mo前/サカモト薬局前 (不動)		
	吹張町	四日町	計	I Y	四号線	計	J R花巻駅	I Y	計	星が丘	西大通	計	桜台	松園町	計	南IC	J R花巻駅	計	諏訪	桜町	計
7:30~8:30	86	48	134	65	56	121	50	60	110	156	179	335	129	165	294	30	32	62	201	173	374
8:30~9:30	127	95	222	255	159	414	99	131	230	314	261	575	306	279	585	27	28	55	318	330	648
9:30~10:30	180	135	315	264	186	450	136	174	310	511	399	910	458	285	743	32	15	47	569	388	957
10:30~11:30	186	165	351	391	355	746	173	183	356	548	450	998	472	303	775	24	29	53	454	585	1,039
11:30~12:30	174	162	336	671	636	1,307	250	190	440	507	577	1,084	477	317	794	54	46	100	566	486	1,052
12:30~13:30	204	133	337	283	243	526	198	210	408	496	480	976	473	288	761	49	48	97	493	432	925
13:30~14:30	189	155	344	515	464	979	222	224	446	518	501	1,019	372	276	648	48	50	98	572	609	1,181
14:30~15:30	167	181	348	519	480	999	192	195	387	459	464	923	478	277	755	69	60	129	501	515	1,016
15:30~16:30	189	188	377	438	475	913	210	190	400	459	502	961	423	275	698	42	48	90	481	492	973
16:30~17:30	183	159	342	373	413	786	207	170	377	457	425	882	528	300	828	39	40	79	492	421	913
17:30~18:30	151	148	299	365	388	753	183	117	300	434	426	860	479	280	759	62	45	107	419	419	838
18:30~19:30	98	89	187	234	248	482	132	115	247	267	336	603	294	183	477	43	27	70	274	280	554
合計	1,934	1,658	3,592	4,373	4,103	8,476	2,052	1,959	4,011	5,126	5,000	10,126	4,889	3,228	8,117	519	468	987	5,340	5,130	10,470

表4-6 1時間ごとの自動車の交通量（6月29日(月)、旧花巻市内）

地区	旧マルカンデパート前 (上町)			旧かんの靴店前 (吹張町)			やぶ屋前 (吹張町)			旧八百徳商店前 (鍛冶町)			花巻タクシー (御田屋町)			宮沢新聞店前 (末広町)			旧N T T花巻前 (大通り1丁目)			辰巳屋前 (大通り1丁目)		
	旧エセナ	岩手銀行	計	旧エセナ	やぶ屋	計	旧エセナ	やぶ屋	計	双葉町	ガード	計	花巻病院	商店街	計	大通り	鍛冶町	計	J R花巻駅	末広町	計	旧N T T	J R花巻駅	計
7:30～8:30	273	330	603	360	266	626	303	171	474	296	174	470	65	53	118	129	120	249	134	189	323	3	6	9
8:30～9:30	308	233	541	228	225	453	182	129	311	189	135	324	60	39	99	128	96	224	139	134	273	0	3	3
9:30～10:30	286	213	499	261	247	508	154	120	274	172	156	328	39	58	97	132	146	278	146	120	266	8	6	14
10:30～11:30	348	244	592	239	284	523	149	152	301	180	203	383	51	50	101	157	154	311	205	145	350	4	6	10
11:30～12:30	299	249	548	262	259	521	181	129	310	188	192	380	37	27	64	144	158	302	161	114	275	3	8	11
12:30～13:30	265	185	450	185	206	391	116	121	237	148	142	290	24	39	63	102	91	193	126	114	240	0	4	4
13:30～14:30	308	243	551	277	252	529	187	122	309	167	165	332	45	27	72	137	132	269	147	129	276	0	8	8
14:30～15:30	321	231	552	224	250	474	155	129	284	145	162	307	56	52	108	121	125	246	157	146	303	8	6	14
15:30～16:30	277	201	478	213	273	486	165	124	289	134	150	284	45	38	83	147	111	258	162	135	297	6	9	15
16:30～17:30	261	216	477	279	263	542	184	138	322	175	210	385	57	58	115	137	127	264	212	159	371	0	0	0
17:30～18:30	398	223	621	307	364	671	224	272	496	215	240	455	57	60	117	159	141	300	225	168	393	18	15	33
18:30～19:30	238	162	400	159	219	378	120	139	259	114	140	254	22	27	49	93	105	198	162	132	294	0	4	4
合計	3,582	2,730	6,312	2,994	3,108	6,102	2,120	1,746	3,866	2,123	2,069	4,192	558	528	1,086	1,586	1,506	3,092	1,976	1,685	3,661	50	75	125

地区	藤原写真館前 (一日市)			カメラのキタムラ前 (下小舟渡)			ラテン美容室前 (坂本町)			C U T & P E R M樹里前 (桜台)			柏原信孝税理士事務所前 (星が丘)			北日本土地 (西大通り)			na・te・mo前/サカモト薬局前 (不動)		
	吹張町	四日町	計	I Y	四号線	計	J R花巻駅	I Y	計	星が丘	西大通	計	桜台	松園町	計	南IC	J R花巻駅	計	諏訪	桜町	計
7:30～8:30	579	272	851	290	291	581	192	161	353	455	503	958	479	588	1,067	84	86	170	644	587	1,231
8:30～9:30	429	255	684	286	237	523	123	151	274	351	450	801	373	335	708	69	75	144	499	457	956
9:30～10:30	398	268	666	254	215	469	153	176	329	444	408	852	410	316	726	110	85	195	551	449	1,000
10:30～11:30	408	330	738	529	477	1,006	194	268	462	450	477	927	421	288	709	78	71	149	505	438	943
11:30～12:30	363	312	675	420	430	850	214	194	408	493	478	971	432	302	734	45	48	93	456	505	961
12:30～13:30	351	272	623	306	333	639	164	165	329	365	347	712	365	264	629	33	49	82	444	407	851
13:30～14:30	376	285	661	425	338	763	186	159	345	459	436	895	358	235	593	40	39	79	486	430	916
14:30～15:30	320	286	606	337	334	671	186	162	348	429	389	818	390	234	624	59	56	115	470	506	976
15:30～16:30	364	299	663	342	359	701	180	190	370	534	471	1,005	419	330	749	66	63	129	601	469	1,070
16:30～17:30	369	322	691	407	412	819	196	197	393	450	394	844	460	348	808	52	79	131	347	518	865
17:30～18:30	441	503	944	441	498	939	237	322	559	618	527	1,145	536	371	907	90	86	176	606	633	1,239
18:30～19:30	284	318	602	322	302	624	171	125	296	396	378	774	372	255	627	96	72	168	444	495	939
合計	4,682	3,722	8,404	4,359	4,226	8,585	2,196	2,270	4,466	5,444	5,258	10,702	5,015	3,866	8,881	822	809	1,631	6,053	5,894	11,947

表４－７ １時間ごとの自動車の交通量（６月２８日(日)、石鳥谷・東和・大迫)

地区	小さな百貨店ぶらっと前 (石鳥谷町)			旧花巻商工会議所東和支所前 (東和町)			旧土澤まちかどふれあいセンター前 (東和町)			花巻商工会議所大迫支所 (大迫町)		
	花巻方面	盛岡方面	計	中町方面	下町方面	計	下町方面	上町方面	計	花巻方面	遠野方面	計
7:30～8:30	117	143	260	155	116	271	44	33	77	38	30	68
8:30～9:30	153	133	286	184	166	350	58	57	115	60	44	104
9:30～10:30	227	225	452	209	233	442	74	59	133	54	54	108
10:30～11:30	225	210	435	210	216	426	51	58	109	81	51	132
11:30～12:30	193	225	418	186	216	402	52	71	123	46	52	98
12:30～13:30	227	170	397	159	195	354	47	43	90	47	47	94
13:30～14:30	174	204	378	258	216	474	40	78	118	54	43	97
14:30～15:30	187	202	389	241	234	475	62	66	128	63	50	113
15:30～16:30	215	218	433	288	192	480	51	90	141	52	64	116
16:30～17:30	198	201	399	270	190	460	46	81	127	68	56	124
17:30～18:30	190	190	380	195	176	371	41	47	88	45	64	109
18:30～19:30	128	137	265	156	103	259	24	45	69	12	32	44
合計	2,234	2,258	4,492	2,511	2,253	4,764	590	728	1,318	620	587	1,207

表４－８ １時間ごとの自動車の交通量（６月２９日(月)、石鳥谷・東和・大迫)

地区	小さな百貨店ぶらっと前 (石鳥谷町)			旧花巻商工会議所東和支所前 (東和町)			旧土澤まちかどふれあいセンター前 (東和町)			花巻商工会議所大迫支所 (大迫町)		
	花巻方面	盛岡方面	計	中町方面	下町方面	計	下町方面	上町方面	計	花巻方面	遠野方面	計
7:30～8:30	315	393	708	399	374	773	207	114	321	104	45	149
8:30～9:30	215	258	473	254	244	498	107	98	205	108	89	197
9:30～10:30	271	270	541	261	231	492	66	73	139	133	94	227
10:30～11:30	261	261	522	232	236	468	70	86	156	86	86	172
11:30～12:30	239	228	467	200	187	387	77	72	149	87	106	193
12:30～13:30	213	210	423	168	174	342	66	61	127	67	71	138
13:30～14:30	232	245	477	214	227	441	81	71	152	69	85	154
14:30～15:30	261	238	499	273	231	504	76	70	146	74	56	130
15:30～16:30	279	308	587	227	211	438	68	60	128	63	64	127
16:30～17:30	318	274	592	250	213	463	72	83	155	72	78	150
17:30～18:30	381	357	738	359	278	637	67	108	175	63	111	174
18:30～19:30	242	177	419	142	177	319	50	73	123	22	54	76
合計	3,227	3,219	6,446	2,979	2,783	5,762	1,007	969	1,976	948	939	1,887