

令和5年度

花巻市街地通行量及び交通量調査 報告書

花巻商工会議所

目次

1. 調査概要	2
2. 全体の調査結果	4
(1) 旧市町ごとの比較	4
(2) 地区ごとの結果の比較	6
1) 歩行者等の通行量	6
2) 自動車の交通量	18
3) 旧花巻市調査地区10年前比較	28
3. 地点ごとの調査結果	30
(1) 中心商店街地区	31
(2) 駅前周辺地区	41
(3) 花北地区	47
(4) 花南地区	59
(5) 石鳥谷町・東和町・大迫町地区	61
4. 資料編	69
(1) 時間帯ごとの通行量交通量の表	69

1. 調査概要

令和5年6月25日(日)、26日(月)の2日間、花巻市内15地点、大迫町1地点、石鳥谷町1地点、東和町2地点で実施した。調査時間は午前7時30分から午後7時30分までの12時間、調査対象は[歩行者](自転車、バイク含)及び[自動車]の2つに分けて通行量及び交通量の調査を実施した。

調査日の天候、6月25日26日ともに晴であった。今年の調査実施時期も例年とほぼ同時期に実施することができた。

表1-1 調査場所一覧

No.	調査地点	地域
1	旧マルカンデパート前	上町
2	旧かんの靴店前	吹張町
3	やぶ屋前	吹張町
4	旧八百徳商店前	鍛冶町
5	花巻タクシー前	御田屋町
6	宮沢新聞店前	末広町
7	旧NTT花巻前	大通り
8	辰巳屋前	大通り
9	藤原写真館前	一日市
10	カメラのキタムラ前	小舟渡
11	ラテン美容室前	坂本町
12	CUT&PERM樹里前	桜台
13	柏原信孝税理士事務所前	星が丘
14	北日本土地前	西大通り
15	na・te・mo前/サカモト薬局前	不動町
16	小さな百貨店ぷらっと前	石鳥谷
17	旧花巻商工会議所東和支所前	東和
18	旧土澤まちかどふれあいセンター前	東和
19	花巻商工会議所大迫支所前	大迫

※調査地点の変更：平成23年度 御田屋町地区(廃止)、桜台地区(追加)、不動地区(追加)
平成26年度 大通り二丁目地区(廃止)、星が丘地区(追加)
令和2年度 一日市ふれあい市民広場前(廃止)、御田屋町地区(追加)、
西大通り地区(追加)

表1-2 これまでの調査日と天気

No.	年度	休日	平日
1	平成17年度	7月3日(日) 曇り	7月4日(月) 曇りのち雨
2	平成18年度	7月2日(日) 雨	7月3日(月) 曇り
3	平成19年度	7月8日(日) 晴れ	7月9日(月) 晴れ
4	平成20年度	7月6日(日) 晴れ	7月7日(月) 曇り
5	平成21年度	7月5日(日) 曇り時々雨	7月6日(月) 晴れ
6	平成22年度	6月27日(日) 曇りのち雨	6月28日(月) 曇り時々雨
7	平成23年度	7月3日(日) 曇りのち雨	7月4日(月) 雨のち曇り
8	平成24年度	6月24日(日) 曇りのち雨	6月25日(月) 晴れ
9	平成25年度	6月23日(日) 曇りのち晴れ	6月24日(月) 晴れ
10	平成26年度	6月22日(日) 曇りのち雨	6月23日(月) 晴れ
11	平成27年度	6月28日(日) 曇りのち雨	6月29日(月) 晴れ
12	平成28年度	7月3日(日) 曇りのち晴れ	7月4日(月) 晴れ
13	平成29年度	7月2日(日) 曇り	7月3日(月) 雨
14	平成30年度	6月24日(日) 晴れ	6月25日(月) 晴れ
15	令和1年度	6月30日(日) 雨	7月1日(月) 晴れ
16	令和2年度	6月28日(日) 曇り	6月29日(月) 晴れ
17	令和3年度	7月4日(日) 晴のち雨	7月5日(月) 雨
18	令和4年度	6月26日(日) 晴	6月27日(月) 雨のち晴
19	令和5年度	6月25日(日) 晴	6月26日(月) 晴

2. 全体の調査結果

(1) 旧市町ごとの比較

今回の調査結果について、市街地全体と中心市街地、旧3町における過去3か年の結果と比較したのが表2-1である。

表2-1 地区ごとの調査結果

調査日	区分	市街地区分	令和2年	令和3年	令和4年	令和5年	前々年比、前年比	
							R5/R3	R5/R4
休日	歩行者 (人)	市街地全体	4,825	4,435	6,031	6,037	136.1%	100.1%
			4,219	3,825	(5317)	(5451)	142.5%	102.5%
		中心市街地	1,506	1,437	2,770	2,479	172.5%	89.5%
			1,396	1,336	(2688)	(2399)	179.6%	89.2%
		大迫地区	136	76	132	167	219.7%	126.5%
		石鳥谷地区	175	148	195	155	104.7%	79.5%
		東和地区	296	229	259	206	90.0%	79.5%
	自動車 (台)	市街地全体	63,700	62,694	65,929	64,112	102.3%	97.2%
			62,300	61,502	(64007)	(62289)	101.3%	97.3%
		中心市街地	14,051	13,835	15,277	14,870	107.5%	97.3%
			13,638	13,380	(14809)	(14417)	107.8%	97.4%
		大迫地区	1,207	1,238	2,080	1,402	113.2%	67.4%
		石鳥谷地区	4,492	4,382	4,538	4,567	104.2%	100.6%
		東和地区	6,082	6,303	4,961	6,107	96.9%	123.1%
平日	歩行者 (人)	市街地全体	7,697	6,386	6,622	7,034	110.1%	106.2%
			7,697	5,242	(6044)	(6187)	118.0%	102.4%
		中心市街地	2,171	1,916	1,682	2,324	121.3%	138.2%
			2,171	1,502	(1458)	(2093)	139.3%	143.6%
		大迫地区	461	203	218	227	111.8%	104.1%
		石鳥谷地区	388	240	200	292	121.7%	146.0%
		東和地区	325	268	201	247	92.2%	122.9%
	自動車 (台)	市街地全体	83,052	81,671	84,352	79,306	97.1%	94.0%
			80,335	78,743	(79987)	(76812)	97.5%	96.0%
		中心市街地	21,558	21,079	22,853	21,306	101.1%	93.2%
			20,472	20,052	(21799)	(20224)	100.9%	92.8%
		大迫地区	1,887	1,796	2,325	2,100	116.9%	90.3%
		石鳥谷地区	6,446	5,958	6,185	6,077	102.0%	98.3%
		東和地区	7,738	7,964	6,348	6,145	77.2%	96.8%

※()内は、御田屋町と西大通りを除いた場合

注 市街地全体は、旧花巻市の区域を指す。(大迫・石鳥谷・東和地区は平成21年度から実施)

中心市街地は、旧花巻市の上町、鍛冶町、吹張町、御田屋町の4地区としている。

【花巻地区】

全体の通行量・交通量の傾向としては、市街地全体の歩行者通行量の前年比増減は、休日で2.5%増加、平日で2.4%増加している。自動車交通量は休日では昨年から2.6%減少、平日で4.0%減少している。

中心市街地の歩行者通行量は休日で10.8%減少、平日で43.6%増加している。自動車交通量は休日で2.6%減少、平日で7.6%減少している。

市街地全体では歩行者は休日平日ともわずかに増加しており、自動車は休日平日ともわずかに減少している。中心市街地では休日が昨年よりも1割少なくなっており、平日は4割増加している。平日

の増加は天気が晴で新型コロナウイルス感染症が落ち着き人出が回復したためと考えられる。また、自動車交通量は微減で昨年と同程度といえる。

【大迫地区】

大迫地区の調査地点は昨年と同様に、花巻商工会議所大迫支所前で、直近に仲町交差点があり、国道396号線バイパスに通じる3方向が交差する地点に位置している。バイパス以外の大迫地域中心市街地では最も交差点が多い地点となっている。

歩行者通行量の前年比は、休日で26.5%増加、平日で4.1%増加となった。

自動車交通量の前年比は、休日で32.6%減少、平日で9.7%減少となった。

自動車交通量は昨年度が例年よりも多かったため、今年度は前々年並みに戻ったといえる。

【石鳥谷地区】

石鳥谷地区の調査地点は昨年と同様に、地区内の中心商店街にある「小さな百貨店ぶらっと前」で実施した。

歩行者通行量の前年比は、休日で20.5%減少、平日で46.0%増加した。

自動車交通量の前年比は、休日で0.6%増加、平日で0.7%減少した。

歩行者通行量の平日は昨年度よりも4割強の増加だが、昨年度が例年よりも少なかったため、例年並みに戻った状況となった。

【東和地区】

東和地区の調査地点は昨年と同様に、「旧花巻商工会議所東和支所前」と「旧土澤まちかどふれあいセンター前」の2カ所とした。

歩行者通行量の前年比は、休日で20.5%減少、平日で22.9%増加した。

自動車交通量の前年比は、休日で23.1%増加、平日で3.2%減少した。

歩行者通行量の休日分は直近3年と比較して最も少ない。

(2) 地区ごとの結果の比較

今回の調査結果と前々年・前年の調査結果を比較した表 2-2(17 ページ), 表 2-3(27 ページ)から、調査地点をまとめた地区および地点ごとの前年との比較を抜き出した。

1) 歩行者等の通行量

【中心商店街地区（上町、吹張町、鍛冶町、御田屋町）】

調査箇所…①旧マルカンデパート前、②旧かんの靴店前、③やぶ屋前、④旧八百徳商店前、
⑤花巻タクシー前（今年度から追加）

(休日)：対象地域の通行量の合計は 2,479 人、花巻タクシー前を除いた合計は 2,399 人で前年比は 89.5%(10.5%減)となった。

5 地点の通行量は、「旧マルカンデパート前」1,328 人(前年比 21.8%減)、「旧かんの靴店前」365 人(前年比 47.2%増)、「やぶ屋前」524 人(前年比 6.4%減)、「旧八百徳商店前」182 人(前年比増減なし)、「花巻タクシー前」80 人(前年比 2.4%減)となっている。

(平日)：対象地域の通行量の合計は 2,324 人、花巻タクシー前を除いた合計は 2,093 人で前年比は 138.2%(38.2%増)となった。

5 地点の内「旧マルカンデパート前」1,049 人(前年比 54.0%増)、「旧かんの靴店前」514 人(前年比 65.3%増)、「やぶ屋前」264 人(前年比 24.5%増)、「旧八百徳商店前」266 人(前年比 4.7%増)、「花巻タクシー前」231 人(前年比 3.1%増)となった。

(考察)：中心商店街地区の通行量は昨年と比べると休日は 1 割ほど減少、平日はおよそ 4 割増加している。

休日では、旧マルカンデパート前が昨年の 2 割減少している。旧かんの靴店前が 5 割ほど増加、やぶ屋前が昨年並み、旧八百徳商店前と花巻タクシー前も平年並みとなった。

平日では、旧マルカンデパート前が 5 割ほど増加、旧かんの靴店前が 6 割ほど増加、やぶ屋前が 2 割ほど増加、旧八百徳商店前と花巻タクシー前は昨年並みとなった。



図 2 - 1 中心商店街地区の通行量

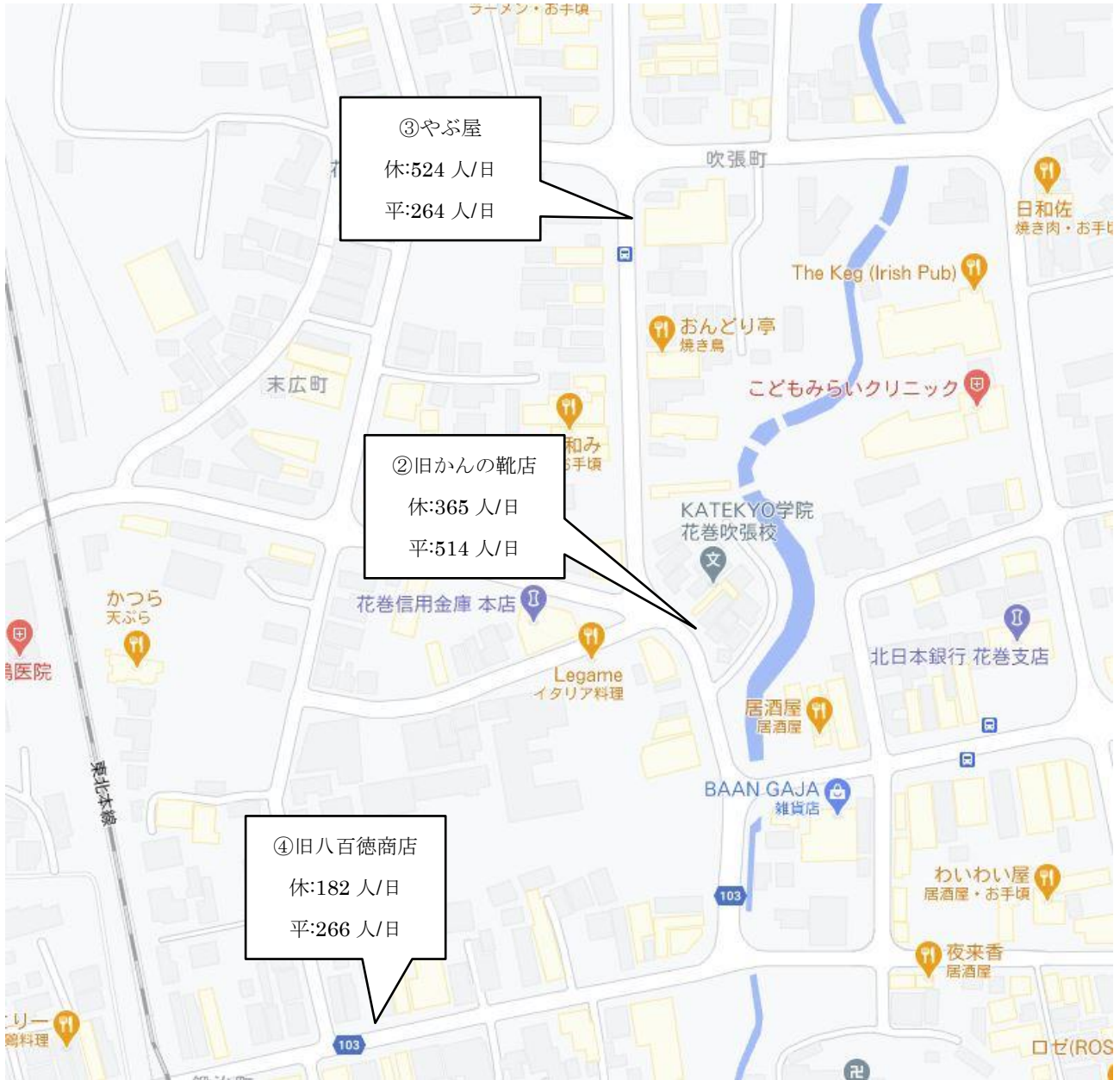


図 2 - 2 中心商店街地区の通行量

【駅前周辺地区（末広町、大通り一丁目）】

調査箇所…⑥宮沢新聞店前、⑦旧 NTT 花巻前、⑧辰巳屋前

(休日)：対象地域での通行量の合計は 892 人、前年比は 112.6%(12.6%増)となった。

調査地点ごとでは「宮沢新聞店前」174 人(前年比 17.6%増)、「旧 NTT 花巻前」485 人(前年比 13.8%増)、「辰巳屋前」233 人(前年比 6.9%増)となった。

(平日)：対象地域での通行量の合計は 1,466 人、前年比は 114.8%(14.8%増)となった。

調査地点ごとでは「宮沢新聞店前」244 人(前年比 32.6%増)、「旧 NTT 花巻前」962 人(前年比 29.5%増)、「辰巳屋前」260 人(前年比 25.7%減)となった。

(考察)：休日は3ヶ所とも増加した。平日は辰巳屋前で減少しているが、宮沢新聞店前と旧 NTT 花巻前で3割ほど増加となった。辰巳屋前は減少しているが令和3年度と比べると同程度となっている。



図 2 - 3 駅前周辺地区の通行量

【花北地区（一日市、小舟渡、坂本町、桜台、星が丘、西大通り）】

調査箇所…⑨藤原写真館前、⑩カメラのキタムラ前、⑪ラテン美容室前、⑫CUT&PERM 樹里前、
⑬柏原信孝税理士事務所前、⑭北日本土地前

（休日）：対象地域での通行量の合計は 2,340 人、北日本土地前を除くと 1,834 人で前年比は 118.6%(18.6%増)となった。調査地点ごとでは「藤原写真館前」322 人(前年比 51.2%増)、「カメラのキタムラ前」221 人(前年比 3.8%増)、「ラテン美容室前」311 人(前年比 16.0%増)、「CUT&PERM 樹里前」485 人(前年比 8.5%増)、「柏原信孝税理士事務所前」495 人(前年比 22.2%増)、「北日本土地前」506 人(前年比 19.9%減)となった。

（平日）：対象地域での通行量の合計は 2,893 人、北日本土地前を除くと 2,140 人で前年比は 151.9%(51.9%増)となった。

調査地点ごとでは「藤原写真館前」430 人(前年比 48.3%増)、「カメラのキタムラ前」197 人(前年比 7.1%増)、「ラテン美容室前」374 人(前年比 73.1%増)、「CUT&PERM 樹里前」523 人(前年比 43.3%増)、「柏原信孝税理士事務所前」616 人(前年比 74.0%増)、「北日本土地前」753 人(前年比 63.0%減)となった。

（考察）：休日と平日ともに北日本土地前以外の調査地点で昨年度よりも増加している。北日本土地前は平日の減少が大きい。

全体的に増加しているが、令和3年度と比較するとほとんど同じくらいの結果となった。



図 2-4 花北地区(イトーヨーカドー周辺)の通行量



図 2 - 5 花北地区(花巻駅北西部)の通行量



図 2 - 6 花北地区(花巻駅北西部)の通行量

【花南地区（不動）】

調査箇所…⑮na・te・mo 前/サカモト薬局前

（休日）：対象地域での通行量は 326 人、前年比は 112.0%(12.0%増)となっている。

（平日）：対象地域での通行量は 351 人、前年比は 158.8%(58.8%増)となっている。

（考察）：休日平日ともに増加している。平日は昨年度より 6 割ほど増加しており、令和 3 年度と比較すると 3 割ほど増加している。



図 2 - 7 花南地区(不動)の通行量

【石鳥谷町・東和町・大迫町地区】

調査箇所…⑩小さな百貨店ぷらっと前、⑪旧花巻商工会議所東和支所前、⑫旧土澤まちかどふれあいセンター前、⑬花巻商工会議所大迫支所前

(休日)：4地点の通行量の合計は528人、前年比は90.1%(9.9%減)となった。

調査地点ごとでは「小さな百貨店ぷらっと前」155人(前年比20.5%減)、「旧花巻商工会議所東和支所前」114人(前年比37.0%減)、「旧土澤まちかどふれあいセンター前」92人(前年比17.9%増)、「花巻商工会議所大迫支所前」167人(前年比26.5%増)となっている。

(平日)：4地点の通行量の合計は766人、前年比は123.7%(23.7%増)となった。

調査地点ごとでは「小さな百貨店ぷらっと前」292人(前年比46.0%増)、「旧花巻商工会議所東和支所前」125人(前年比37.4%増)、「旧土澤まちかどふれあいセンター前」122人(前年比10.9%増)、「花巻商工会議所大迫支所前」227人(前年比4.1%増)となった。

(考察)：休日では小さな百貨店ぷらっと前と旧花巻商工会議所東和支所前で減少し、他2ヶ所で増加した。減少した2ヶ所について令和3年度と比較すると同程度となり大きな減少ではないと考えられる。

平日では、昨年度と比べて4ヶ所とも増加している。令和3年度と比較すると小さな百貨店ぷらっと前以外は同程度となった。



図2-8 石鳥谷地区の通行量



図 2-9 東和地区の通行量



図 2-10 大迫地区の通行量

表2-2 前々年比・前年比 (通行量、単位：人)

対象	町名	調査地点	休日					平日				
			R3	R4	R5	増減(%)		R3	R4	R5	増減(%)	
						R5/R3	R5/R4				R5/R3	R5/R4
歩行者等	上町	旧マルカンデパート前	557	1,698	1,328	238.4%	78.2%	737	681	1,049	142.3%	154.0%
	吹張町	旧かんの靴店前	250	248	365	146.0%	147.2%	377	311	514	136.3%	165.3%
	鍛冶町	やぶ屋前	404	560	524	129.7%	93.6%	188	212	264	140.4%	124.5%
	御田屋町	旧八百徳商店前	125	182	182	145.6%	100.0%	200	254	266	133.0%	104.7%
	中心商店街地区合計	花巻タクシー前	101	82	80	79.2%	97.6%	414	224	231	55.8%	103.1%
	末広町	宮沢新聞店前	1,437	2,770	2,479	172.5%	89.5%	1,916	1,682	2,324	121.3%	138.2%
	大通り一丁目	旧NTT花巻前	1,336	(2688)	(2399)	179.6%	89.2%	1,502	(1458)	(2093)	139.3%	143.6%
	駅前周辺地区合計	辰巳屋前	120	148	174	145.0%	117.6%	200	184	244	122.0%	132.6%
	一日市	ふれあい市民広場前	428	426	485	113.3%	113.8%	740	743	962	130.0%	129.5%
	小舟渡	カメラのキタムラ前	210	218	233	111.0%	106.9%	223	350	260	116.6%	74.3%
	坂本町	ラテン美容室前	758	792	892	117.7%	112.6%	1,163	1,277	1,466	126.1%	114.8%
	桜台	CUT&PERM樹里前	-	-	-	-	-	-	-	-	-	-
	星が丘	柏原信孝税理士事務所前	230	213	322	140.0%	151.2%	366	290	430	117.5%	148.3%
	西大通り	北日本土地前	168	213	221	131.5%	103.8%	191	184	197	103.1%	107.1%
	花北地区合計	不動	288	268	311	108.0%	116.0%	353	216	374	105.9%	173.1%
	不動	na・te・mo前/サカモト薬局前	395	447	485	122.8%	108.5%	464	365	523	112.7%	143.3%
	花南地区合計	石鳥谷町	398	405	495	124.4%	122.2%	730	354	616	84.4%	174.0%
	石鳥谷町	小さな百貨店ふらつと前	509	632	506	99.4%	80.1%	928	2033	753	81.1%	37.0%
	東和町	旧花巻商工会議所東支所前	1,988	2,178	2,340	117.7%	107.4%	3,032	3,442	2,893	95.4%	84.0%
	大迫町	旧土澤まちかどふれあいセンター前	1,479	(1546)	(1834)	124.0%	118.6%	2,104	(1409)	(2140)	101.7%	151.9%
大迫町	花巻商工会議所大迫支所前	252	291	326	129.4%	112.0%	275	221	351	127.6%	158.8%	
石鳥谷町・東和町・大迫町地区合計	石鳥谷町	252	291	326	129.4%	112.0%	275	221	351	127.6%	158.8%	
石鳥谷町	旧花巻商工会議所東支所前	148	195	155	104.7%	79.5%	240	200	292	121.7%	146.0%	
石鳥谷町	旧土澤まちかどふれあいセンター前	124	181	114	91.9%	63.0%	131	91	125	95.4%	137.4%	
石鳥谷町	花巻商工会議所大迫支所前	105	78	92	87.6%	117.9%	137	110	122	89.1%	110.9%	
石鳥谷町	花巻商工会議所大迫支所前	76	132	167	219.7%	126.5%	203	218	227	111.8%	104.1%	
石鳥谷町	花巻商工会議所大迫支所前	453	586	528	116.6%	90.1%	711	619	766	107.7%	123.7%	
石鳥谷町	花巻商工会議所大迫支所前	4,888	6,617	6,565	134.3%	99.2%	7,097	7,241	7,800	109.9%	107.7%	
石鳥谷町	花巻商工会議所大迫支所前	4,278	(5903)	(5979)	139.8%	101.3%	5,755	(4984)	(6816)	118.4%	136.8%	
合計	合計	合計	合計	合計	合計	合計	合計	合計	合計	合計	合計	合計

※()内は、御田屋町と西大通りを除いた場合

2) 自動車の交通量

【中心商店街地区（上町、吹張町、鍛冶町、御田屋町）】

調査箇所…①旧マルカンデパート前、②旧かんの靴店前、③やぶ屋前、④旧八百徳商店前
⑤花巻タクシー前

(休日)：対象地域での交通量の合計は 14,870 台、花巻タクシー前を除くと 14,417 台で前年比は 97.4%(2.6%減)となった。

調査地点ごとでは「旧マルカンデパート前」4,304 台(前年比 1.0%減)、「旧かんの靴店前」4,164 台(前年比 3.1%減)、「やぶ屋前」2,845 台(前年比 10.6%減)、「旧八百徳商店前」3,104 台(前年比 4.1%増)、「花巻タクシー前」453 台(前年比 3.2%減)となった。

(平日)：対象地域での交通量の合計は 21,306 台、花巻タクシー前を除くと 20,224 台で前年比は 92.8%(7.2%減)となった。調査地点ごとでは「旧マルカンデパート前」6,647 台(前年比 0.7%増)、「旧かんの靴店前」5,781 台(前年比 13.4%減)、「やぶ屋前」3,841 台(前年比 0.9%増)、「旧八百徳商店前」3,955 台(前年比 17.4%減)、「花巻タクシー前」1,082 台(前年比 2.7%増)となった。

(考察)：休日では旧八百徳商店前以外は減少しているが昨年度と同程度となった。

平日では旧かんの靴店前と旧八百徳商店前は減少したが昨年度と同程度となった。



図 2-11 中心商店街地区の交通量

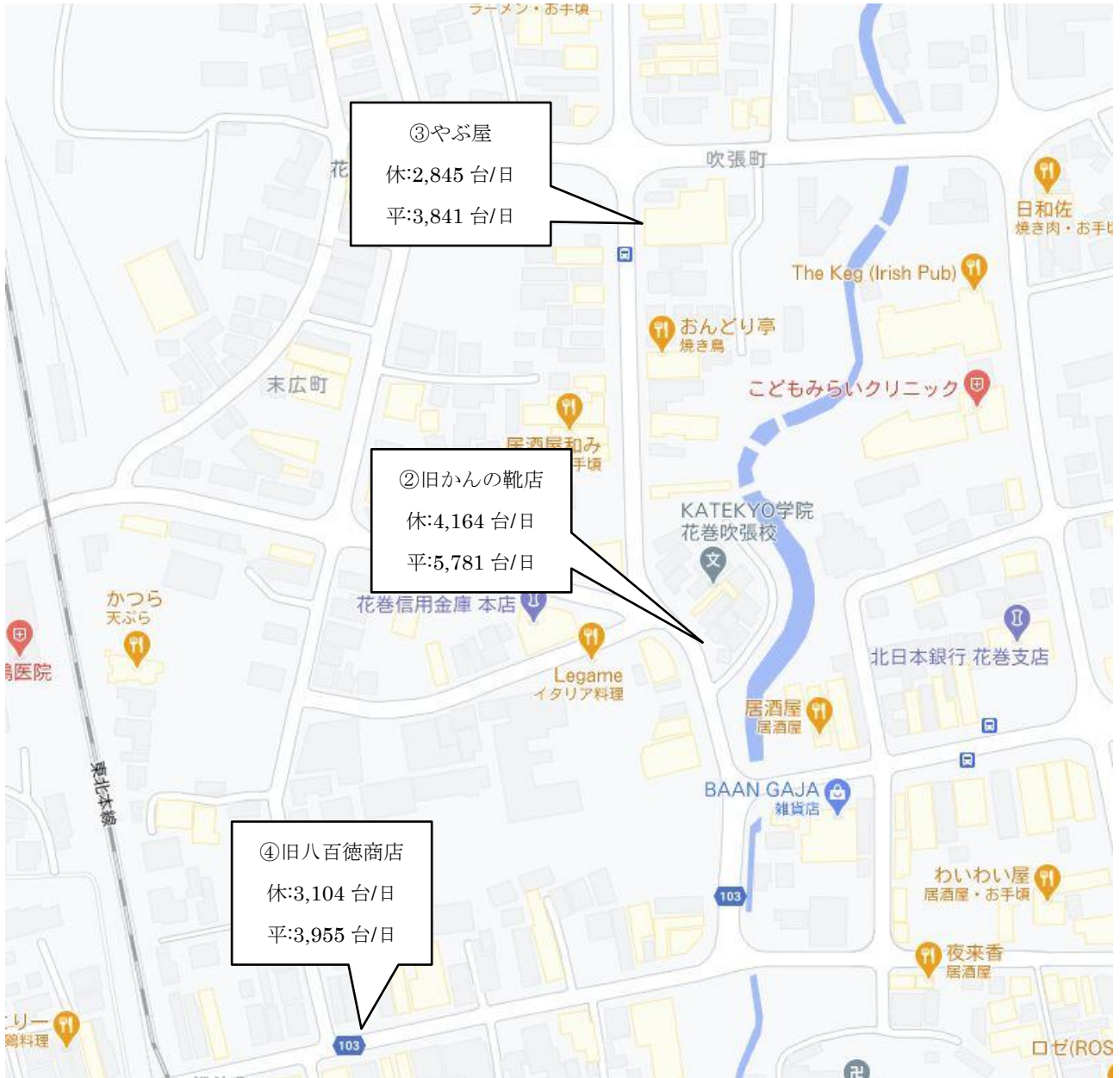


図 2 - 12 中心商店街地区の交通量

【駅前周辺地区（末広町、大通り一丁目）】

調査箇所…⑥宮沢新聞店前、⑦旧 NTT 花巻前、⑧辰巳屋前

（休日）：対象地域での交通量の合計は 4,332 台、前年比は 88.8%(11.2%減)となった。

調査地点ごとでは「宮沢新聞店前」1,790 台(前年比 12.3%減)、「旧 NTT 花巻前」2,453 台(前年比 10.5%減)、「辰巳屋前」89 台(前年比 10.1%減)となった。

（平日）：対象地域での交通量の合計は 7,036 台、前年比は 93.5%(6.5%減)となった。

調査地点ごとでは「宮沢新聞店前」3,074 台(前年比 6.7%減)、「旧 NTT 花巻前」3,864 台(前年比 4.4%減)、「辰巳屋前」98 台(前年比 47.0%減)となった。

（考察）：休日平日ともに全ての調査地点で減少している。

特に平日の辰巳屋前では5割減少している。令和3年度と比べると同程度となっているので昨年が多い傾向だったと考えられる。



図 2-13 駅前周辺地区の交通量

【花北地区（一日市、小舟渡、坂本町、桜台、星が丘、西大通り）】

調査箇所…⑨藤原写真館前、⑩カメラのキタムラ前、⑪ラテン美容室前、⑫CUT&PERM 樹里前、
⑬金澤秀晃税理士事務所前、⑭北日本土地前（今年度から追加）

（休日）：対象地域での交通量の合計は 34,824 台、北日本土地前を除くと 33,454 台で、前年比は 98.9%(1.1%減)となった。

調査地点ごとでは「藤原写真館前」6,626 台(前年比 4.1%減)、「カメラのキタムラ前」4,654 台(前年比 16.7%減)、「ラテン美容室前」3,862 台(前年比 0.1%減)、「CUT&PERM 樹里前」10,081 台(前年比 0.9%減)、「柏原信孝税理士事務所前」8,231 台(前年比 13.0%増)、「北日本土地前」1,370 台(前年比 5.8%減)となった。

（平日）：対象地点での交通量の合計は 38,915 台、北日本土地前を除くと 37,503 台で、前年比は 98.8%(1.2%減)となった。

調査地点ごとでは「藤原写真館前」8,148 台(前年比 6.7%減)、「カメラのキタムラ前」4,382 台(20.7%減)、「ラテン美容室前」3,948 台(前年比 6.0%減)、「CUT&PERM 樹里前」11,324 台(前年比 2.9%減)「柏原信孝税理士事務所前」9,701 台(前年比 24.0%増)、「北日本土地前」1,412 台(前年比 57.4%減)となった。

（考察）：花北地区全体では休日と平日ともに昨年と同程度となった。

北日本土地前では、昨年度と比べて平日で6割の減少となった。令和2年度と比較しても2割強の減少となっている。

北日本土地前以外の地点ではカメラのキタムラ前で休日平日ともに2割くらいの減少となっている。



図 2-14 花北地区(イトーヨーカドー周辺)の交通量



図 2 - 15 花北地区(花巻駅北西部)の交通量



図 2-16 花北地区(花巻駅北西部)の交通量

【花南地区（不動）】

調査箇所…⑮na・te・mo 前/サカモト薬局前

（休日）：対象地点での交通量の合計は 10,086 台、前年比は 96.0%(4.0%減)となった。

（平日）：対象地点での交通量の合計は 12,049 台、前年比は 94.7%(5.3%減)となった。

（考察）：休日平日ともに昨年度並みとなった。



図 2 - 17 花南地区(不動)の交通量

【石鳥谷町・東和町・大迫町地区】

調査箇所…⑩小さな百貨店ぶらっと前、⑪旧花巻商工会議所東和支所前、⑫旧土澤まちかどふれあいセンター前、⑬花巻商工会議所大迫支所前

(休日)：4地点の交通量の合計は12,076台、前年比は104.3%(4.3%増)となった。

調査地点ごとでは「小さな百貨店ぶらっと前」4,567台(前年比0.6%増)、「旧花巻商工会議所東和支所前」4,838台(前年比34.9%増)、「旧土澤まちかどふれあいセンター前」1,269台(前年比7.6%減)、「花巻商工会議所大迫支所前」1,402台(前年比32.6%減)となった。

(平日)：4地点の交通量の合計は14,322台、前年比は96.4%(3.6%減)となった。

調査地点ごとでは「小さな百貨店ぶらっと前」6,077台(前年比1.7%減)、「旧花巻商工会議所東和支所前」4,280台(前年比0.6%減)、「旧土澤まちかどふれあいセンター前」1,865台(前年比8.7%減)、「花巻商工会議所大迫支所前」2,100台(前年比9.7%減)となった。

(考察)：旧花巻商工会議所東和支所前は休日で昨年度より3割強の増加だが、令和2年度と比較すると同程度となった。

花巻商工会議所大迫支所前は休日で昨年度より3割減少しているが、令和2年度と比較すると道程どなった。

平日は4ヶ所とも昨年度と同程度となった。



図2-18 石鳥谷地区の交通量



図 2-19 東和地区の交通量



図 2-20 大迫地区の交通量

表2-3 前々年比・前年比（自動車、単位：台）

対象	町名	調査地点	休日					平日				
			R3	R4	R5	増減(%)		R3	R4	R5	増減(%)	
						R5/R3	R5/R4				R5/R3	R5/R4
自動車	上町	旧マルカンデパート前	3,944	4,349	4,304	109.1%	99.0%	6,356	6,604	6,647	104.6%	100.7%
	吹張町	旧かんの靴店前 やぶ屋前	4,037	4,297	4,164	103.1%	96.9%	5,823	6,599	5,781	99.3%	87.6%
	鍛冶町	旧八百徳商店前	2,682	3,181	2,845	106.1%	89.4%	3,710	3,806	3,841	103.5%	100.9%
	御田屋町	花巻タクシー前	2,717	2,982	3,104	114.2%	104.1%	4,163	4,790	3,955	95.0%	82.6%
	中心商店街地区合計		455	468	453	99.6%	96.8%	1,027	1,054	1,082	105.4%	102.7%
	末広町	宮沢新聞店前	13,835	15,277	14,870	107.5%	97.3%	21,079	22,853	21,306	101.1%	93.2%
	大通り一丁目	旧NTT花巻前 辰巳屋前	13,380	(14,809)	(14,417)	107.8%	97.4%	20,052	(21,799)	(20,224)	100.9%	92.8%
	駅前周辺地区合計		1,877	2,040	1,790	95.4%	87.7%	3,004	3,294	3,074	102.3%	93.3%
	一日市	ふれあい市民広場前	2,594	2,741	2,453	94.6%	89.5%	3,606	4,043	3,864	107.2%	95.6%
	小舟渡	藤原写真館前	94	99	89	94.7%	89.9%	102	185	98	96.1%	53.0%
	坂本町	カメラのキタムラ前	4,565	4,880	4,332	94.9%	88.8%	6,712	7,522	7,036	104.8%	93.5%
	桜台	ラテン美容室前	-	-	-	-	-	-	-	-	-	-
	星が丘	CUT&PERM樹里前	6,374	6,908	6,626	104.0%	95.9%	8,446	8,729	8,148	96.5%	93.3%
	西大通り	柏原信孝税理士事務所前 北日本土地前	5,978	5,590	4,654	77.9%	83.3%	5,795	5,525	4,382	75.6%	79.3%
	花北地区合計		3,678	3,865	3,862	105.0%	99.9%	4,325	4,202	3,948	91.3%	94.0%
	不動	CUT&PERM樹里前	9,635	10,169	10,081	104.6%	99.1%	11,019	11,662	11,324	102.8%	97.1%
	花南地区合計		7,039	7,284	8,231	116.9%	113.0%	9,999	7,826	9,701	97.0%	124.0%
	石鳥谷町	na・te・mo前/サカモト薬局前	737	1,454	1,370	185.9%	94.2%	1,901	3,311	1,412	74.3%	42.6%
	東和町	小さな百貨店ふらつと前 旧花巻商工会議所東和支所前	33,441	35,270	34,824	104.1%	98.7%	41,485	41,255	38,915	93.8%	94.3%
	大迫町	旧土澤まちかどふれあいセンター前 花巻商工会議所大迫支所前	32,704	(33,816)	(33,454)	102.3%	98.9%	39,584	(37,944)	(37,503)	94.7%	98.8%
	石鳥谷町・東和町・大迫町地区合計		10,853	10,502	10,086	92.9%	96.0%	12,395	12,722	12,049	97.2%	94.7%
	合計		10,853	10,502	10,086	92.9%	96.0%	12,395	12,722	12,049	97.2%	94.7%
			4,382	4,538	4,567	104.2%	100.6%	5,958	6,185	6,077	102.0%	98.3%
			4,877	3,587	4,838	99.2%	134.9%	5,843	4,306	4,280	73.3%	99.4%
			1,426	1,374	1,269	89.0%	92.4%	2,121	2,042	1,865	87.9%	91.3%
			1,238	2,080	1,402	113.2%	67.4%	1,796	2,325	2,100	116.9%	90.3%
			11,923	11,579	12,076	101.3%	104.3%	15,718	14,858	14,322	91.1%	96.4%
		74,617	77,508	76,188	102.1%	98.3%	97,389	99,210	93,628	96.1%	94.4%	
		73,425	(75,586)	(74,365)	101.3%	98.4%	94,461	(94,845)	(91,134)	96.5%	96.1%	

※()内は、御田屋町と西大通りを除いた場合

3) 旧花巻市調査地区10年前比較

昨年度との比較を行い、通行量は平日にほとんどの地点で増えていること、交通量は全体的にほぼ昨年度と同程度で推移していることが分かった。

ここからは、10年前の平成25年度の通行量・交通量を今年度調査の数値を比べていく。

今年度の調査を実施した全地点のうち、14か所は10年前にも同地点で調査を行っており、表2-4(29ページ)に平成25年度と今年度の通行量・交通量および増減比をまとめた。

○中心商店街地区（上町、吹張町、鍛冶町、）※御田屋町は除く

休日：歩行者等の通行量は10.9%増加、自動車の交通量は3.9%減少している。

平日：歩行者等の通行量は11.3%減少、自動車の交通量は3.3%増加している。

○駅前周辺地区（末広町、大通り一丁目）

休日：歩行者等の通行量は18.2%減少、自動車の交通量は24.5%減少している。

平日：歩行者等の通行量は20.4%減少、自動車の交通量は5.7%減少している。

○花北地区（一日市、小舟渡、坂本町）

休日：歩行者等の通行量は52.1%減少、自動車の交通量は15.1%減少している。

平日：歩行者等の通行量は60.5%減少、自動車の交通量は13.7%減少している。

○石鳥谷町・東和町・大迫町地区

休日：3地区合計で歩行者等の通行量は40.5%減少、自動車の交通量は4.1%減少している。

平日：3地区合計で歩行者等の通行量は50.2%減少、自動車の交通量は11.3%減少している。

表2-4 10年前の数値と対比（歩行者等単位：人、自動車単位：台）

対象	町名	調査地点	休日			平日		
			H25	R5	増減(%) R5/H25	H25	R5	増減(%) R5/H25
歩行者等	上町	旧マルカンデパート前	1,269	1,328	104.6%	1,182	1,049	88.7%
	吹張町	旧かんの靴店前	368	365	99.2%	585	514	87.9%
		やぶ屋前	229	524	228.8%	229	264	115.3%
	鍛冶町	旧八百徳商店前	298	182	61.1%	364	266	73.1%
	御田屋町	花巻タクシー前	-	80	-	-	231	-
	中心商店街地区合計		2,164	2,479	114.6%	2,360	2,324	98.5%
	(うち10年前実施箇所合計)		2,164	(2399)	110.9%	2,360	(2093)	88.7%
	末広町	宮沢新聞店前	300	174	58.0%	389	244	62.7%
	大通り一丁目	旧NTT花巻前	479	485	101.3%	1,054	962	91.3%
		辰巳屋前	311	233	74.9%	398	260	65.3%
	駅前周辺地区合計		1,090	892	81.8%	1,841	1,466	79.6%
	一日市	ふれあい市民広場前	389	-	-	475	-	-
		藤原写真館前	529	322	60.9%	638	430	67.4%
	小舟渡	カメラのキタムラ前	799	221	27.7%	1,302	197	15.1%
	坂本町	ラテン美容室前	455	311	68.4%	595	374	62.9%
	桜台	CUT&PERM樹里前	838	485	-	862	523	-
	星が丘	柏原信孝税理士事務所前	-	495	-	-	616	-
	西大通り	北日本土地前	-	506	-	-	753	-
	花北地区合計		3,010	2,340	77.7%	3,872	2,893	74.7%
	(うち10年前実施箇所合計)		(1783)	(854)	47.9%	(2535)	(1001)	39.5%
	不動	na・te・mo前/サカモト薬局前	-	326	-	-	351	-
	花南地区合計		-	326	-	-	351	-
	石鳥谷町	小さな百貨店ぶらっと前	241	155	64.3%	468	292	62.4%
	東和町	旧商工会議所東和支所前	176	114	64.8%	240	125	52.1%
		旧土澤まちかどふれあいセンター前	152	92	60.5%	386	122	31.6%
	大迫町	商工会議所大迫支所前	319	167	52.4%	445	227	51.0%
	石鳥谷町・東和町・大迫町地区合計		888	528	59.5%	1,539	766	49.8%
	合計		7,152	6,565	91.8%	9,612	7,800	81.2%
	(うち10年前実施箇所合計)		(5925)	(4673)	78.9%	(8275)	(5326)	64.4%
	自動車	上町	旧マルカンデパート前	4,845	4,304	88.8%	6,336	6,647
吹張町		旧かんの靴店前	4,797	4,164	86.8%	6,238	5,781	92.7%
		やぶ屋前	2,529	2,845	112.5%	3,208	3,841	119.7%
鍛冶町		旧八百徳商店前	2,830	3,104	109.7%	3,794	3,955	104.2%
御田屋町		花巻タクシー前	-	453	-	-	1,082	-
中心商店街地区合計		15,001	14,870	99.1%	19,576	21,306	108.8%	
(うち10年前実施箇所合計)		15,001	(14417)	96.1%	19,576	(20224)	103.3%	
末広町		宮沢新聞店前	2,466	1,790	72.6%	3,697	3,074	83.1%
大通り一丁目		旧NTT花巻前	3,110	2,453	78.9%	3,621	3,864	106.7%
		辰巳屋前	160	89	55.6%	142	98	69.0%
駅前周辺地区合計		5,736	4,332	75.5%	7,460	7,036	94.3%	
一日市		ふれあい市民広場前	4,654	-	-	6,559	-	-
		藤原写真館前	7,139	6,626	92.8%	8,277	8,148	98.4%
小舟渡		カメラのキタムラ前	6,562	4,654	70.9%	6,115	4,382	71.7%
坂本町		ラテン美容室前	4,139	3,862	93.3%	4,696	3,948	84.1%
桜台		CUT&PERM樹里前	9,841	10,081	-	10,932	11,324	-
星が丘		柏原信孝税理士事務所前	-	8,231	-	-	9,701	-
西大通り		北日本土地前	-	1,370	-	-	1,412	-
花北地区合計		32,335	34,824	107.7%	36,579	38,915	106.4%	
(うち10年前実施箇所合計)		(17840)	(15142)	84.9%	(19088)	(16478)	86.3%	
不動		na・te・mo前/サカモト薬局前	-	10,086	-	-	12,049	-
花南地区合計		-	10,086	-	-	12,049	-	
石鳥谷町		小さな百貨店ぶらっと前	4,686	4,567	97.5%	6,236	6,077	97.5%
東和町		旧商工会議所東和支所前	4,945	4,838	97.8%	5,897	4,280	72.6%
		旧土澤まちかどふれあいセンター前	1,485	1,269	85.5%	2,115	1,865	88.2%
大迫町		商工会議所大迫支所前	1,474	1,402	95.1%	1,903	2,100	110.4%
石鳥谷町・東和町・大迫町地区合計		12,590	12,076	95.9%	16,151	14,322	88.7%	
合計		65,662	76,188	116.0%	79,766	93,628	117.4%	
(うち10年前実施箇所合計)		(51167)	(45967)	89.8%	(62275)	(58060)	93.2%	

※()内は、10年前に実施した調査箇所の合計。

3. 地点ごとの調査結果

地点ごとの調査結果として、時間帯ごとの歩行者等通行量と自動車交通量のグラフに比較のため昨年度の調査結果を点線で表示している。なお、時間帯ごとのグラフについては通行量、交通量ともに赤線が休日、緑線が平日の数値を示している。

経年の比較グラフには過去 10 年間ごとの平均値を折れ線グラフで表示している。

(1) 中心商店街地区

①旧マルカンデパート前（中心商店街地区）

時間帯ごとの推移では、平日は11時台から14時台までが最も多い、休日は11時台から15時台までが多い時間帯となっている。また、昨年と比較すると休日は全体的に昨年度を下回っている。平日は全体的に昨年度を上回っていて、特に11時台から14時台は昨年の倍ほどとなった。

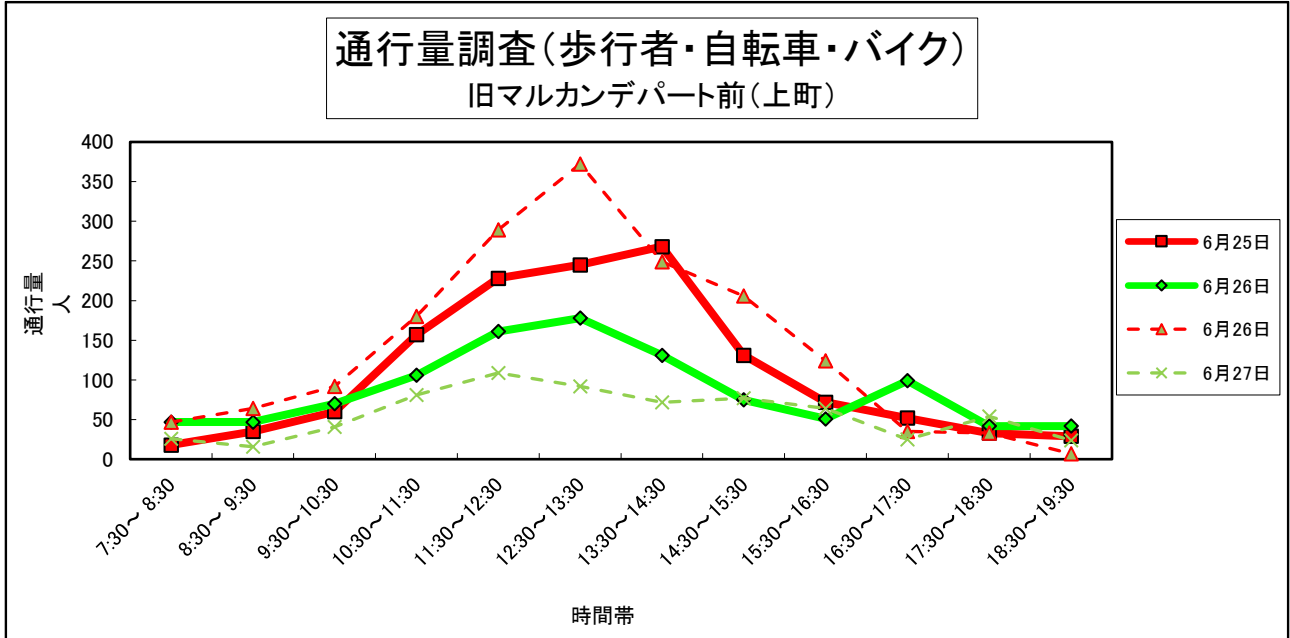


図3-1 時間帯ごとの歩行者等通行量（旧マルカンデパート前）

経年での歩行者通行量を見ると、平均値は平日休日ともに下降傾向にあるが、昨年度の増加により休日は増加した。

今年の休日の通行量は過去10年で3番目に多く、平日は4番目に多い。

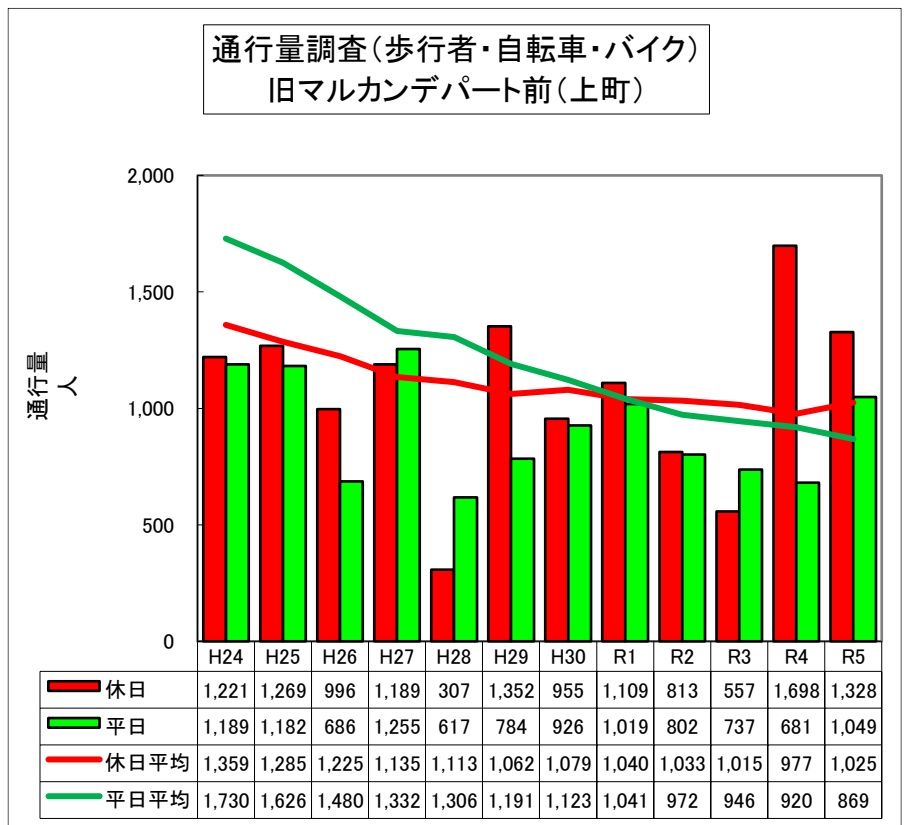


図3-2 経年歩行者等通行量（旧マルカンデパート前）

自動車交通量の時間帯ごとの推移では、前年と比較すると休日平日ともに昨年とほとんど同じくらいの推移となった。平日では16時台が昨年度よりも倍くらい多くなった。

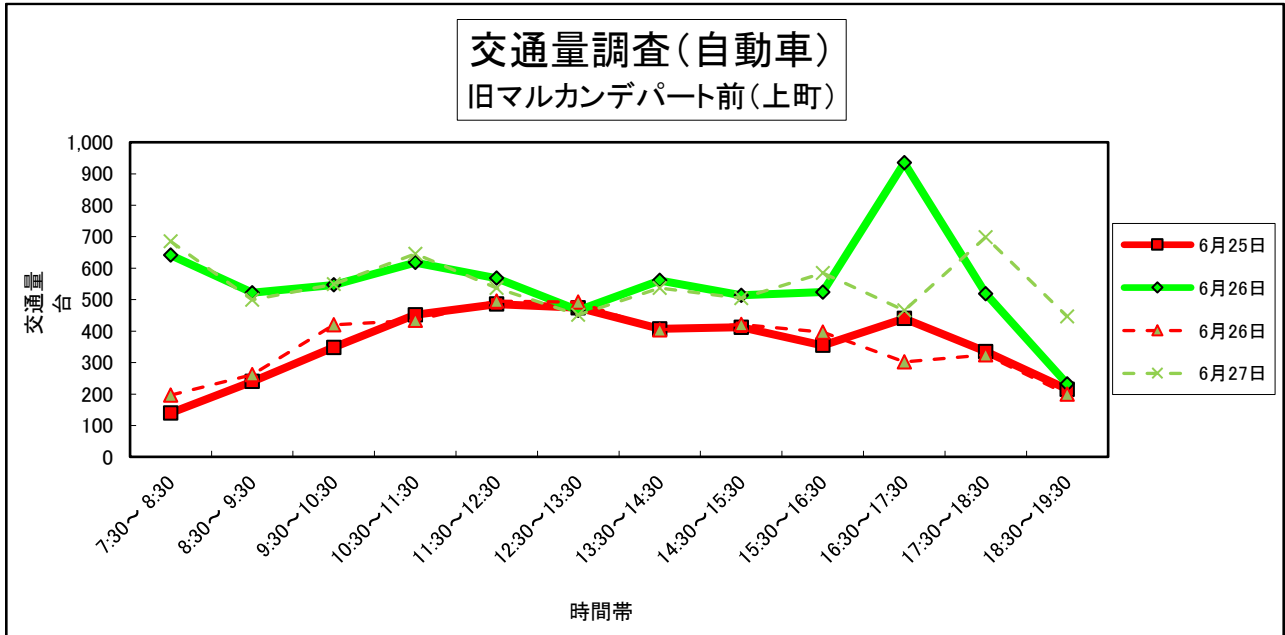


図3-3 時間帯ごとの自動車交通量 (旧マルカンデパート前)

自動車の平均値は平日休日ともに令和元年度からやや下降傾向から横ばいで推移している。今年の平日の交通量は過去10年で最も多い結果となり、過去10年の平均を超えている。休日は過去10年で6番目に多い結果となった。

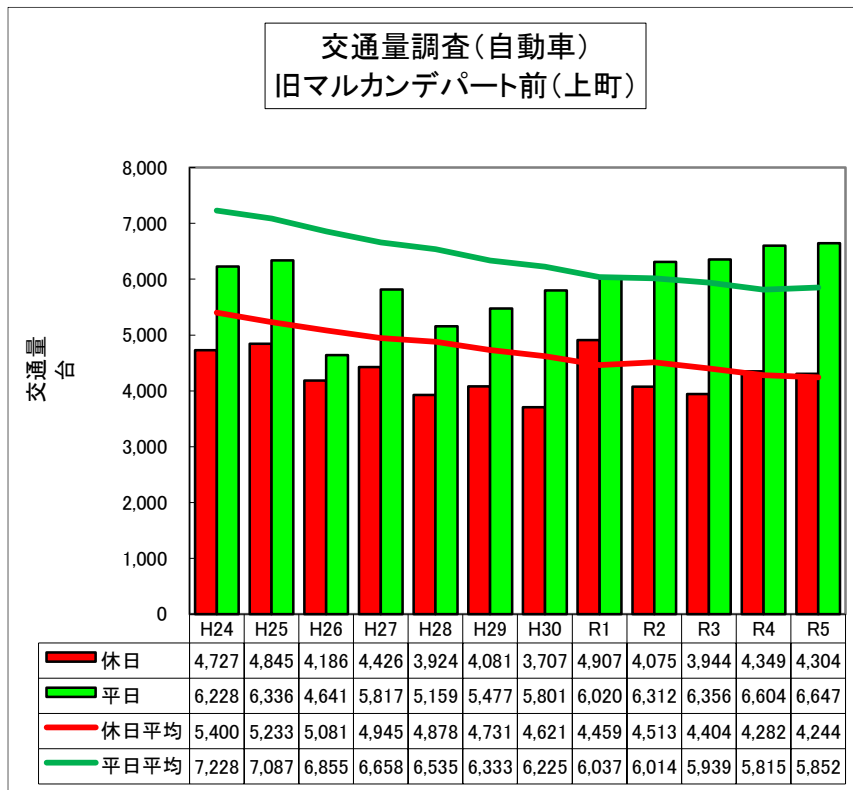


図3-4 経年自動車交通量 (旧マルカンデパート前)

②旧かんの靴店前（中心商店街地区）

平日の通行量を昨年と比較すると全ての時間帯で昨年を上回った。

休日の通行量は10時台を除いた全ての時間帯よりも多くなった。

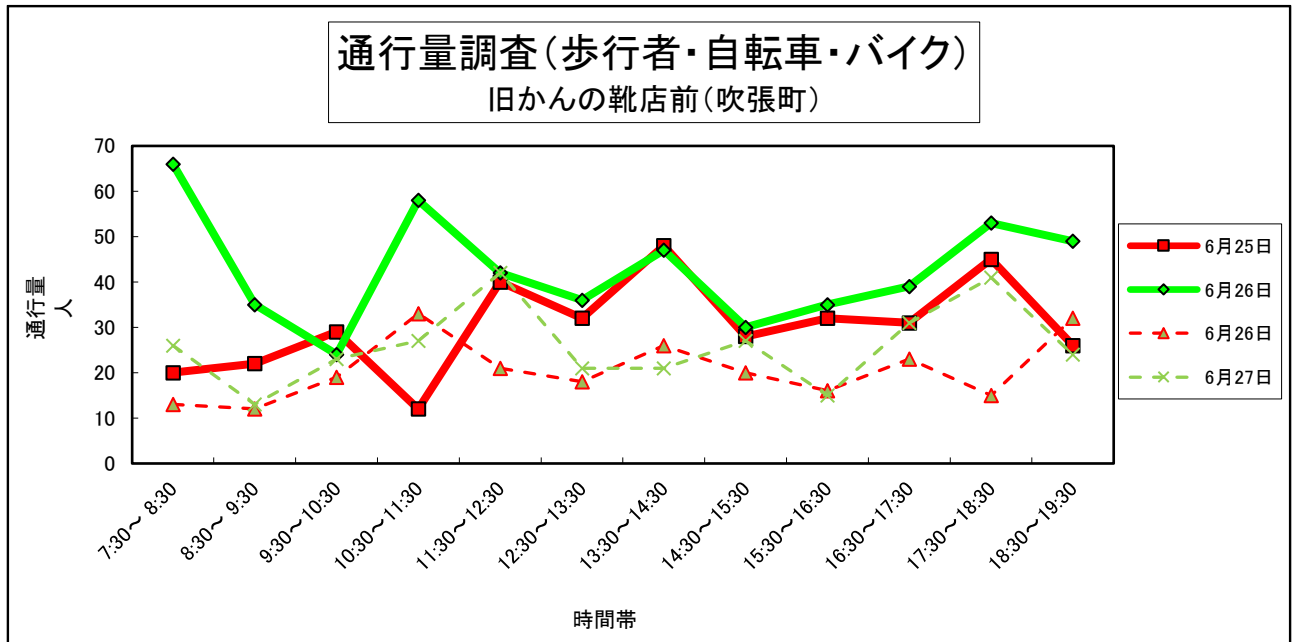


図3-5 時間帯ごとの歩行者等通行量（旧かんの靴店前）

歩行者等の通行量平均値は平日休日ともに下降傾向を続けている。今年は平均値を平日休日ともに超えている。

今年の休日の通行量は過去10年で4番目に多く、平日は5番目に多い。

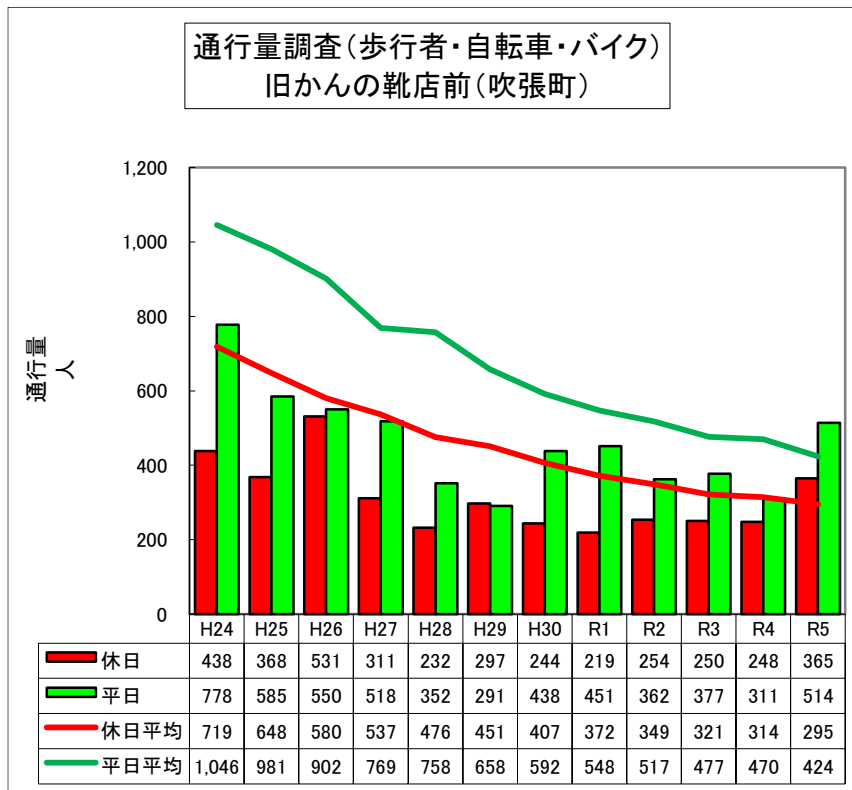


図3-6 経年歩行者等通行量（旧かんの靴店前）

休日は昨年と同程度の結果となった。

平日は全体的に昨年と同程度だが、7時台は昨年よりも半分ほど少ない結果となった。

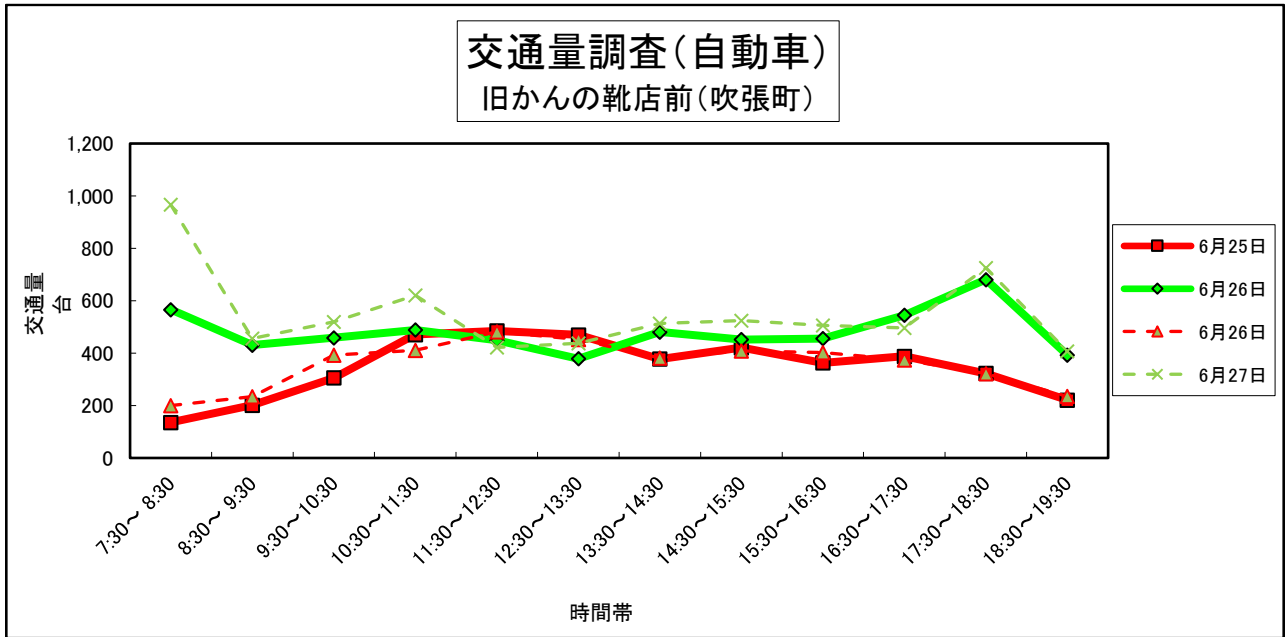


図 3 - 7 時間帯ごとの自動車交通量 (旧かんの靴店前)

経年での自動車交通量の変化も歩行者等の通行量と同様に下降傾向が続いている。

今年の交通量、平日は過去 10 年で 5 番目に少なく、休日は過去 10 年で 4 番目に少ない。

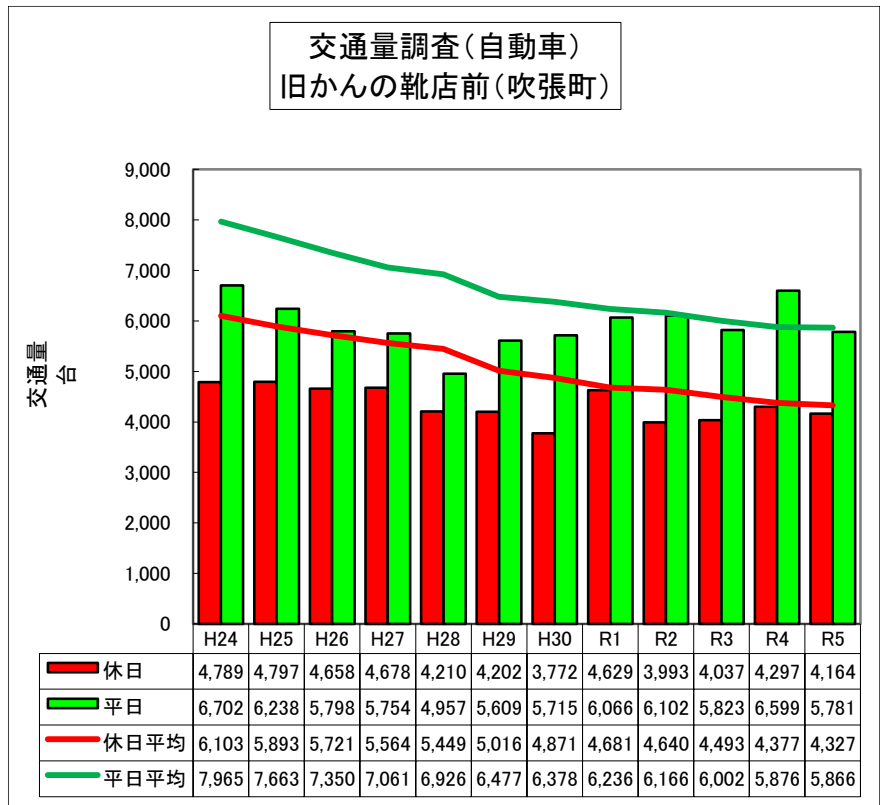


図 3 - 8 経年自動車交通量 (旧かんの靴店前)

③やぶ屋前（中心商店街地区）

時間帯ごとの歩行者等の通行量は、昨年と比べて平日休日どちらも昨年度と同程度の推移となった。

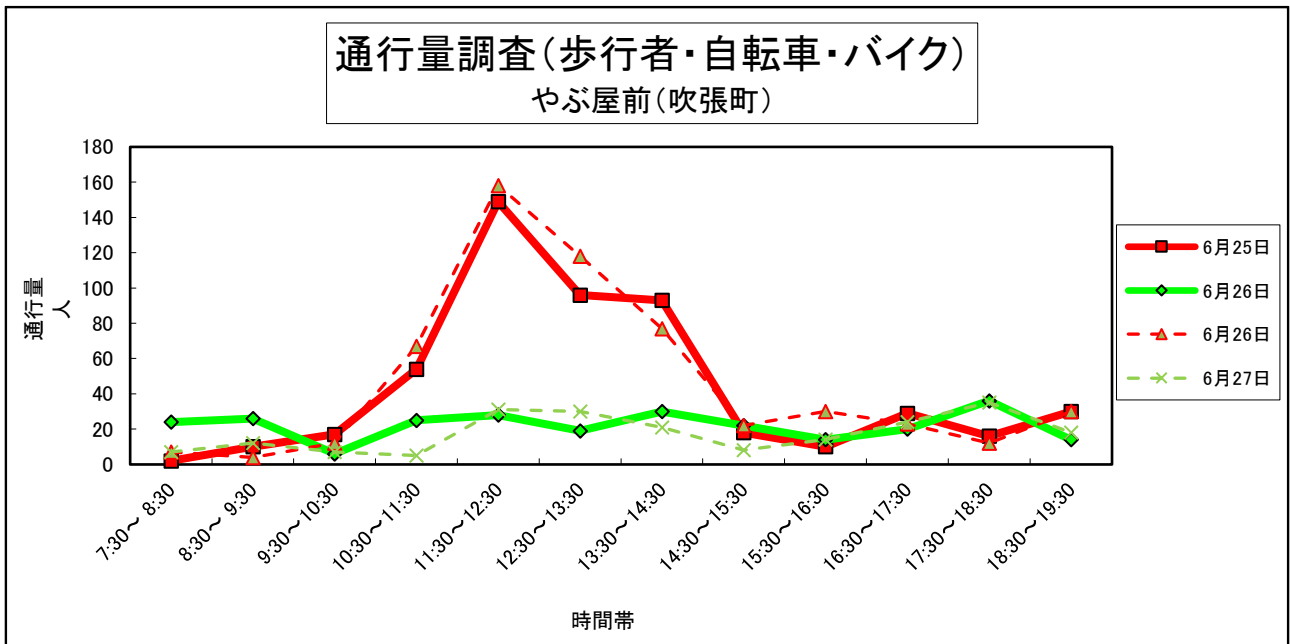


図 3-9 時間帯ごとの歩行者等通行量 (やぶ屋前)

経年での歩行者等の通行量の変化は、平均値は下降傾向にあるが平成 30 年からは休日は増加傾向になっている。今年は、休日は過去 10 年で 3 番目に多く、平日は過去 5 番目に多い。

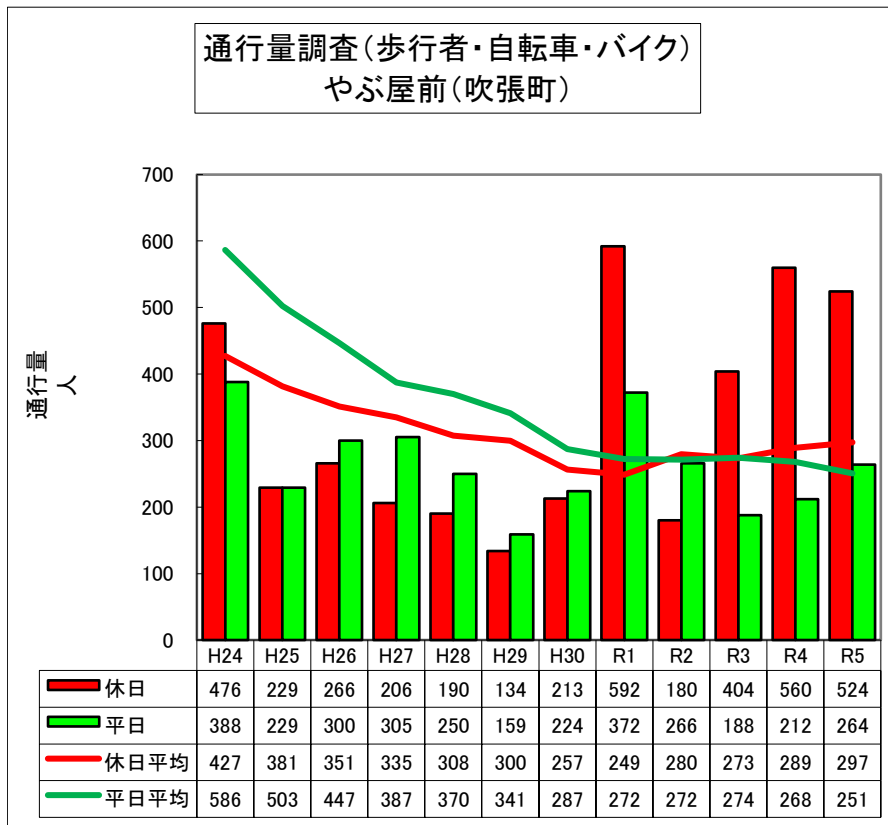


図 3-10 経年歩行者等通行量 (やぶ屋前)

昨年と比較すると休日では全ての時間帯で今年の方が少ない。平日は午前は昨年度を下回るが、午後
の時間帯は上回っている。

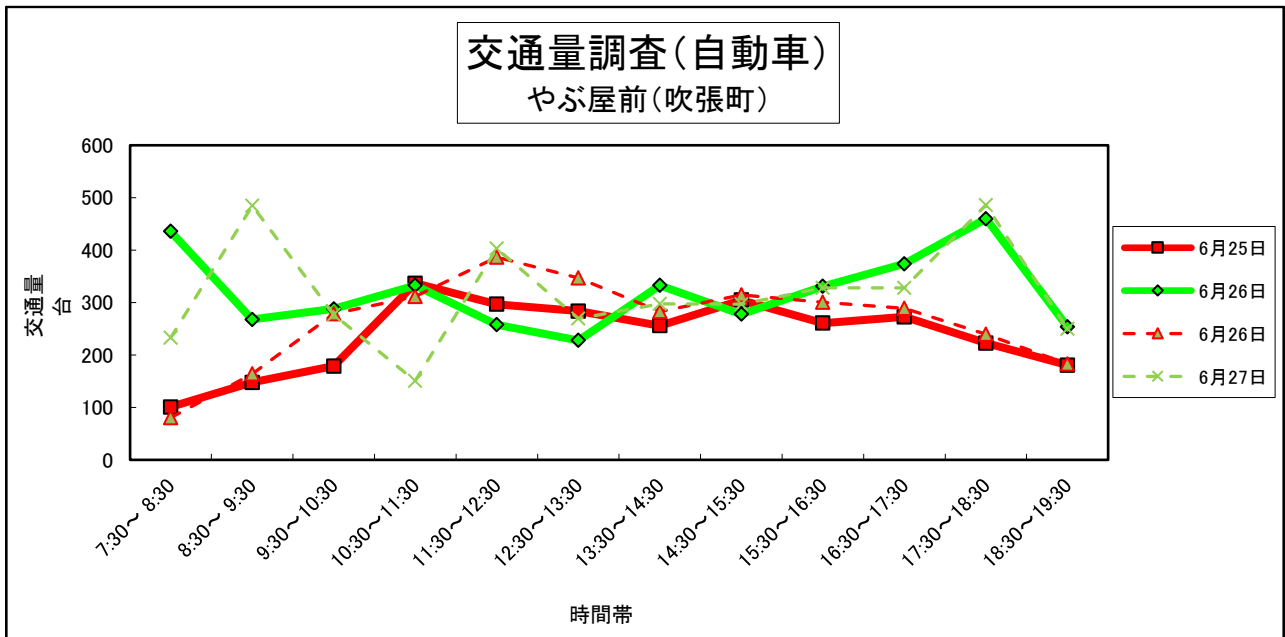


図 3-11 時間帯ごとの自動車交通量 (やぶ屋前)

経年での自動車交通量も歩行者同様に下降傾向にあるが平日休日ともに平成 29 年から横ばいになっ
ている。休日平日ともに交通量は過去 10 年の平均より多い結果となった。過去 10 年で休日は 5 番目に
多く、平日は 2 番目に多い。

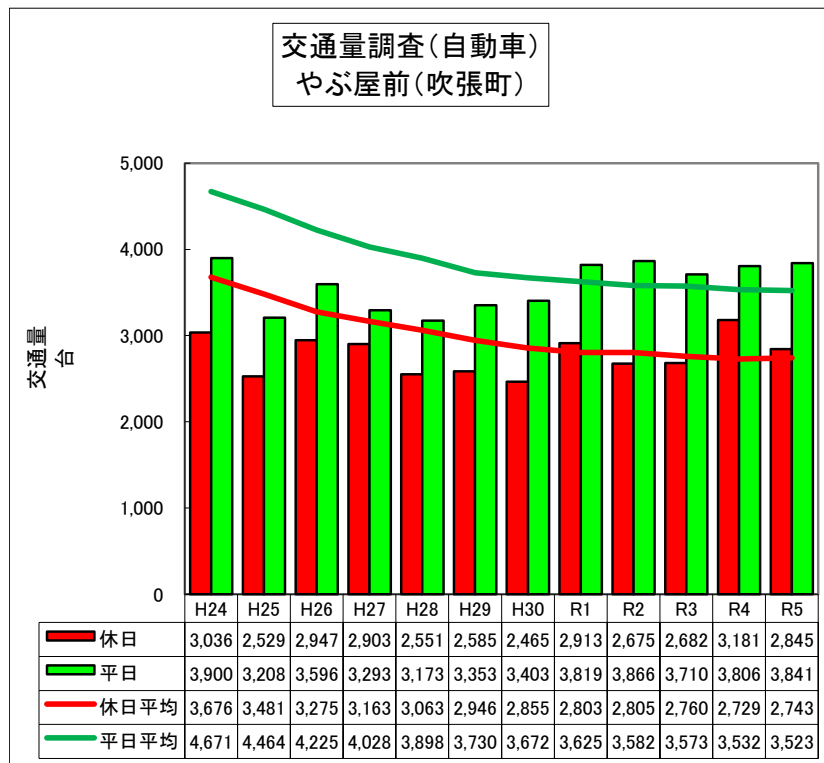


図 3-12 経年自動車交通量 (やぶ屋前)

④旧八百徳商店前（中心商店街地区）

昨年と比較すると、平日休日ともに 11 時台までは昨年度よりも多いが、以降は昨年度の方が多結果となった。

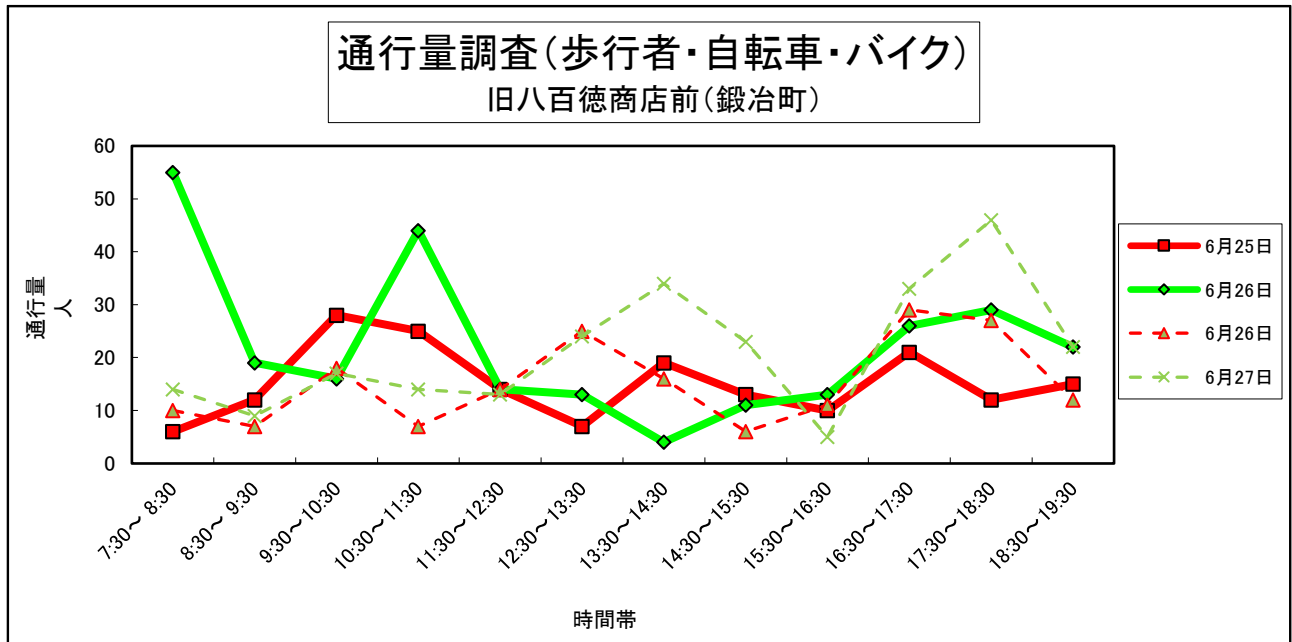


図 3-13 時間帯ごとの歩行者等通行量 (旧八百徳商店前)

経年での歩行者等の通行量は休日と平日ともに下降傾向にある。

今年は過去 10 年で平日は 4 番目に少なく、休日は 5 番目に少ない。

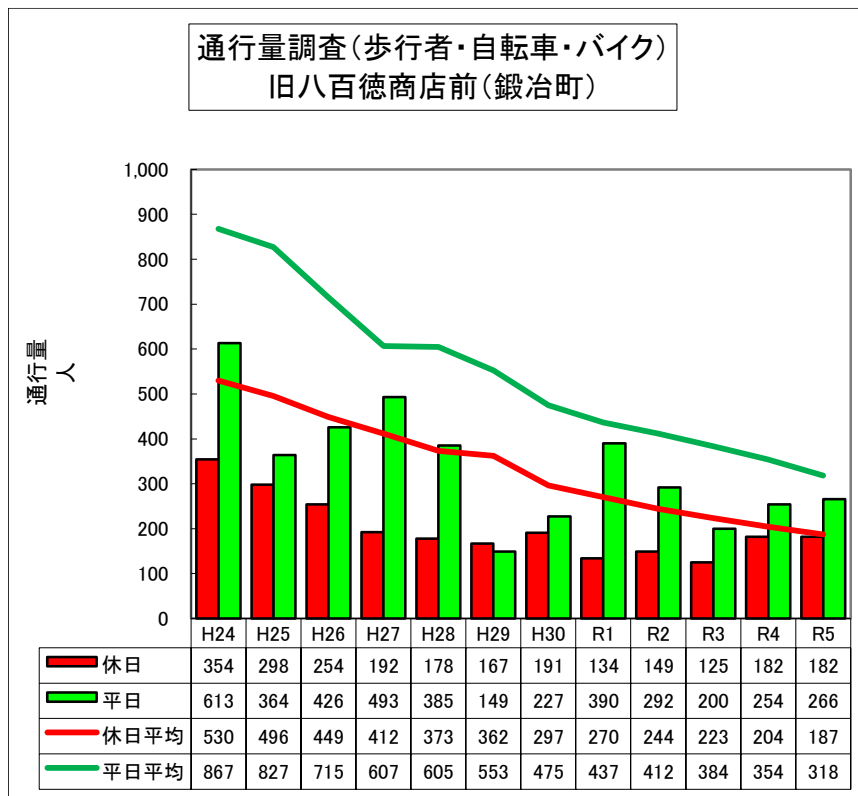


図 3-14 経年歩行者等通行量 (旧八百徳商店前)

時間帯ごとの自動車交通量について昨年と比較すると、休日では全体的に昨年と同じくらいで 12 時から 16 時台は上回っている。平日では 16 時台までは昨年より少ない結果となった。

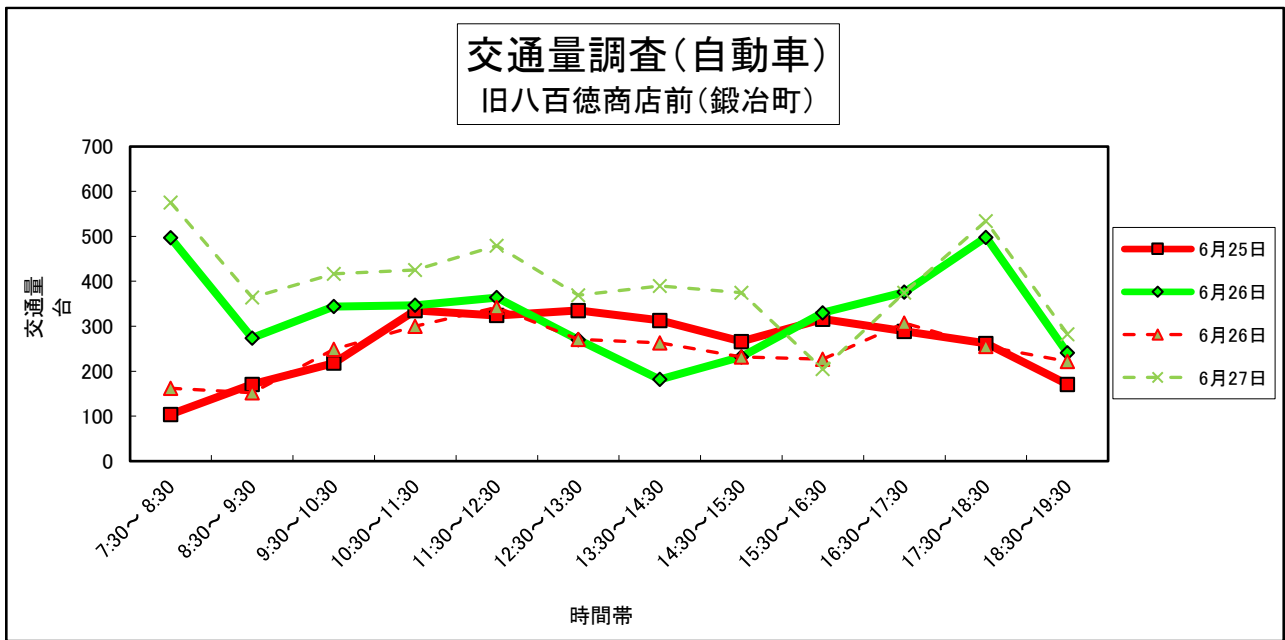


図 3-15 時間帯ごとの自動車交通量 (旧八百徳商店前)

平均値は平日休日ともに平成 27 年度から横ばいである。

今年の平日は過去 10 年の平均を下回り 4 番目に少なく、休日は過去 10 年で 3 番目に多い。

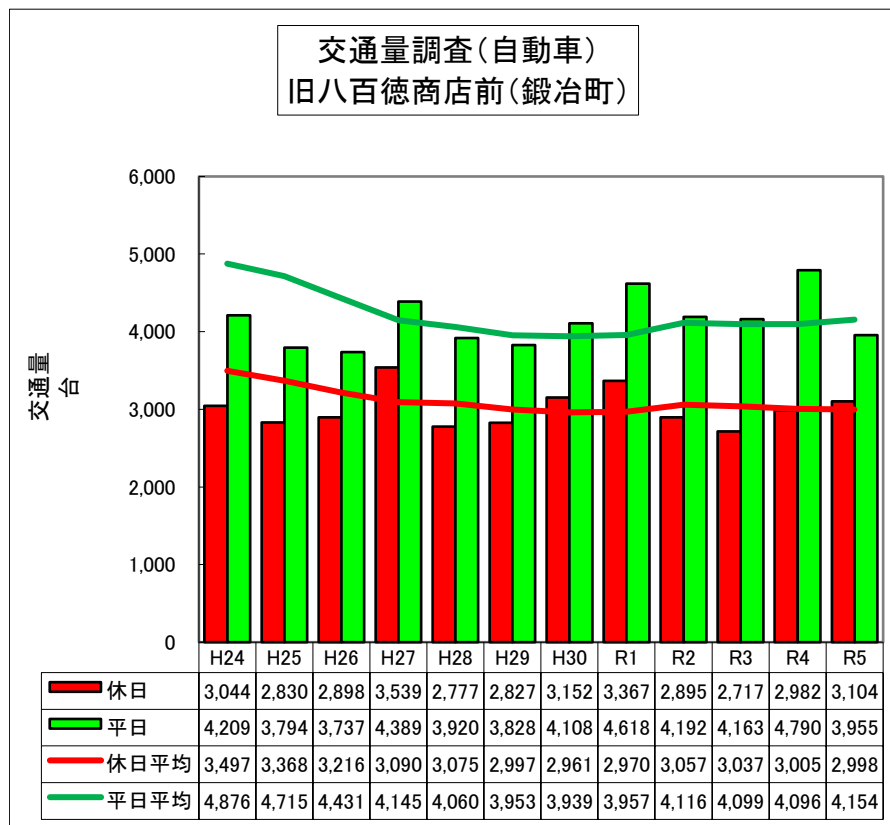


図 3-16 経年自動車交通量 (旧八百徳商店前)

⑤花巻タクシー前（中心商店街地区）

昨年と比較すると、平日はほぼ全ての時間帯で昨年度と同程度、午後は今年の方が多結果となった。休日は昨年と同程度だが、13時台から15時台は昨年を下回っている。

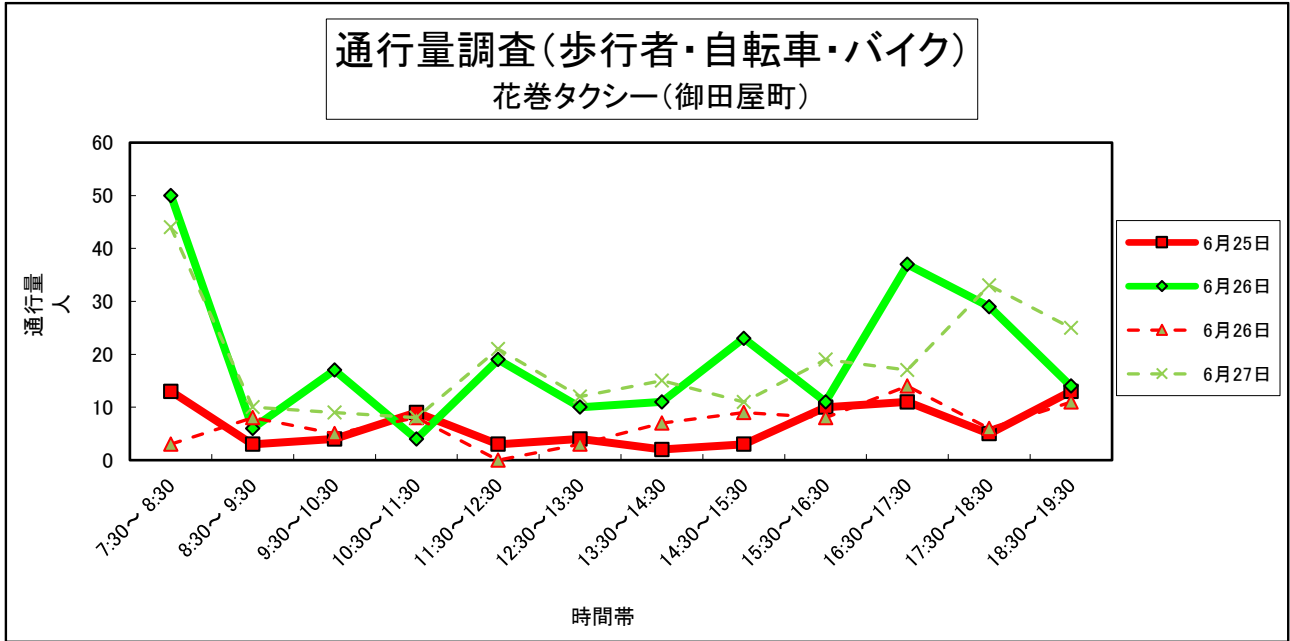


図 3-17 時間帯ごとの歩行者等通行量（花巻タクシー前）

休日は調査を始めてから毎年減少しており今年是最も少ない。平日も毎年減少しており、昨年より若干の増加に留まった。

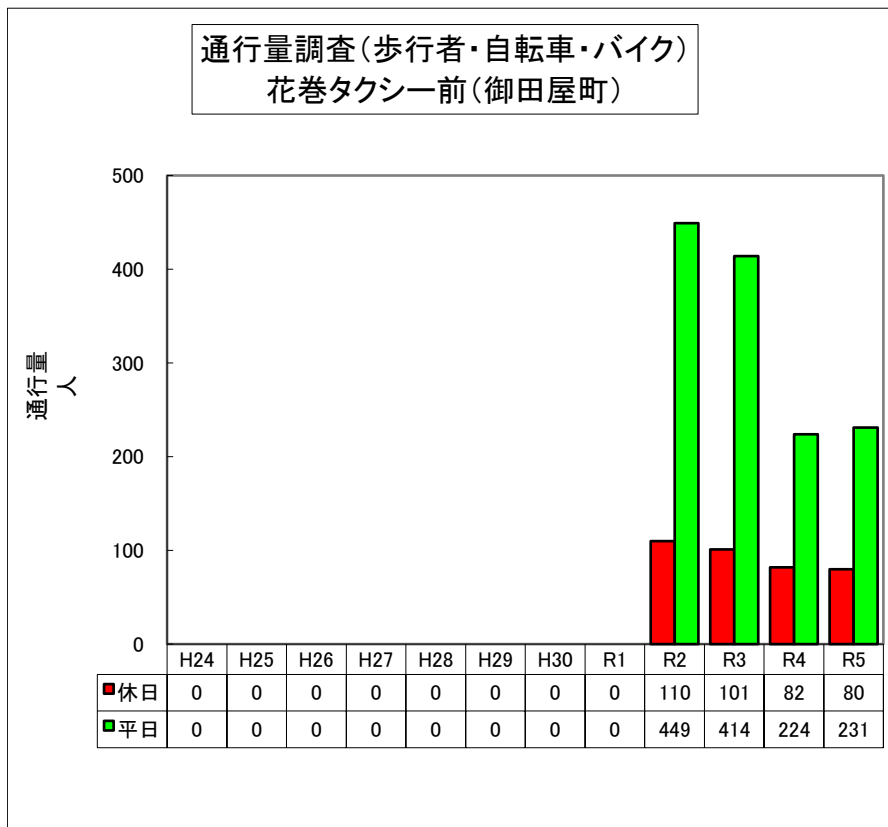


図 3-18 経年歩行者等通行量（花巻タクシー前）

昨年と比較すると平日は昨年と同程度となった。休日は8時台から10時台と14時台から16時台は昨年よりも少ないが、他の時間帯は昨年と同程度となった。

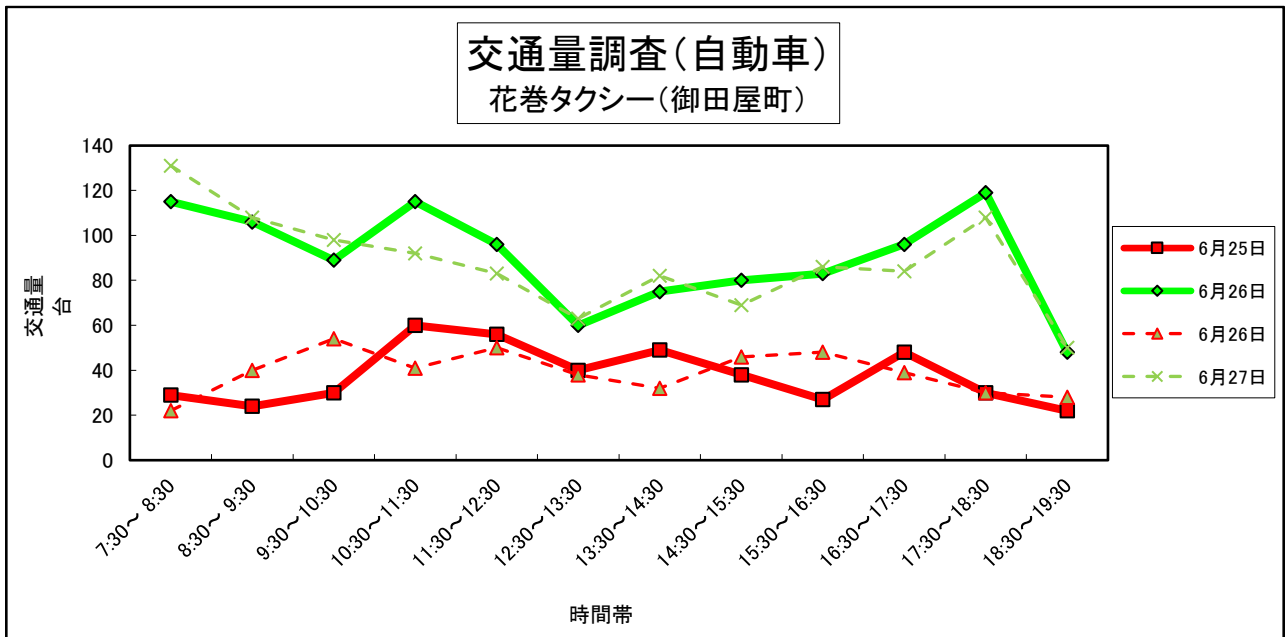


図3-19 時間帯ごとの自動車交通量(花巻タクシー前)

調査開始から今までで比べると平日は2番目に多く、休日は2番目に少ない。

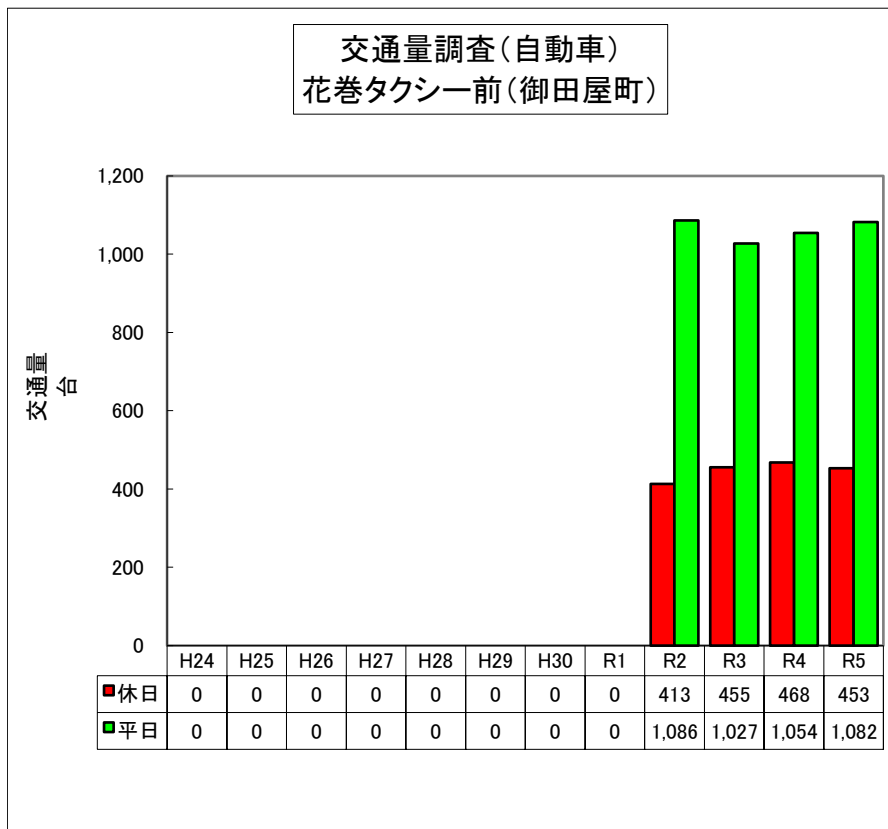


図3-20 経年自動車交通量(花巻タクシー前)

(2) 駅前周辺地区

⑥宮沢新聞店前（駅前周辺地区）

平日はほとんどの時間帯で昨年よりも多い。休日もほとんどの時間帯で昨年よりも多い。

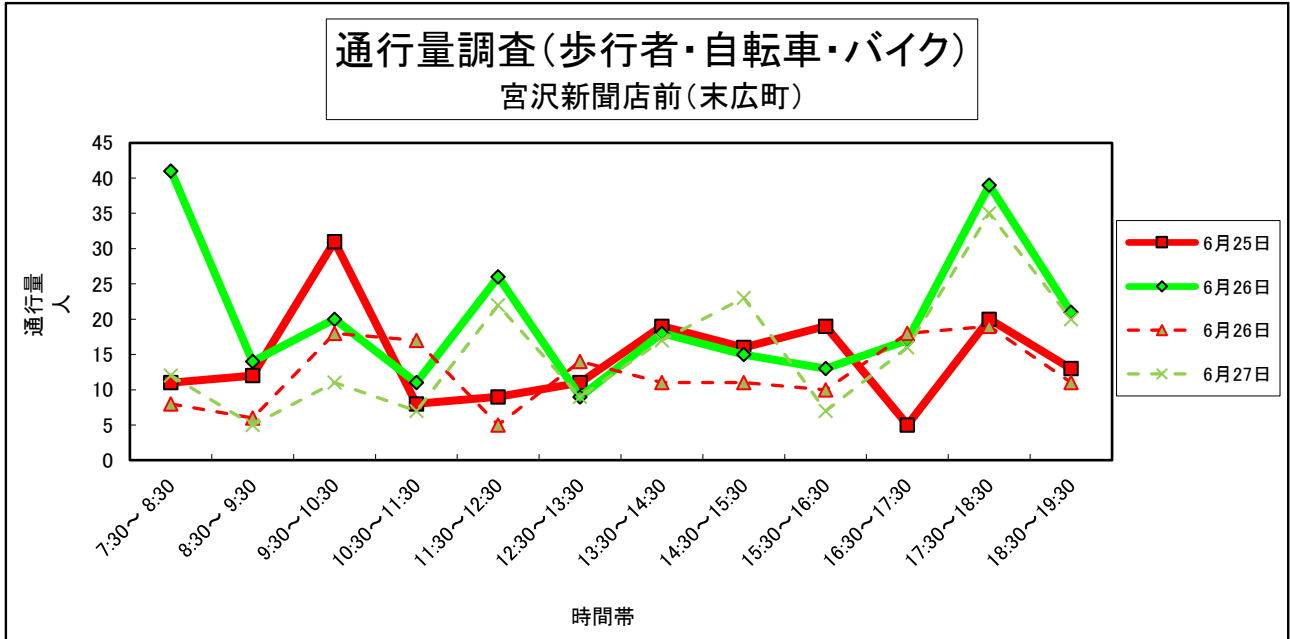


図3-21 時間帯ごとの歩行者等通行量（宮沢新聞店前）

経年で見ると通行量の平均値は休日平日ともに下降傾向にある。

今年の休日は過去10年で4番目に多く、平日は4番目に少ない結果となった。

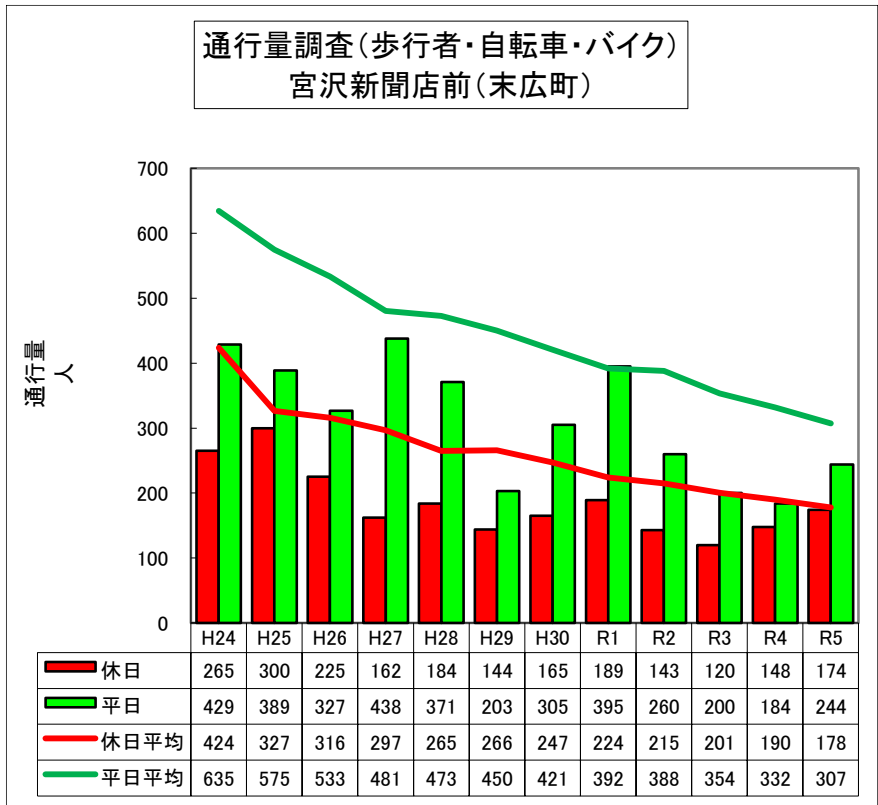


図3-22 経年歩行者等通行量（宮沢新聞店前）

昨年と比較すると平日休日ともにほとんどの時間帯で昨年を下回っている。

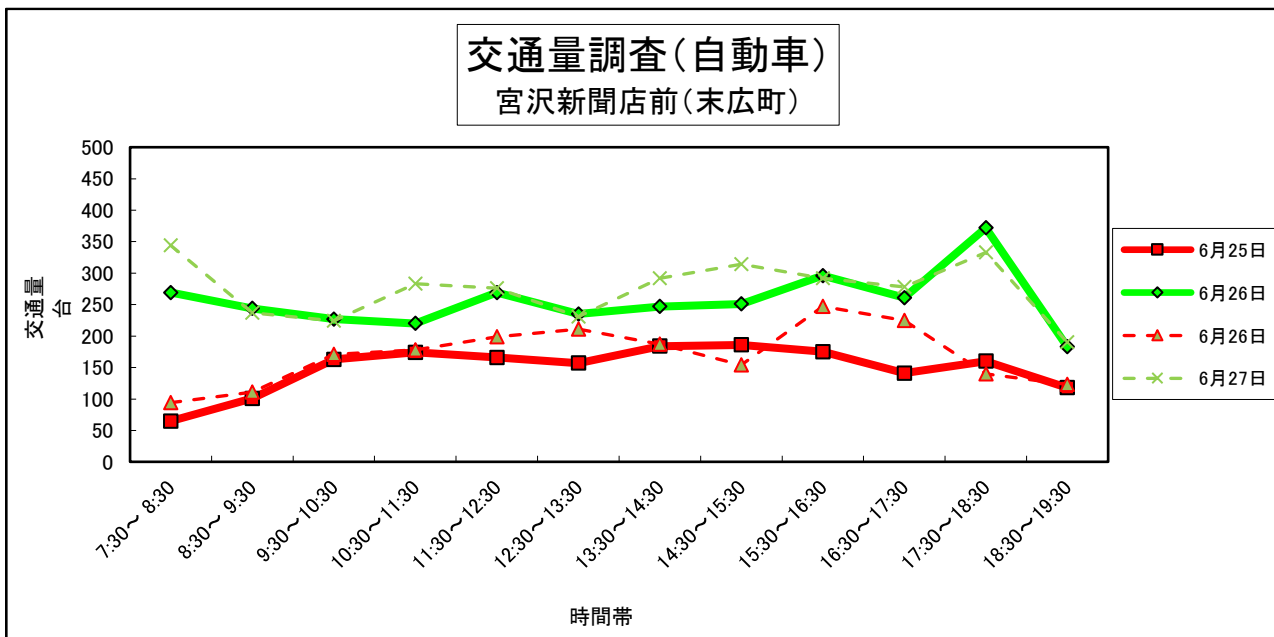


図 3-23 時間帯ごとの自動車交通量 (宮沢新聞店前)

平均値は平成 27 年度から下降傾向となっている。

今年の休日は過去 10 年で 2 番目に少なく、平日は 3 番目に少ない結果となった。

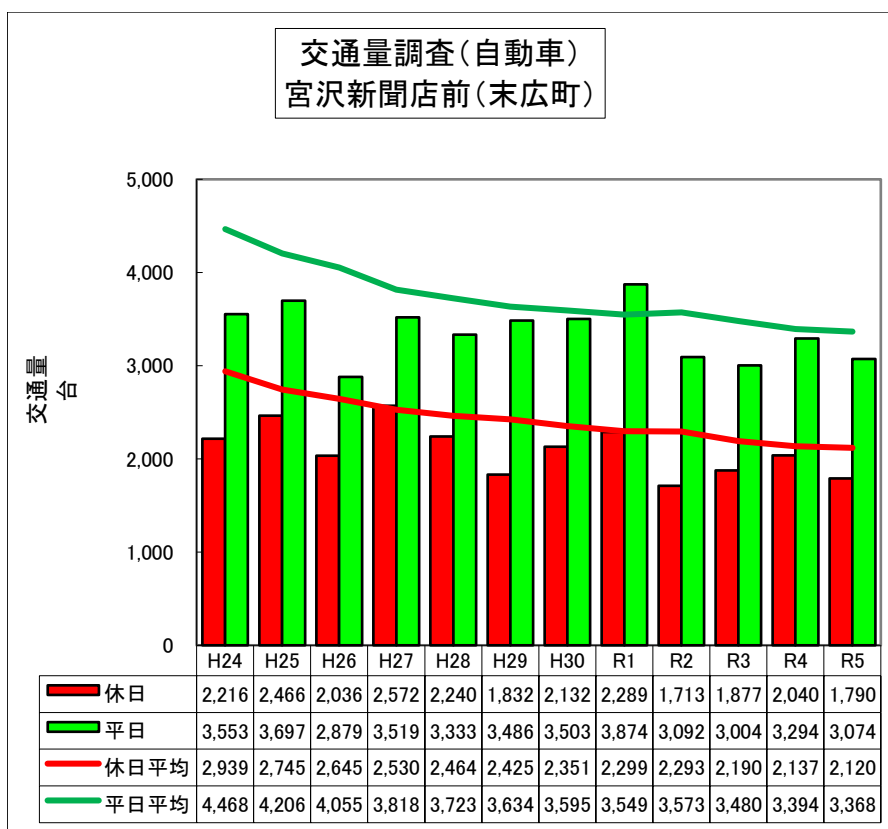


図 2-24 経年自動車交通量 (宮沢新聞店前)

⑦旧 NTT 花巻前（駅前周辺地区）

時間帯ごとの通行量は、平日休日ともにほとんどの時間帯で昨年よりも多い結果となった。

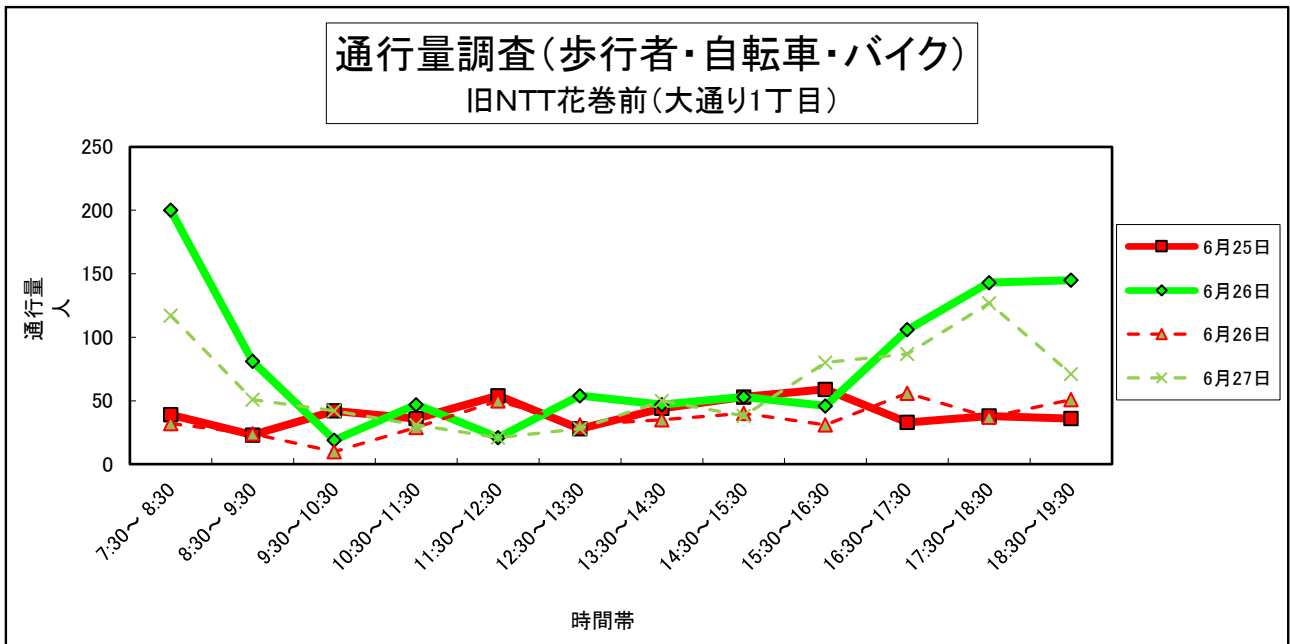


図 3-25 時間帯ごとの歩行者等通行量（旧 NTT 花巻前）

平均値を見ると下降傾向だったが、平成 27 年度からはほぼ横ばいとなっている。過去 10 年で比較すると、休日は 2 番目に多く、平日は 3 番目に多い結果となった。

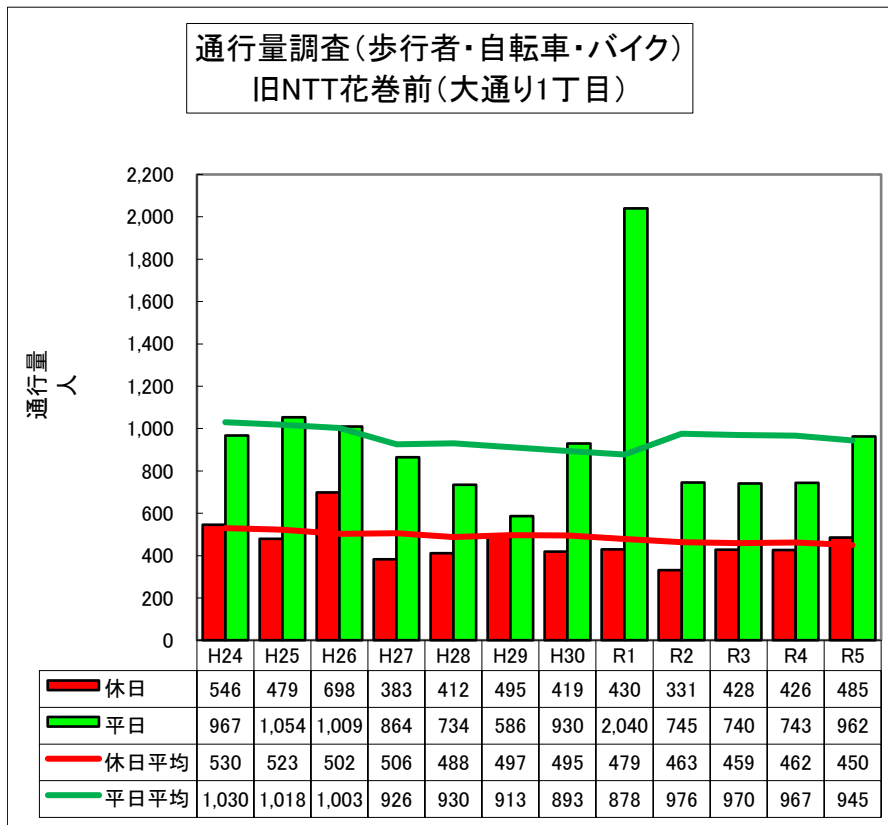


図 3-26 経年歩行者等通行量（旧 NTT 花巻前）

昨年と比較すると、平日休日ともに昨年よりも少ないが、時間ごとの推移は昨年と同じような動きとなった。

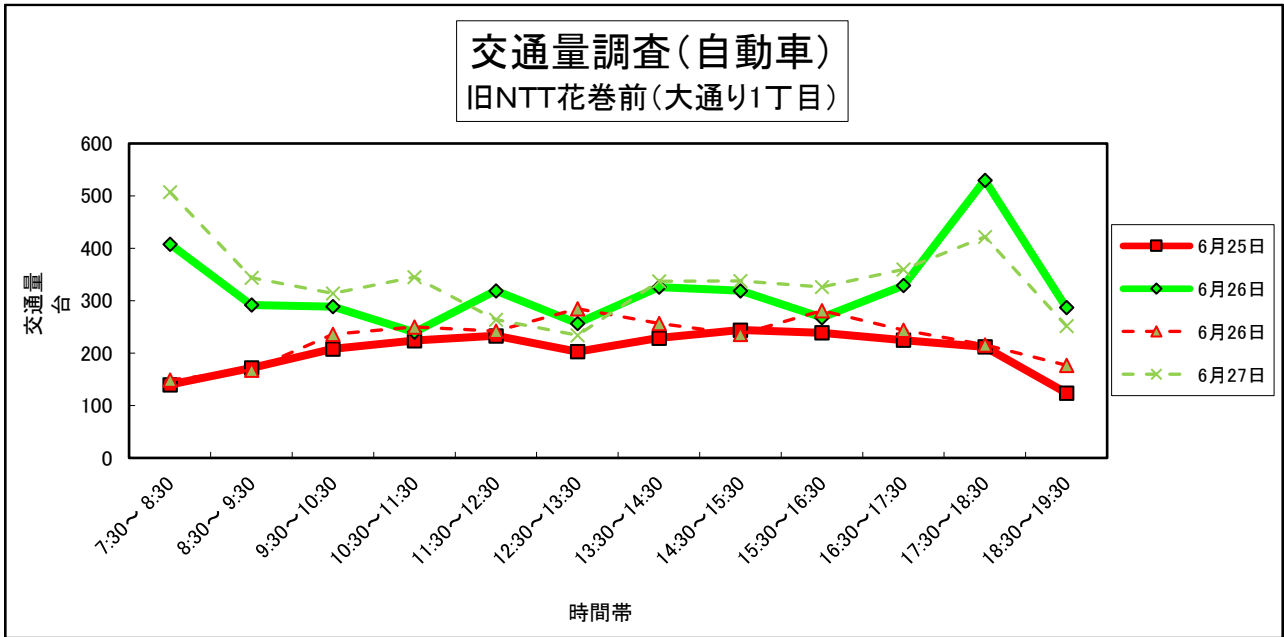


図3-27 時間帯ごとの自動車交通量 (旧 NTT 花巻前)

経年の交通量の変化は年々下降している。

過去10年で比較すると休日は4番目に多く、平日は6番目に多い結果となった。

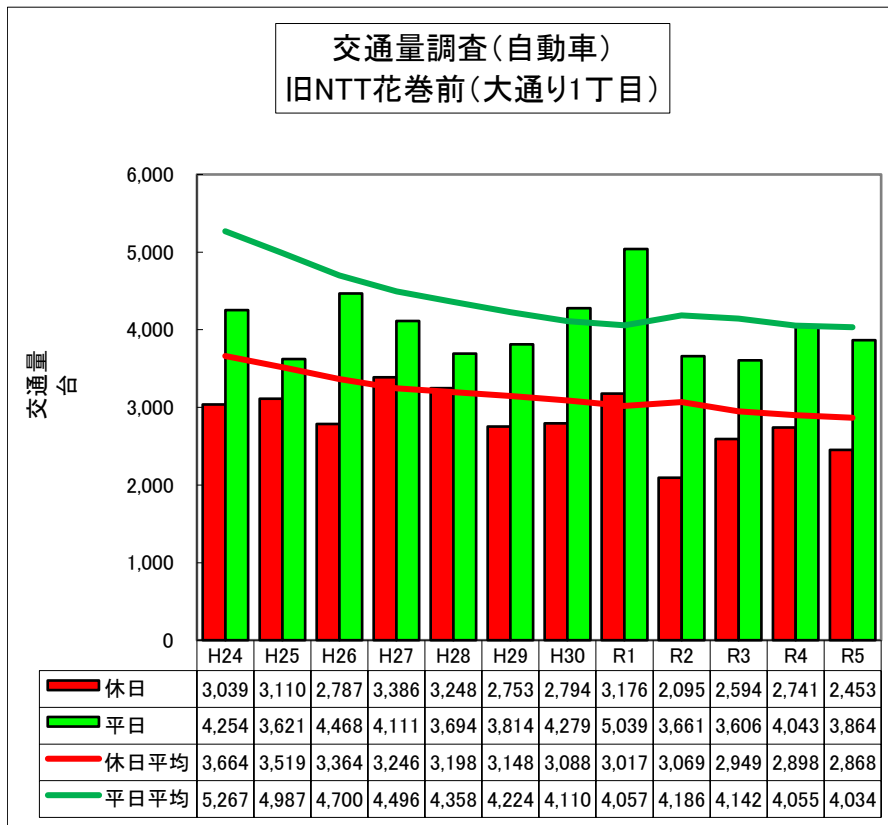


図3-28 経年自動車交通量 (旧 NTT 花巻前)

⑧辰巳屋前（駅前周辺地区）

昨年と比較すると平日はほとんどの時間帯で昨年よりも少ない。休日は9時台から13時台までは昨年よりも多い。

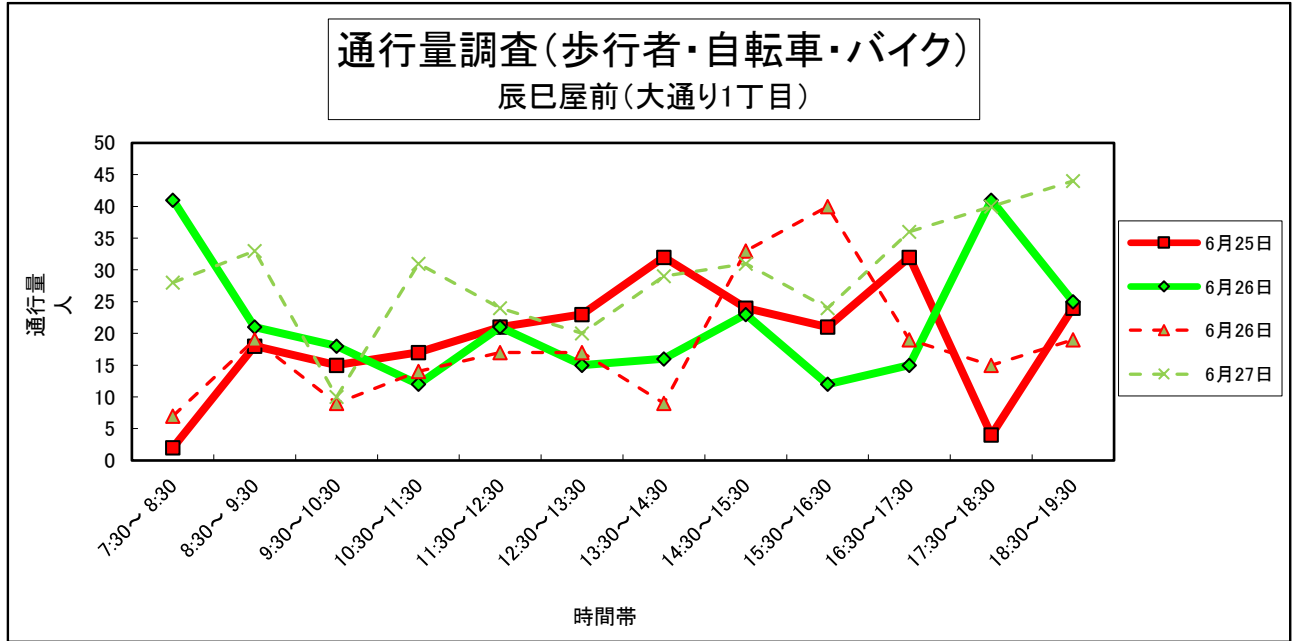


図3-29 時間帯ごとの歩行者等通行量（辰巳屋前）

経年の歩行者通行量の10年平均は年々減少している。

今年は平日休日ともに過去10年で4番目に少ない結果となった。

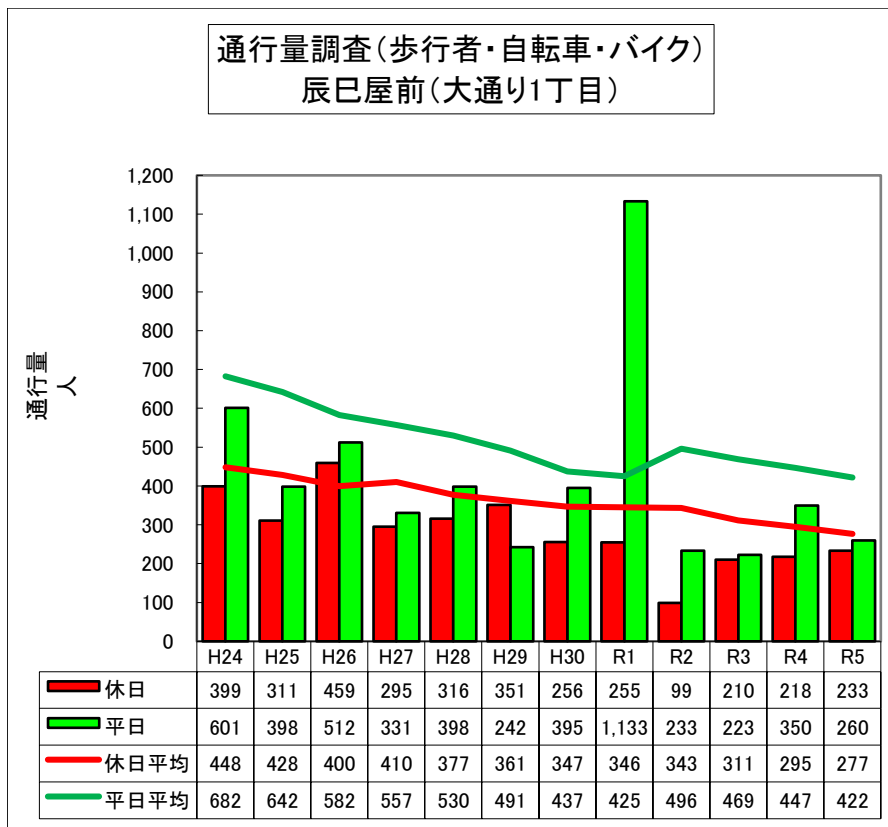


図3-30 経年歩行者等通行量（辰巳屋前）

昨年と比較すると、平日は全ての時間帯で昨年の方が多い。
 休日はほとんどの時間帯で昨年の方が多い。

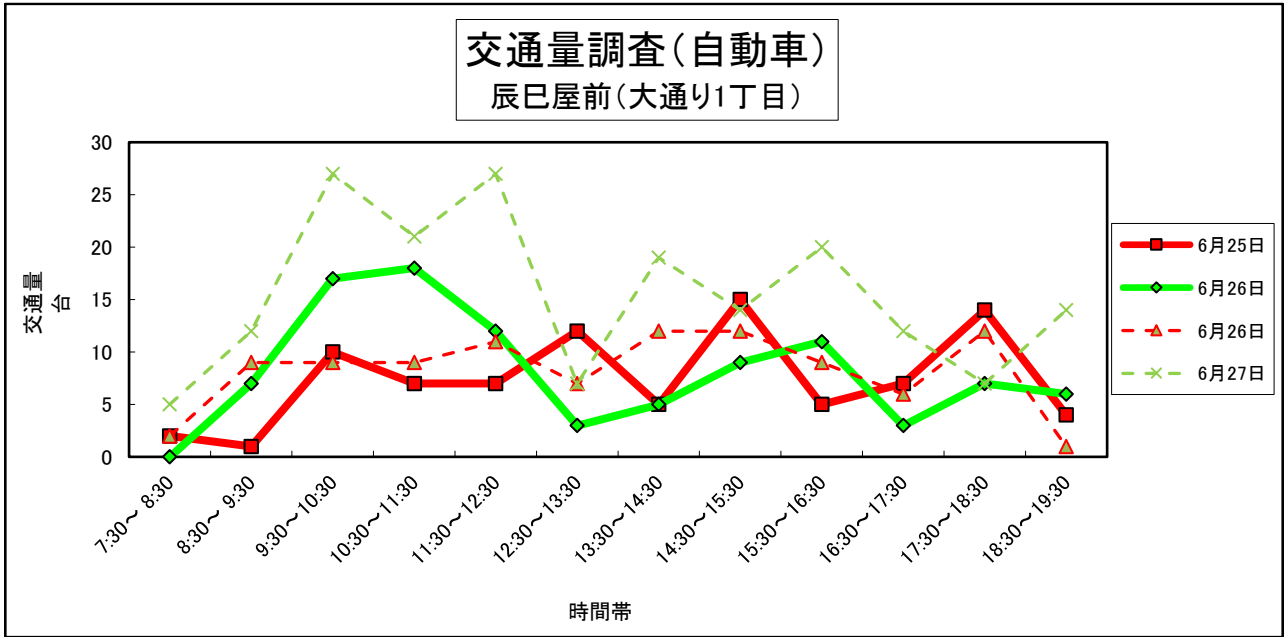


図 3-31 時間帯ごとの自動車交通量 (辰巳屋前)

経年の自動車交通量の平均値は平日休日ともに令和2年度から横ばいが続いている。
 交通量は過去10年で比べると、平日は最も少なく、休日は過去10年で2番目に少ない。

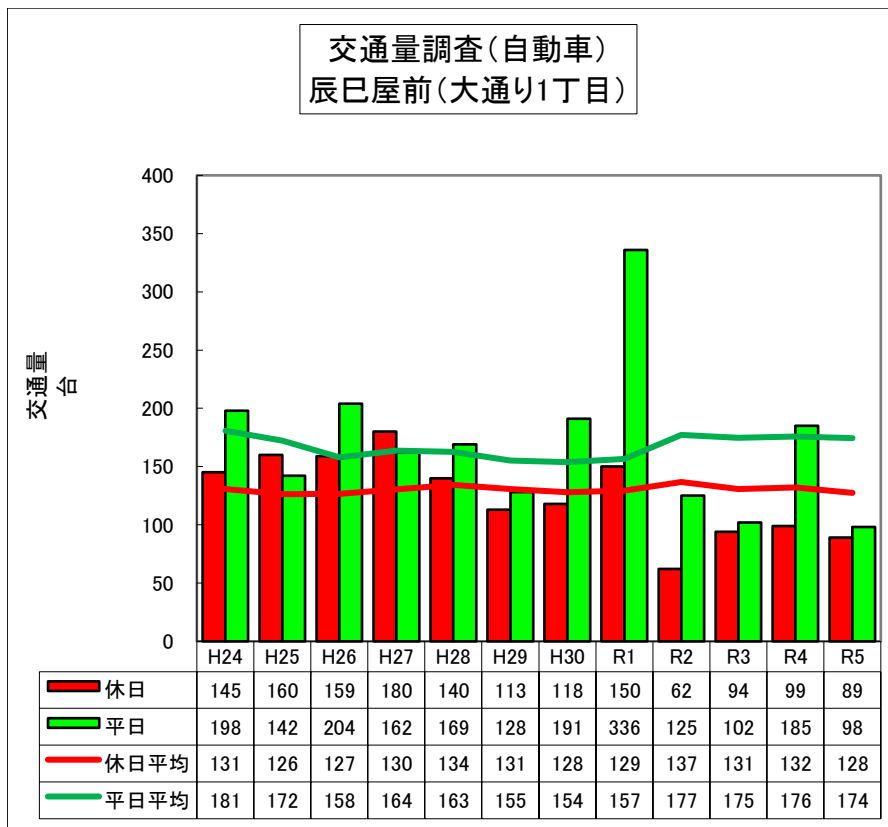


図 3-32 経年自動車交通量 (辰巳屋前)

(3) 花北地区

⑨藤原写真館前（花北地区）

昨年と比較すると平日は13時台と16時台から18時台以外の時間帯は昨年よりも多い。休日は7時台と以外の時間帯は昨年よりも多い。

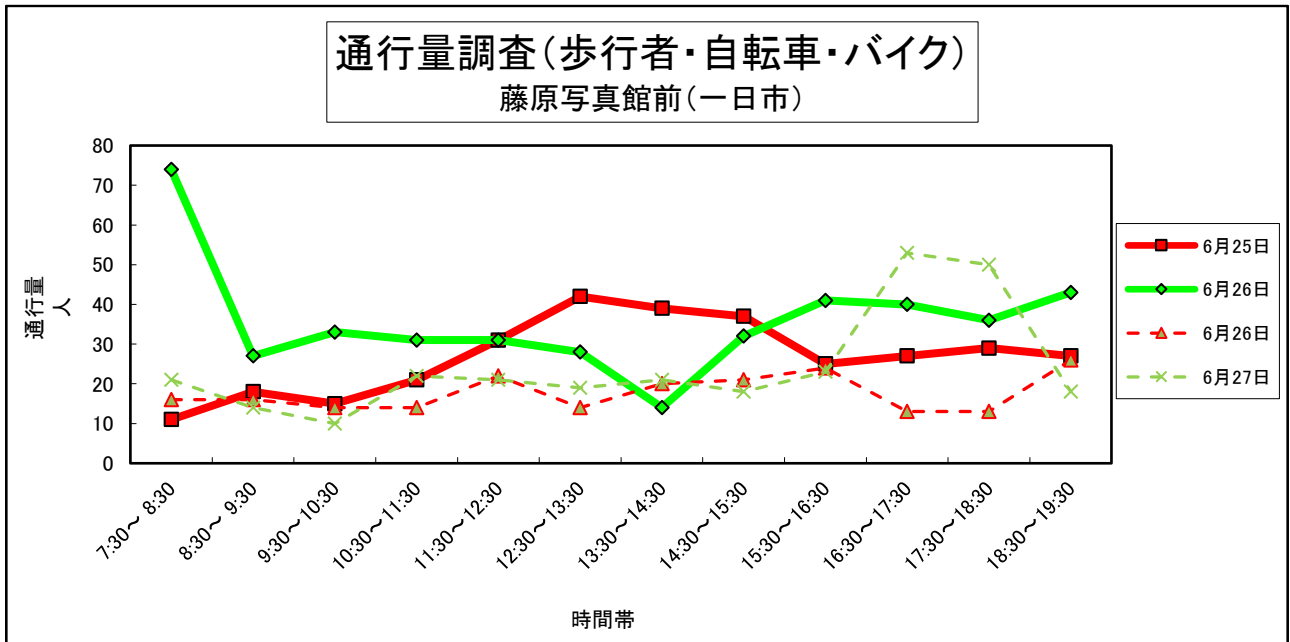


図3-33 時間帯ごとの歩行者等通行量（藤原写真館前）

経年の通行量は減少傾向にある。休日平日ともに過去10年で5番目に少ない結果となった。

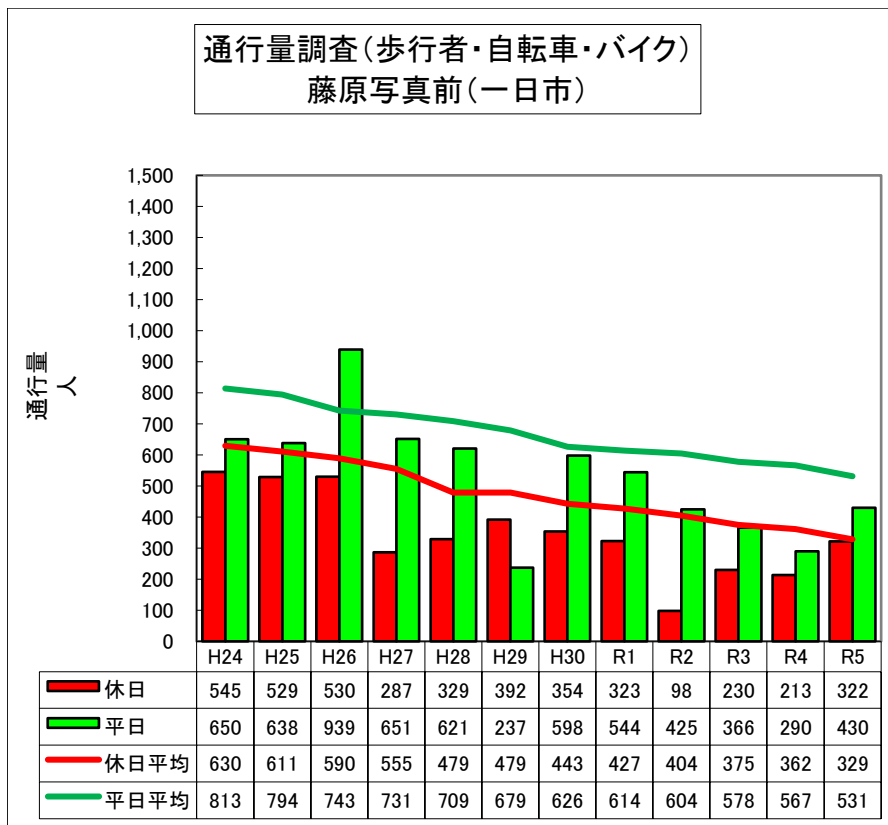


図3-34 経年歩行者等通行量（藤原写真館前）

昨年と比較すると平日は全ての時間帯で昨年度をわずかに下回っている。休日は全ての時間帯で昨年と同程度で似た推移となった。

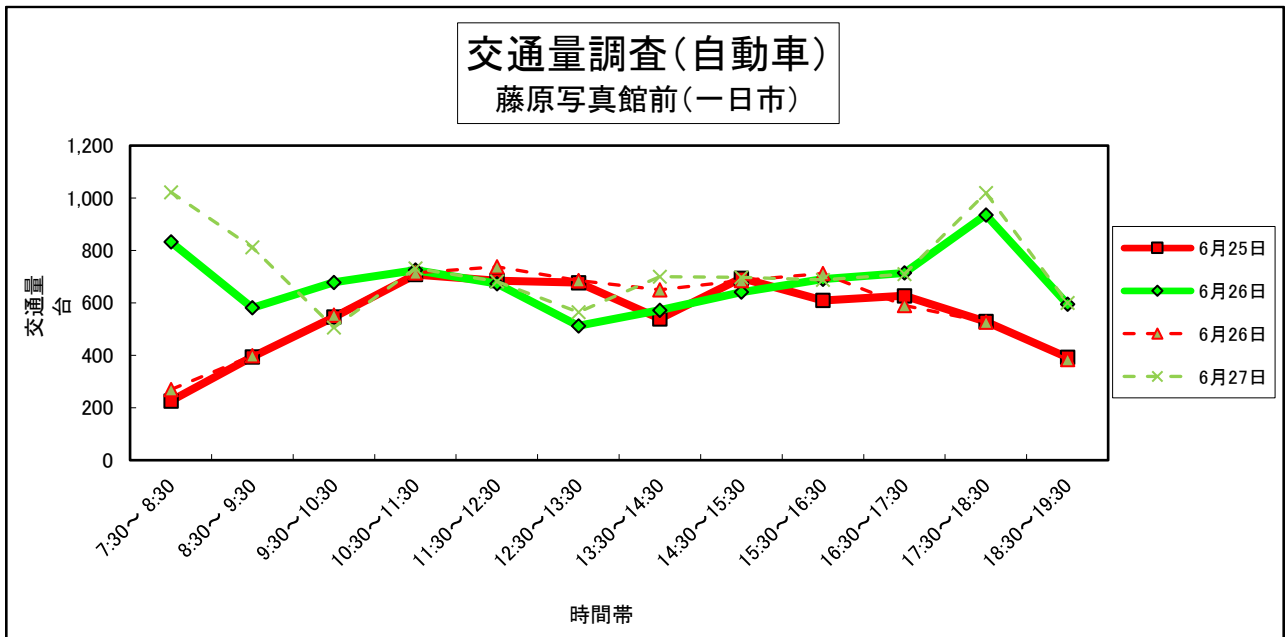


図 3-35 時間帯ごとの自動車交通量 (藤原写真館前)

経年での交通量の平均値の変化は平成 28 年から横ばいとなっている。

平日休日ともに過去 10 年間の平均と同程度である。平日休日ともに過去 10 年で 4 番目に少ない。

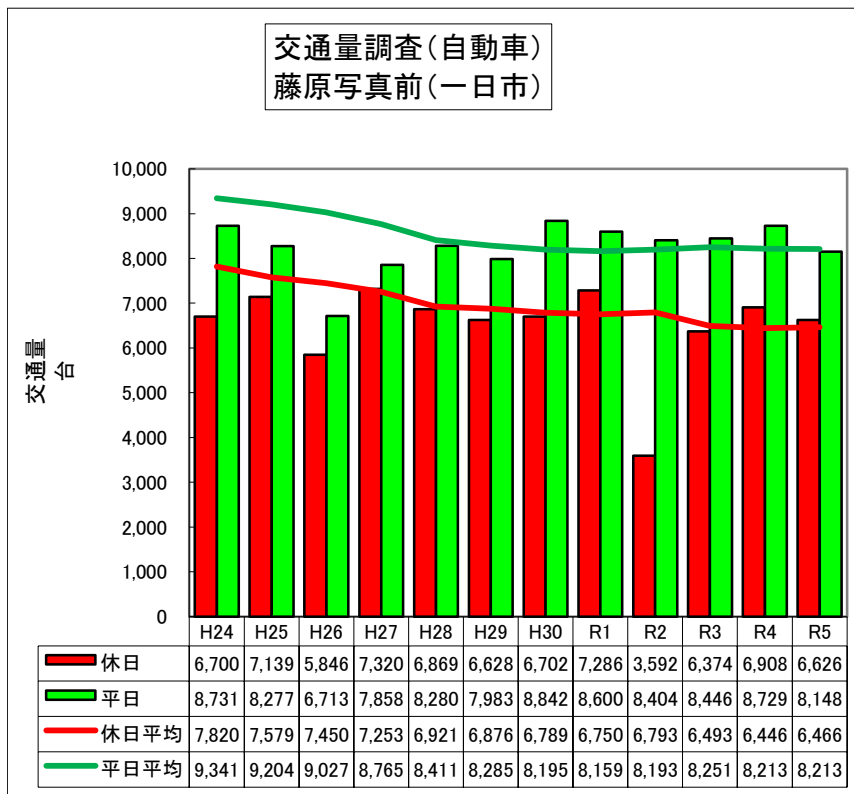


図 3-36 経年自動車交通量 (藤原写真館前)

⑩カメラのキタムラ前（花北地区）

昨年と比較すると、平日は7時台から10時台までと15時台以外は昨年度よりも少ない。休日は10時台と14時台から16時台以外は今年の方が多い。

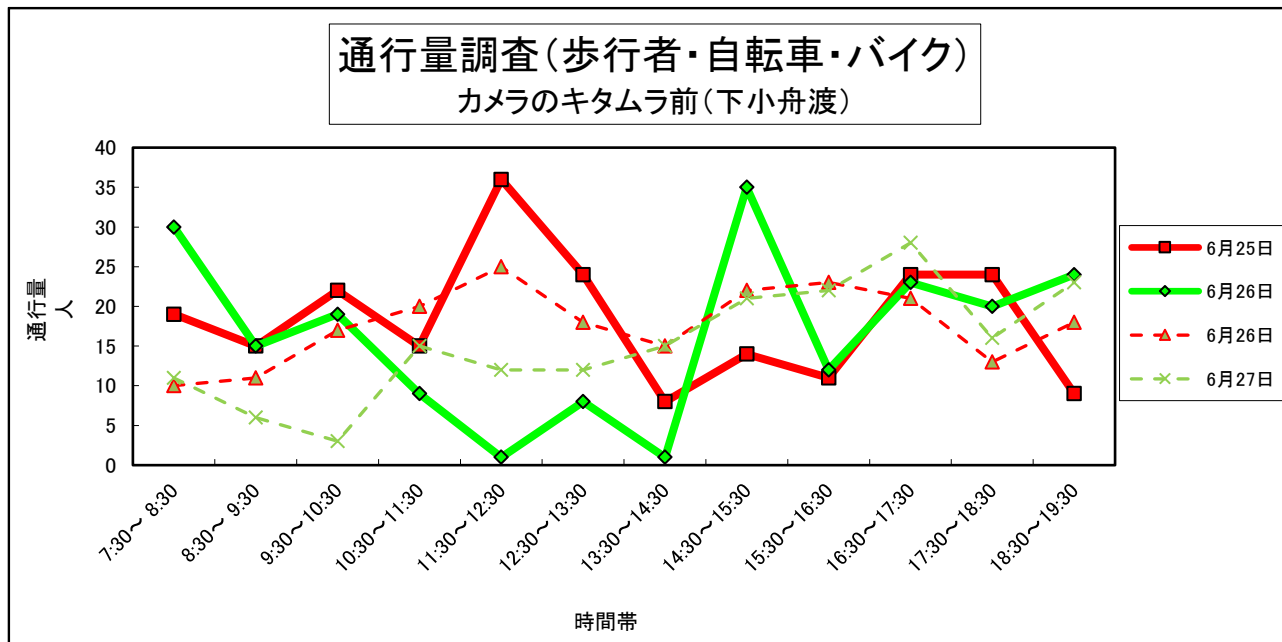


図3-37 時間帯ごとの歩行者等通行量（カメラのキタムラ前）

過去10年ごとの平均値は平日休日ともに下降している。今年は平日休日ともに平均値よりも少ない。過去10年で比較すると、休日は4番目に少なく、平日は3番目に少ない。

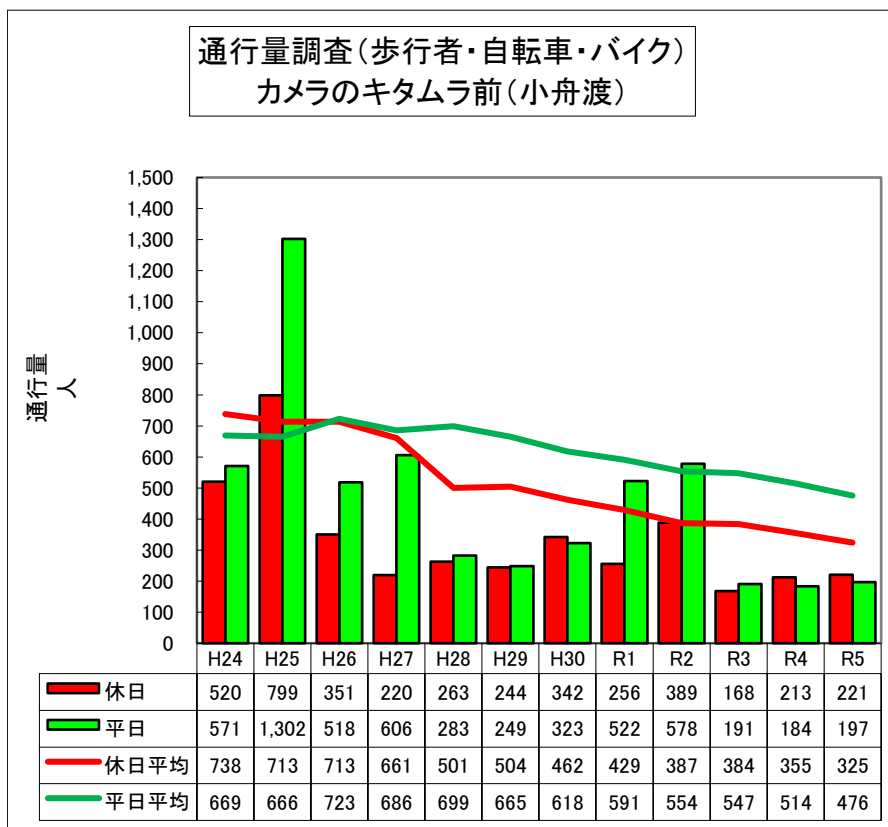


図3-38 経年歩行者等通行量（カメラのキタムラ前）

昨年と比較すると休日平日ともにほぼ全ての時間帯で昨年を下回る交通量となった。

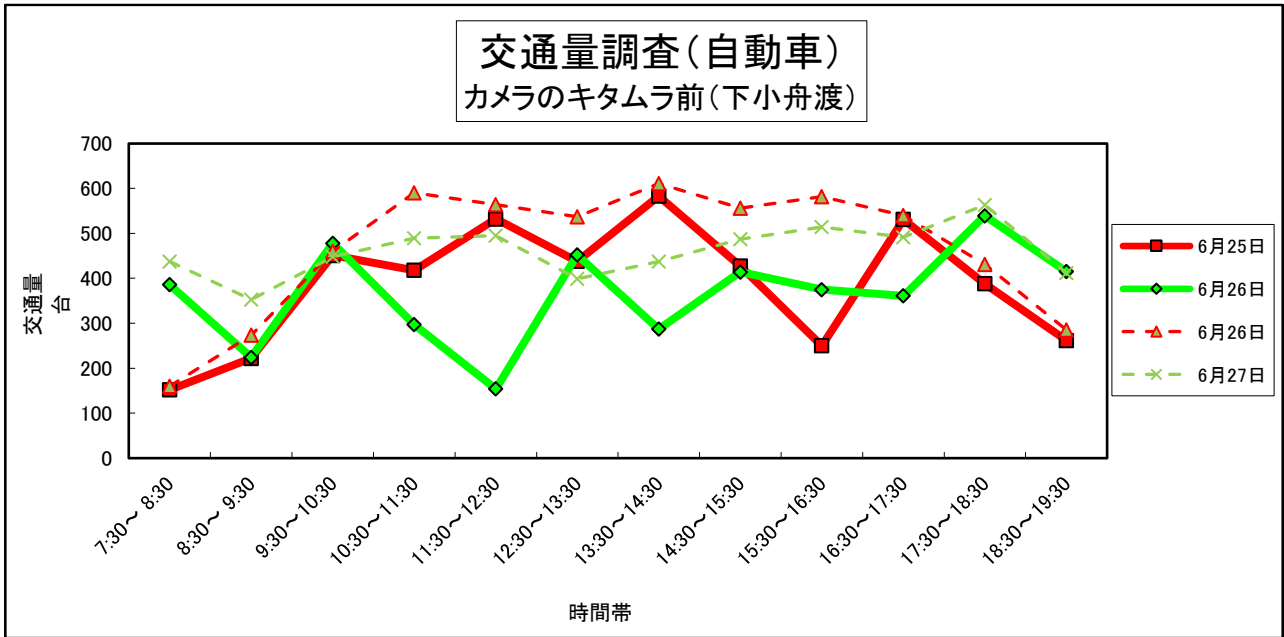


図 3-39 時間帯ごとの自動車交通量 (カメラのキタムラ前)

経年での交通量の変化は平日休日ともに平成 28 年から横ばいで推移している。過去 10 年と比較すると、平日休日ともに最も少ない結果となった。

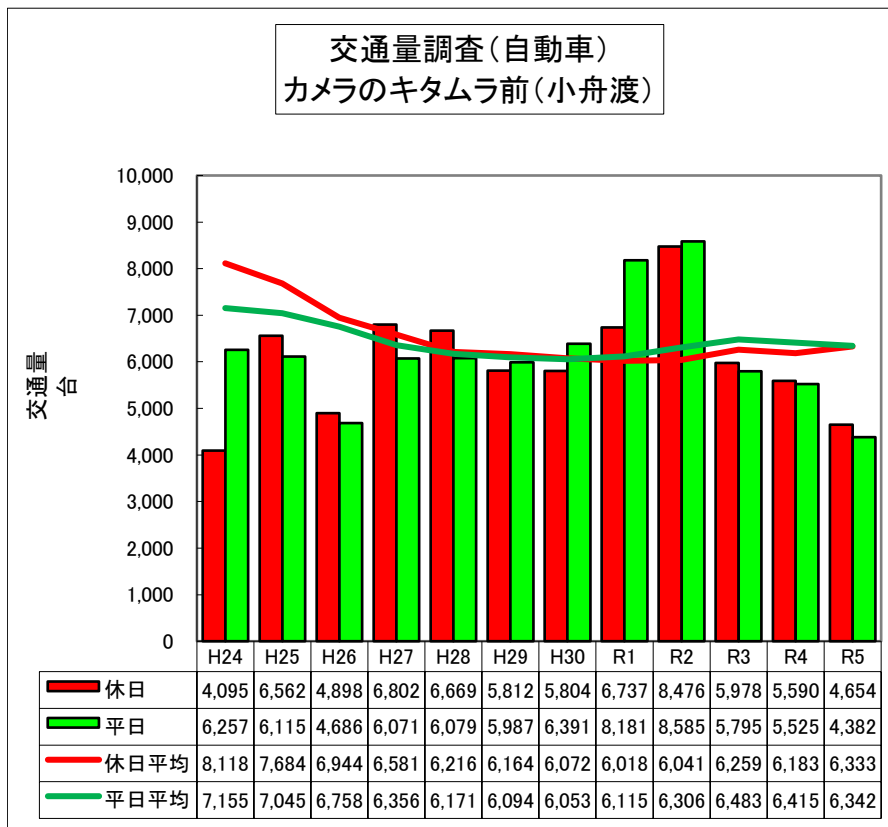


図 3-40 経年自動車交通量 (カメラのキタムラ前)

⑪ラテン美容室前（花北地区）

昨年と比較すると平日休日ともにほとんどの時間帯で昨年よりも多い。

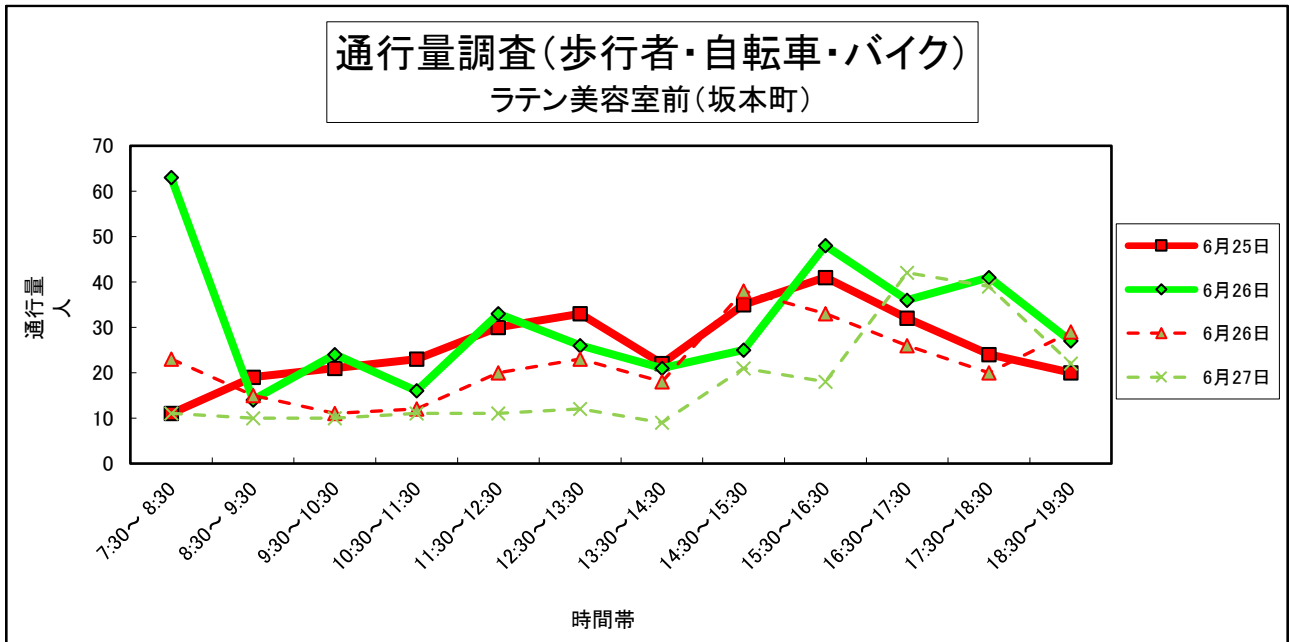


図 3-41 時間帯ごとの歩行者等通行量（ラテン美容室前）

経年での通行量の平均は、年々下降している。

過去 10 年で比較すると、平日は 4 番目に少なく、休日は 3 番目に少ない結果となった。

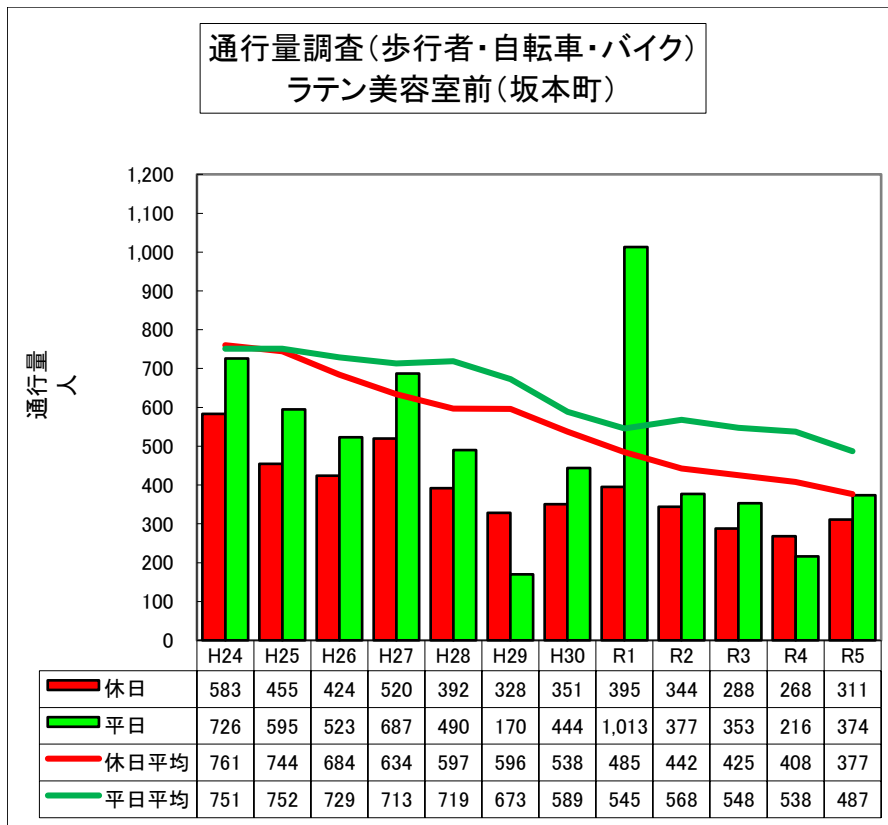


図 3-42 経年歩行者等通行量（ラテン美容室前）

昨年の結果と比較すると、平日休日ともに全ての時間帯で昨年と同じくらいの交通量で似た推移となった。

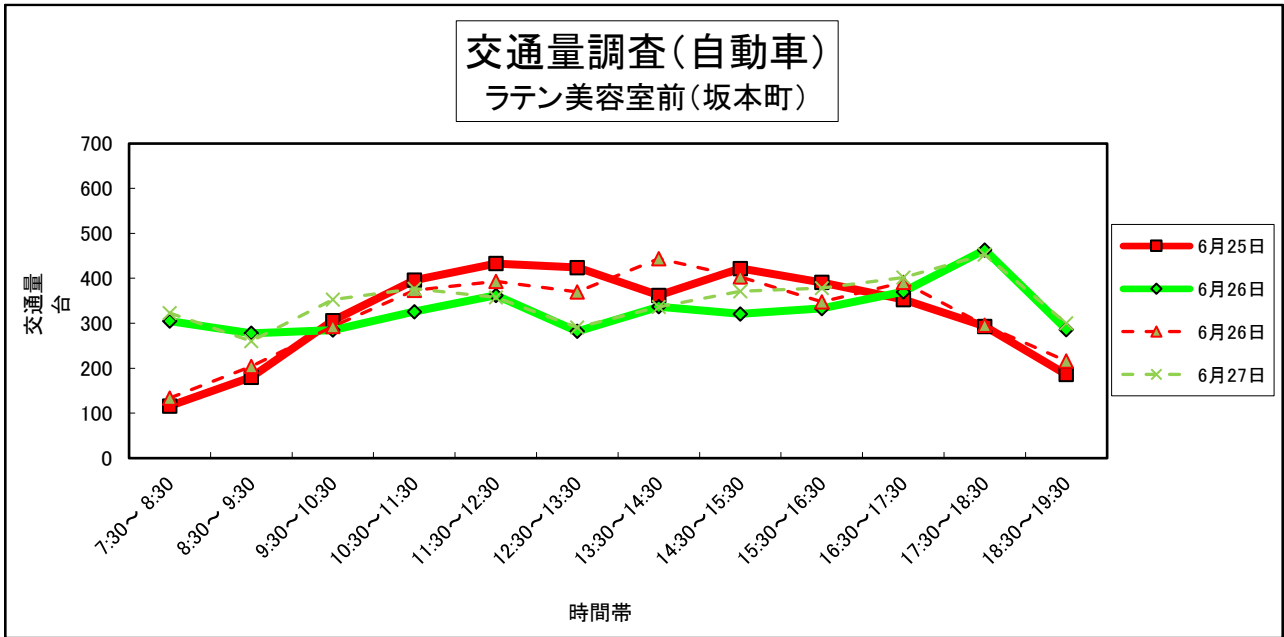


図 3-43 時間帯ごとの自動車交通量 (ラテン美容室前)

経年での交通量の過去 10 年平均は令和 3 年から減少傾向になっている。
過去 10 年で比べると、平日は最も少なく、休日は 3 番目に少ない結果となった。

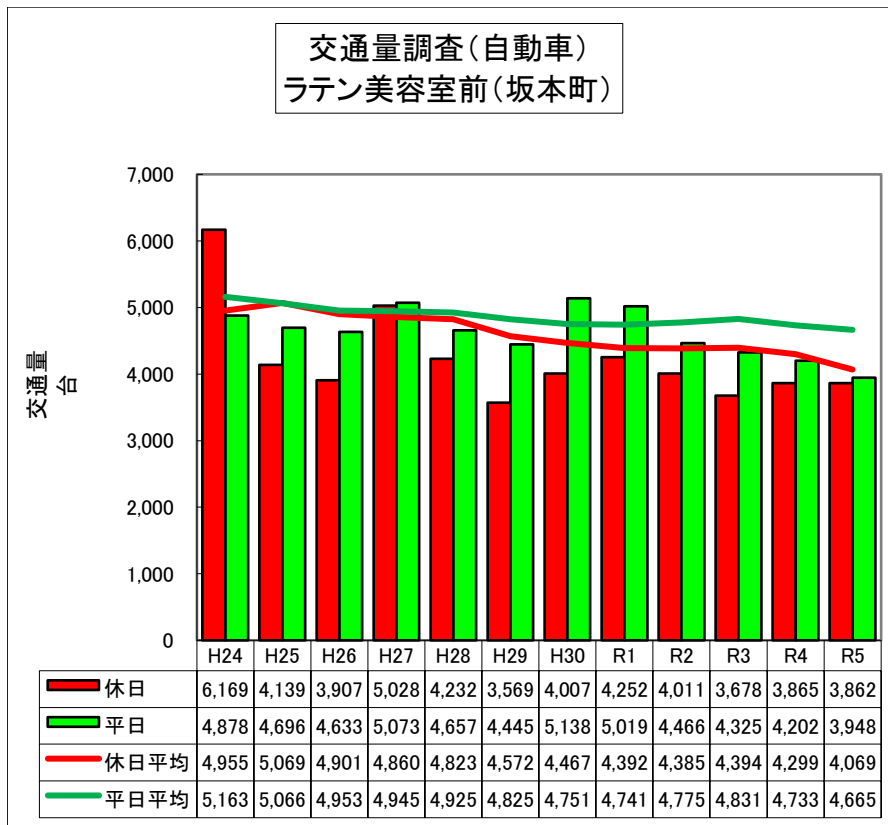


図 3-44 経年自動車交通量 (ラテン美容室前)

⑫CUT&PERM 樹里前（花北地区）

昨年と比較すると平日は 16 時台以外は昨年を上回っている。休日は 15 時台までは昨年を上回っているが、その後の時間は 18 時台のみ上回っている。

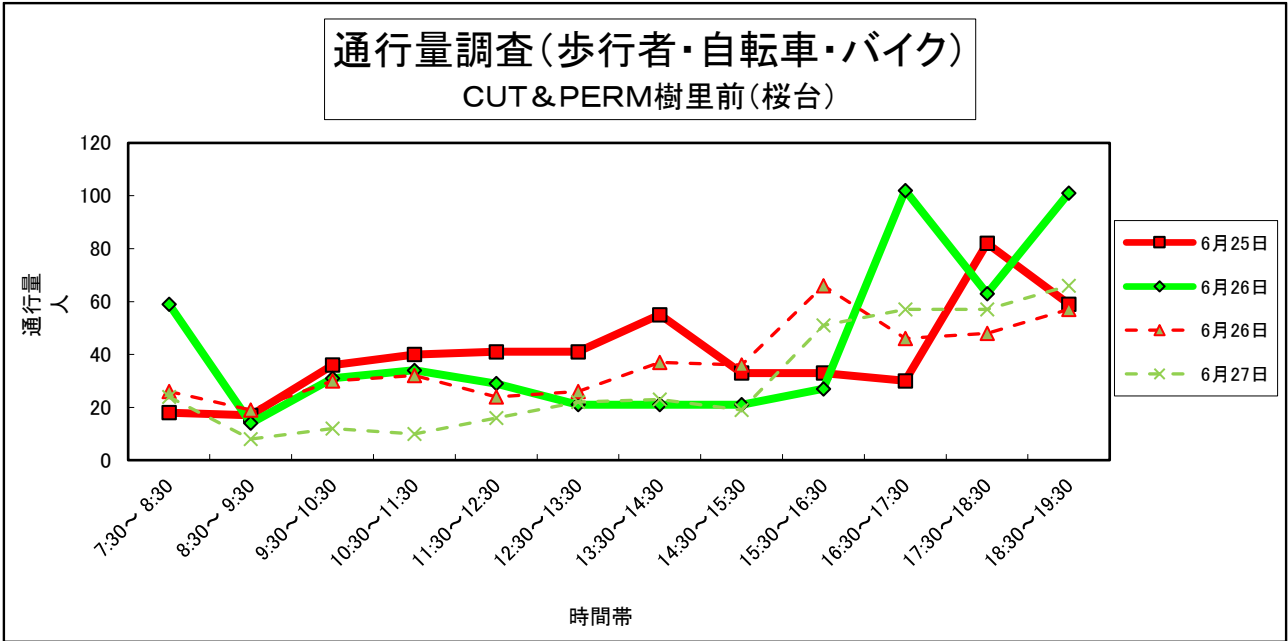


図 3-45 時間帯ごとの歩行者等通行量 (CUT&PERM 樹里前)

今年の通行量を過去 10 年で比較すると平日休日ともに 5 番目に少ない結果となった。

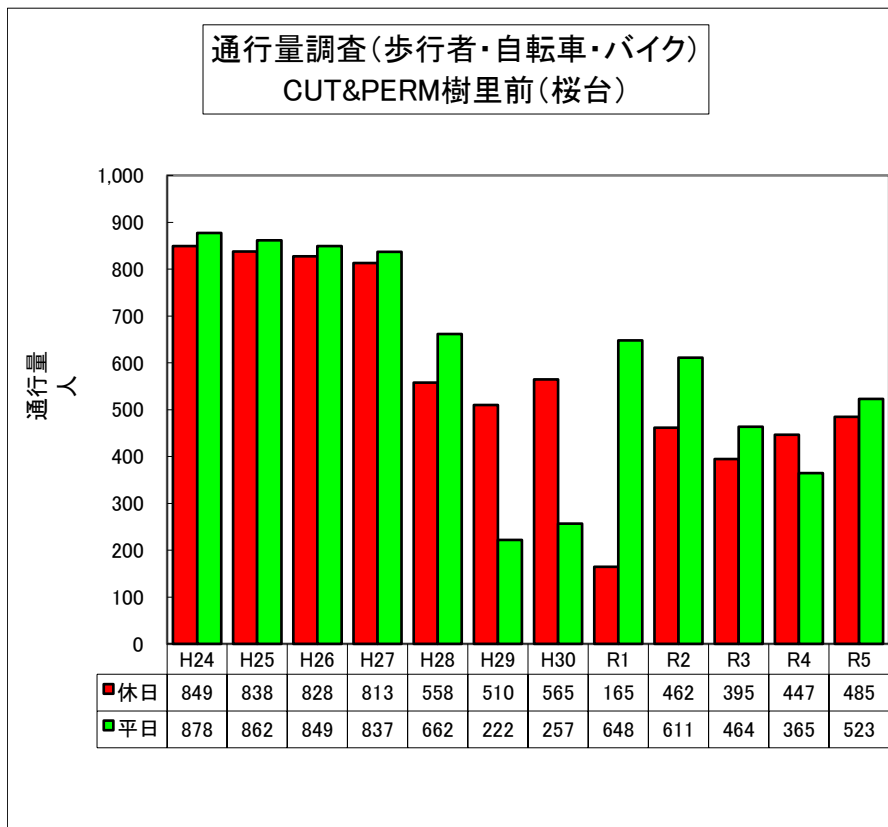


図 3-46 経年歩行者等通行量 (CUT&PERM 樹里前)

昨年と比較すると平日休日ともにほとんどの時間帯で昨年と同程度となり、推移も類似している。

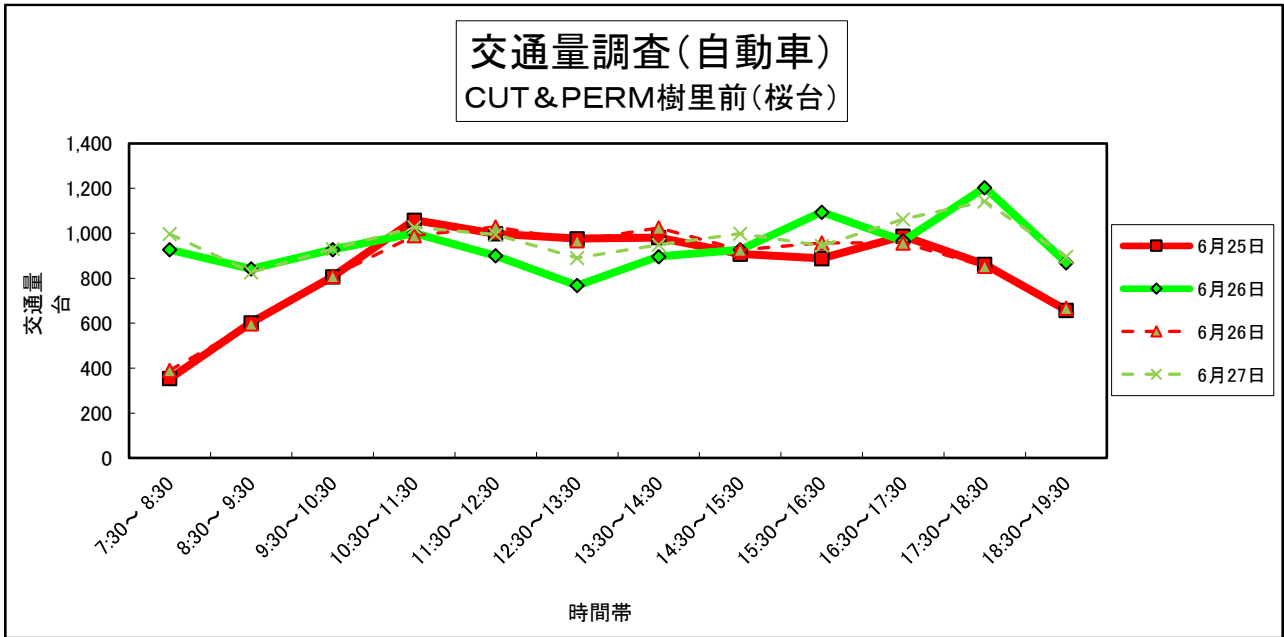


図 3-47 時間帯ごとの自動車交通量 (CUT&PERM 樹里前)

経年の変化では、過去 10 年で比べると、平日は 3 番目に多く、休日は 4 番目に少ない。

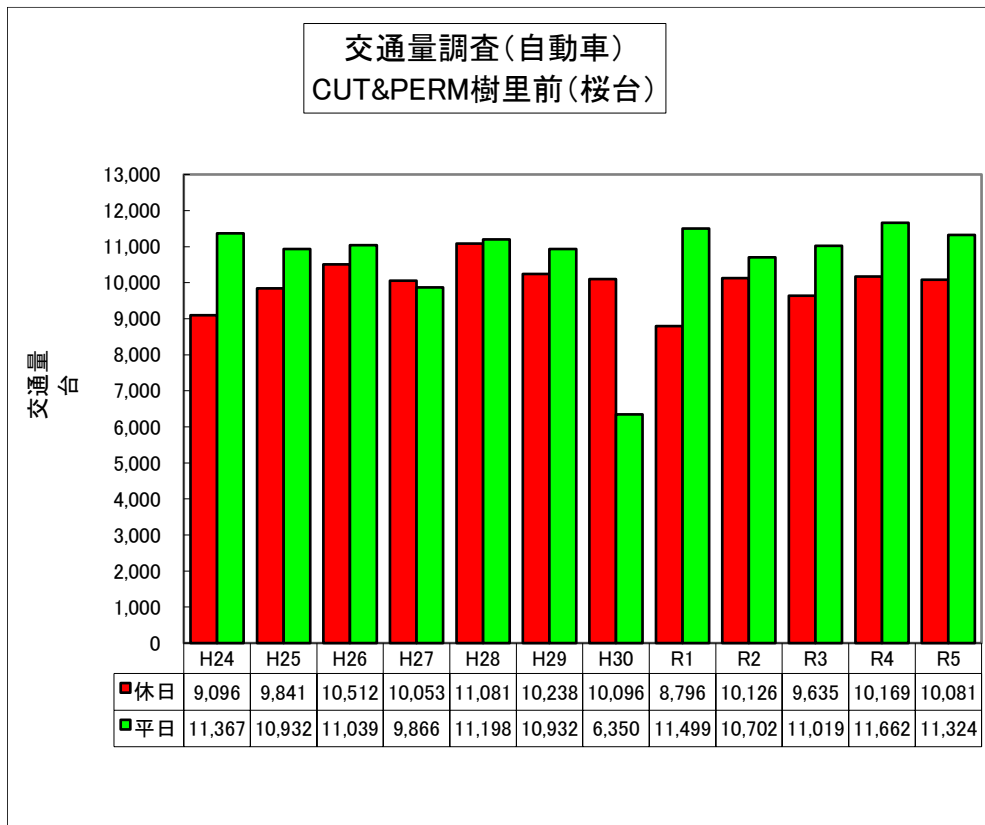


図 3-48 経年自動車交通量 (CUT&PERM 樹里前)

⑬ 柏原信孝税理士事務所前（花北地区）

昨年と比べると、平日はほぼ全ての時間帯で昨年を上回っている。休日は 14 時台から昨年を下回る結果となった。

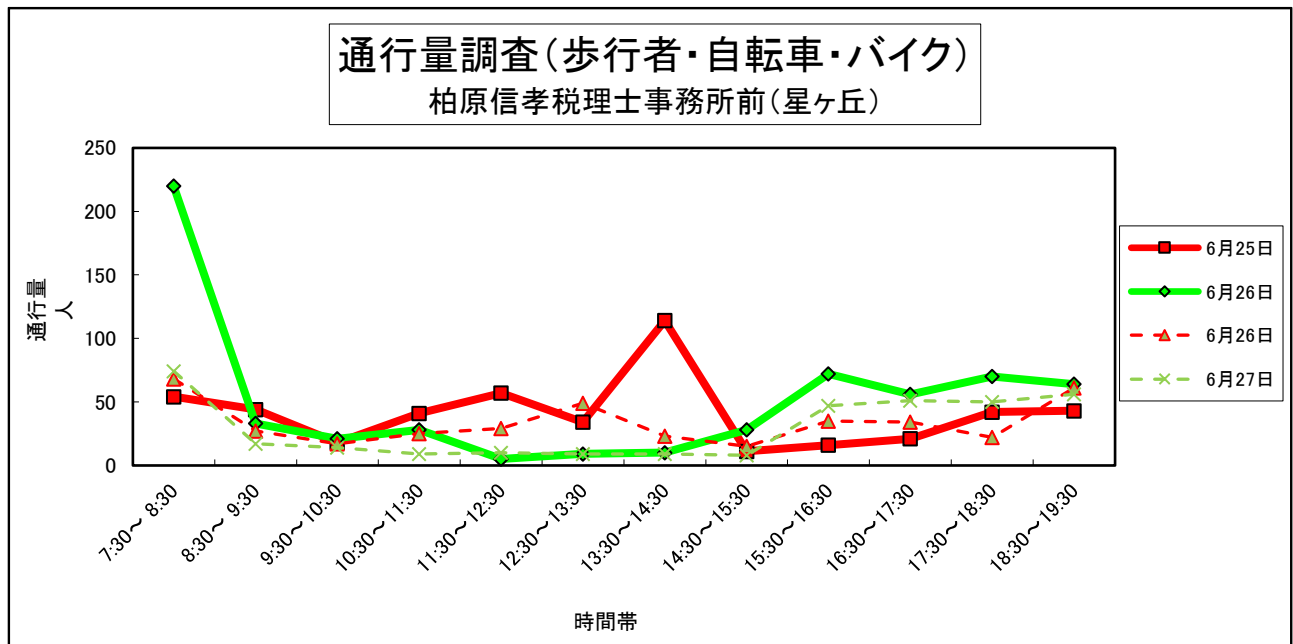


図 3-49 時間帯ごとの歩行者等通行量（柏原信孝税理士事務所前）

経年の変化は過去と比較すると、平日は4番目に多く、休日は5番目に多い。

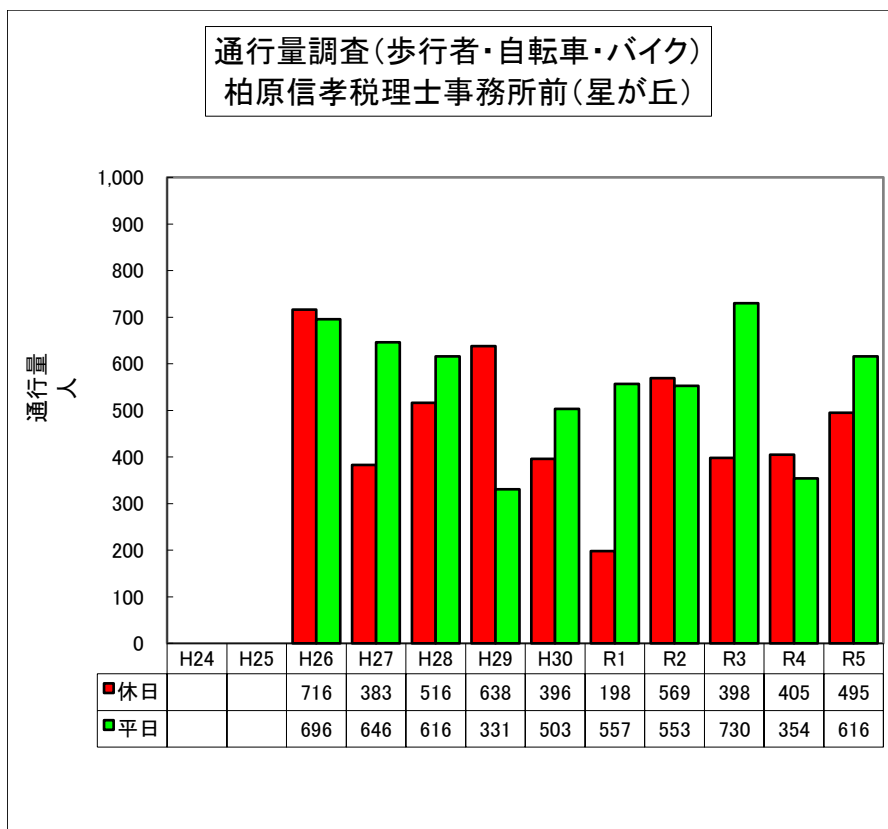


図 3-50 経年歩行者等通行量（柏原信孝税理士事務所前）

昨年と比べると平日は全ての時間帯で昨年を上回っている。休日はほとんどの時間帯で上回っている。

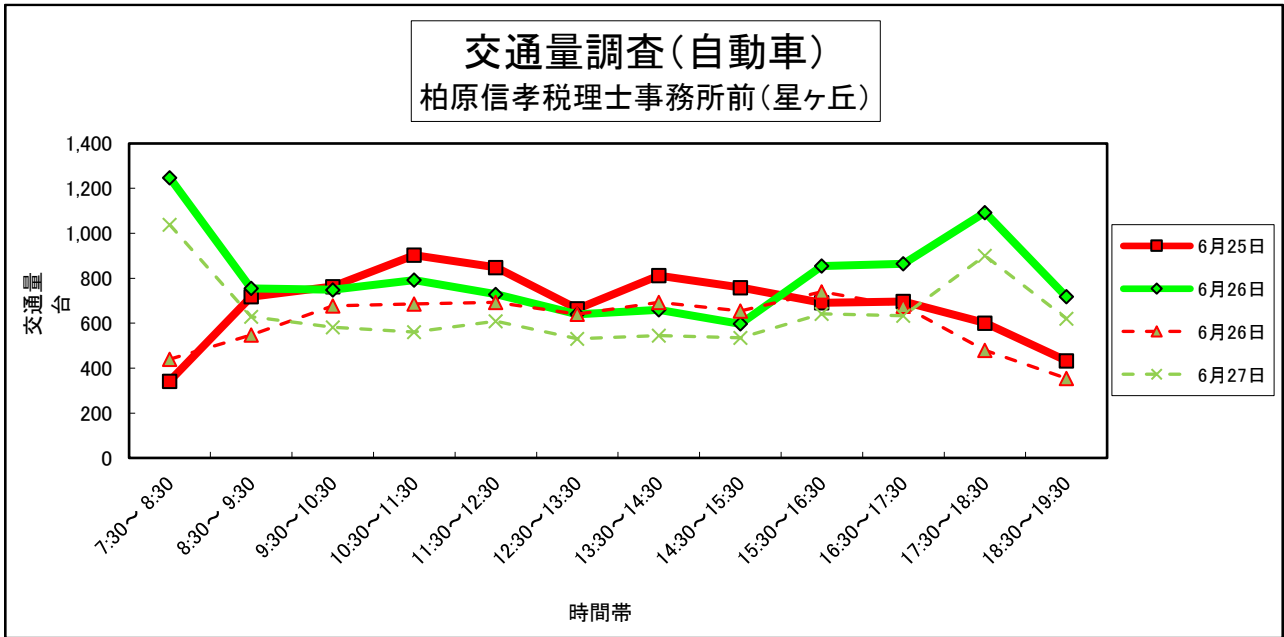


図3-51 時間帯ごとの自動車交通量 (柏原信孝税理士事務所前)

平日休日ともに昨年よりも多くなっている。

過去と比較すると平日休日ともに3番目に多い結果となった。

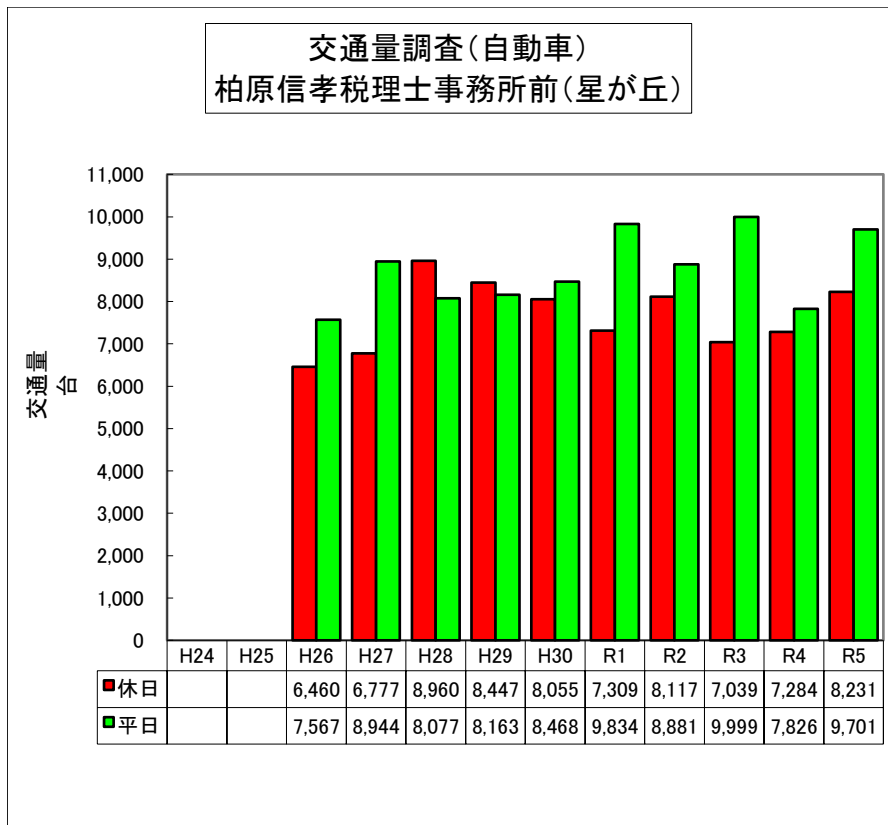


図3-52 経年自動車交通量 (柏原信孝税理士事務所前)

⑭北日本土地前（花北地区）

昨年と比較すると、休日は10時台から12時台は昨年の方が多いが、ほとんど同じ推移となった。平日はほぼ全ての時間帯で昨年よりも少ない。

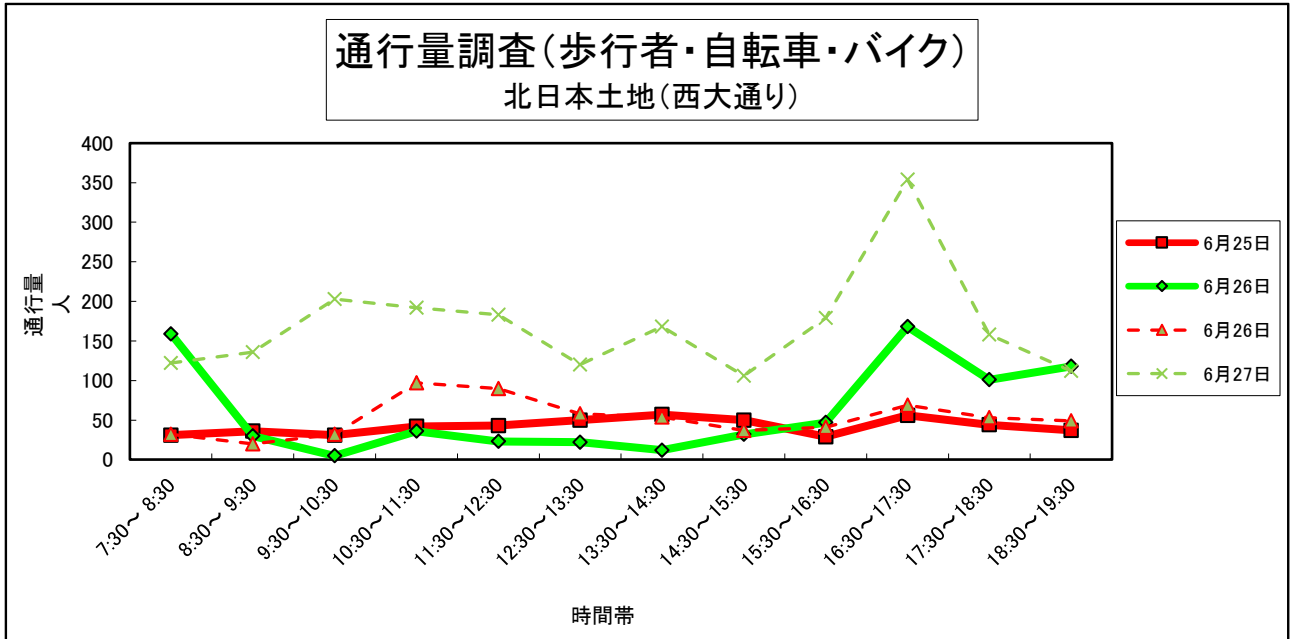


図3-53 時間帯ごとの歩行者等通行量（北日本土地前）

これまでと比べると、休日は過去2番目に少なく、平日は最も少ない。

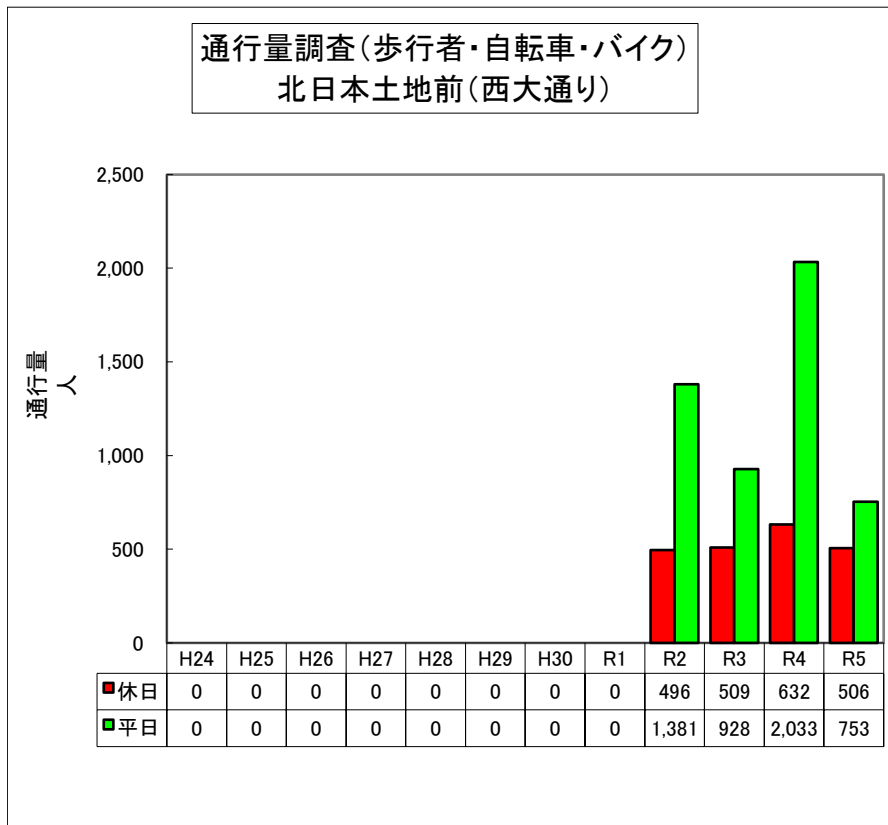


図3-54 経年歩行者等通行量（北日本土地前）

平日は全ての時間帯で昨年よりも少ない、特に 17 時台は7分の1ほど減少している。休日は全ての時間帯で昨年と同程度となった。

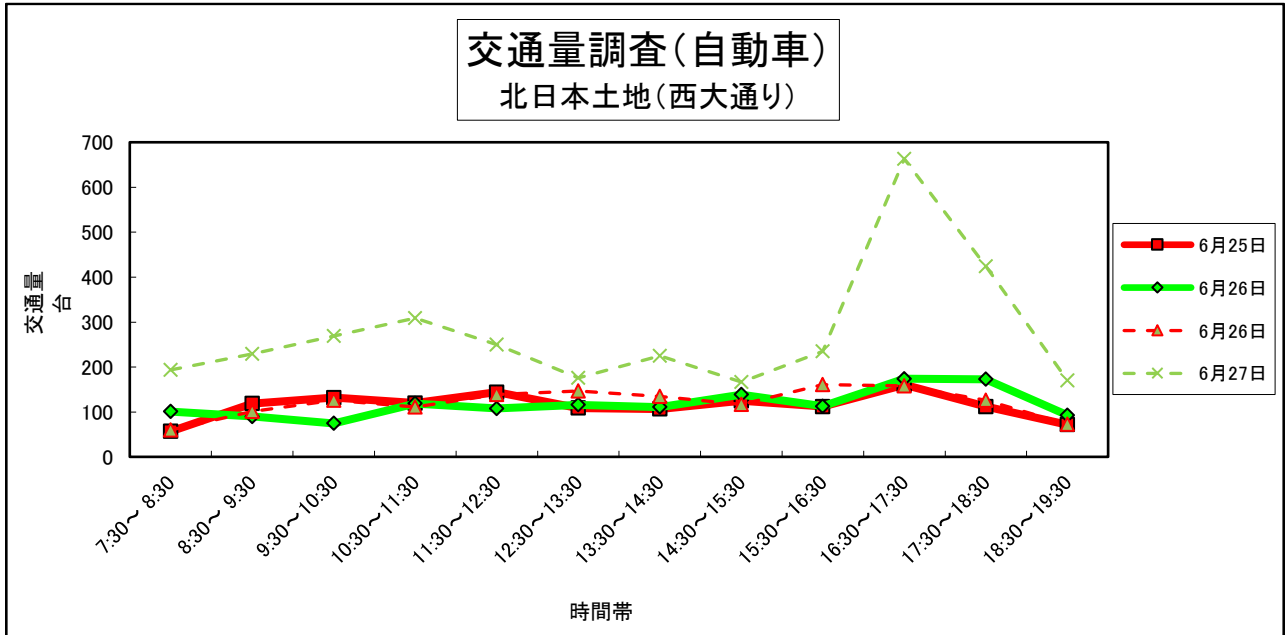


図 3-55 時間帯ごとの自動車交通量 (北日本土地前)

これまでと比較すると、休日は過去 2 番目に多く、平日は最も少ない。

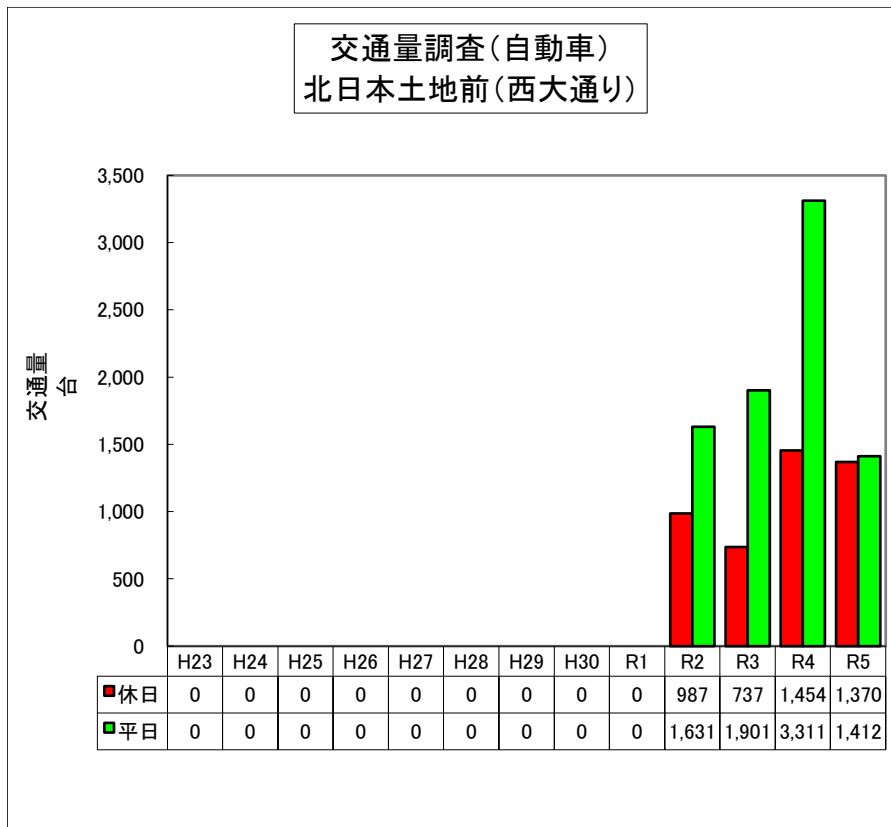


図 3-56 経年自動車交通量 (北日本土地前)

(4) 花南地区

⑮na・te・mo 前/サカモト薬局前 (花南地区)

平日休日ともにほとんどの時間帯で昨年を上回っている。

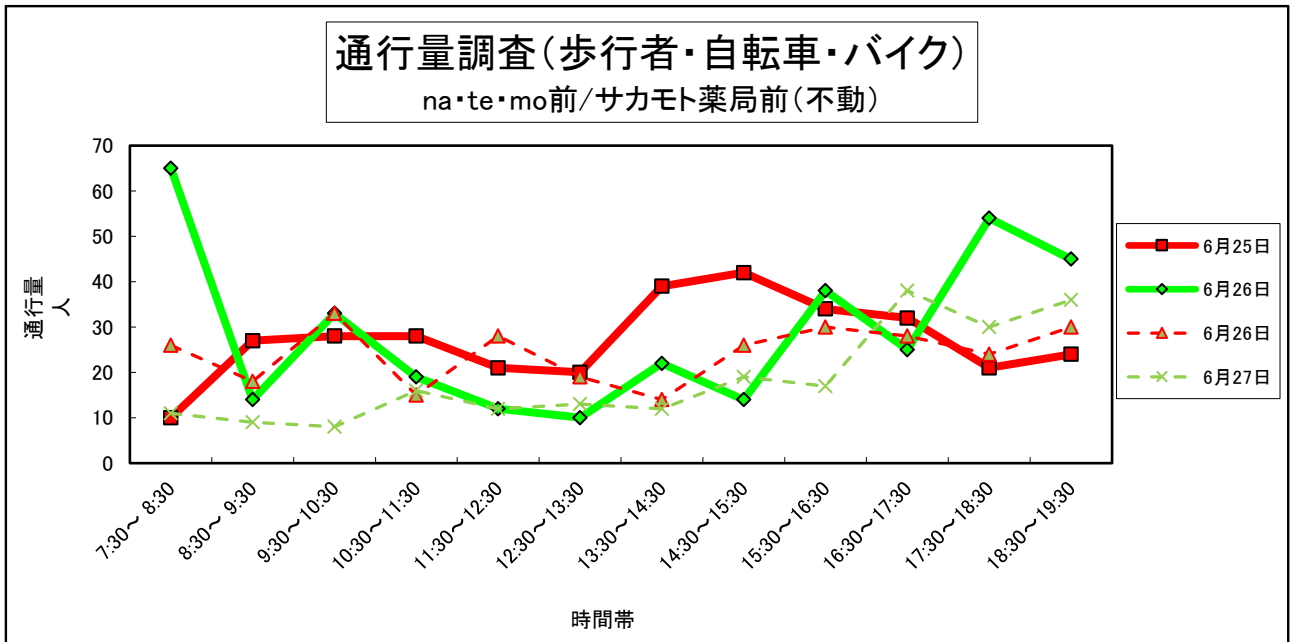


図 3-57 時間帯ごとの歩行者等通行量 (na・te・mo 前/サカモト薬局前)

昨年と比べると平日休日ともに増加している。過去 10 年では休日は 5 番目に少なく、平日は 5 番目に少ない。

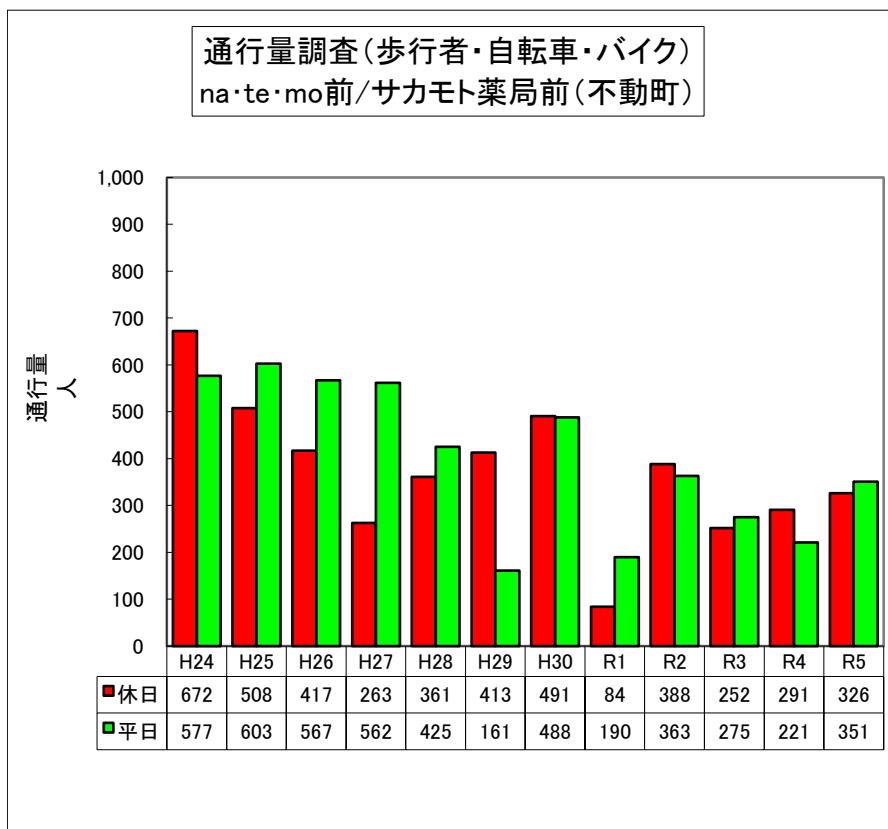


図 3-58 経年歩行者等通行量 (na・te・mo 前/サカモト薬局前)

昨年と比較すると、平日休日ともにほぼ全ての時間帯で昨年と同程度で推移も似ている。

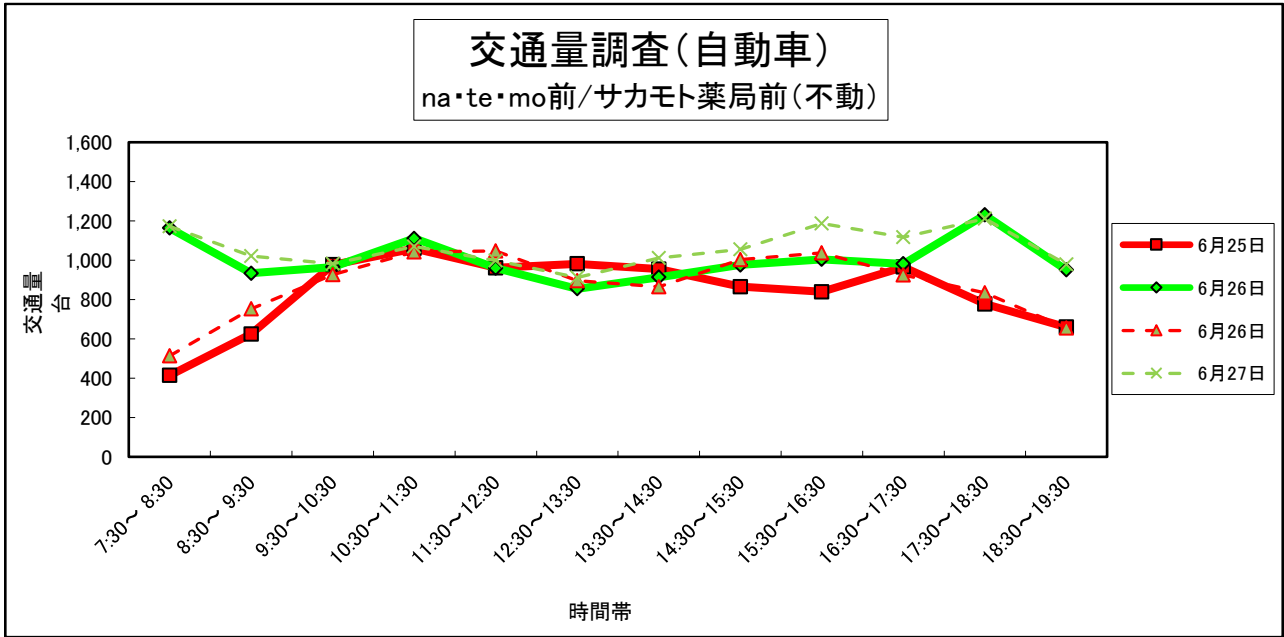


図 3-59 時間帯ごとの自動車交通量 (na・te・mo 前/サカモト薬局前)

昨年と比較すると平日休日ともに減少した。過去 10 年では、平日は 4 番目に多く、休日は 4 番目に少ない。

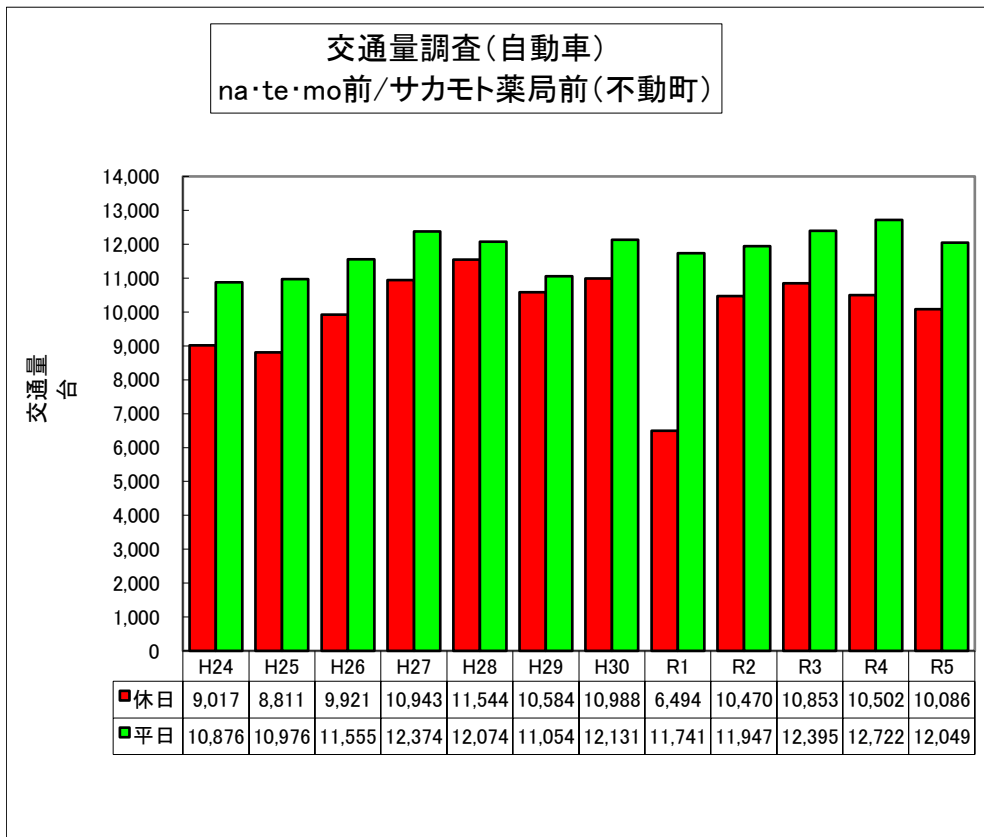


図 3-60 経年自動車交通量 (na・te・mo 前/サカモト薬局前)

(5) 石鳥谷町・東和町・大迫町地区

⑯ 小さな百貨店ぷらっと前 (石鳥谷町)

昨年と比較すると平日はほとんどの時間帯で昨年よりも多い。
 休日は朝と夕方以外は昨年の方が多。

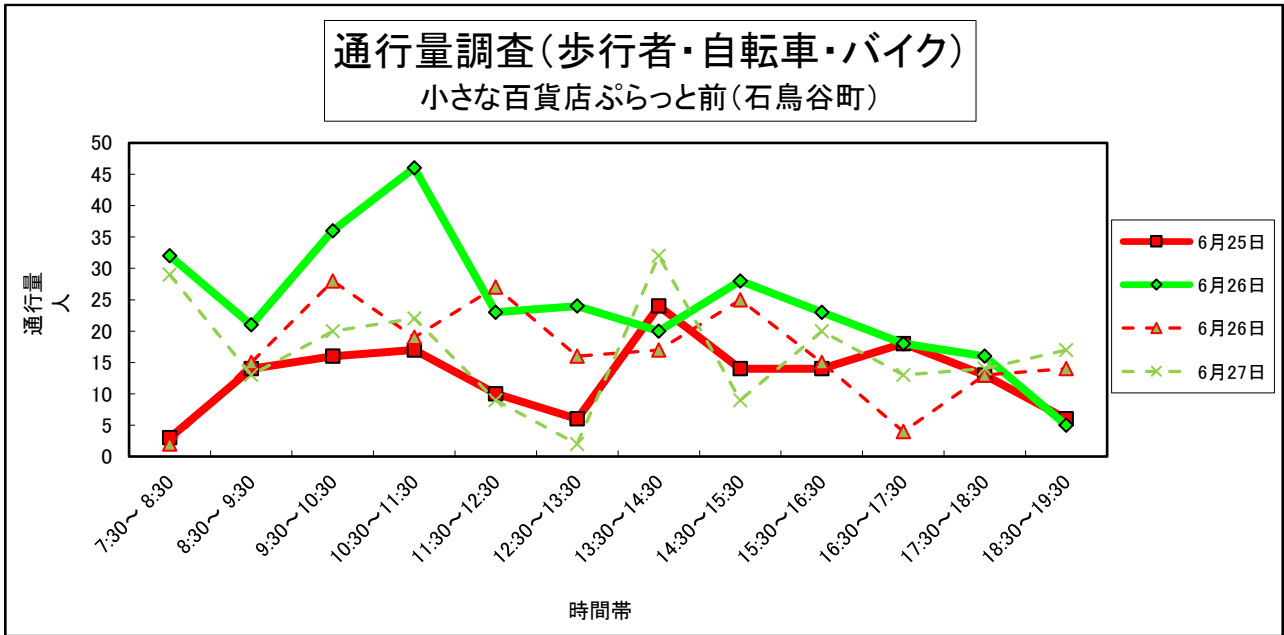


図 3-61 時間帯ごとの歩行者等通行量 (小さな百貨店ぷらっと前)

経年での変化は、平日は過去 10 年で 4 番目に少なく、休日は 3 番目に少ない結果となった。

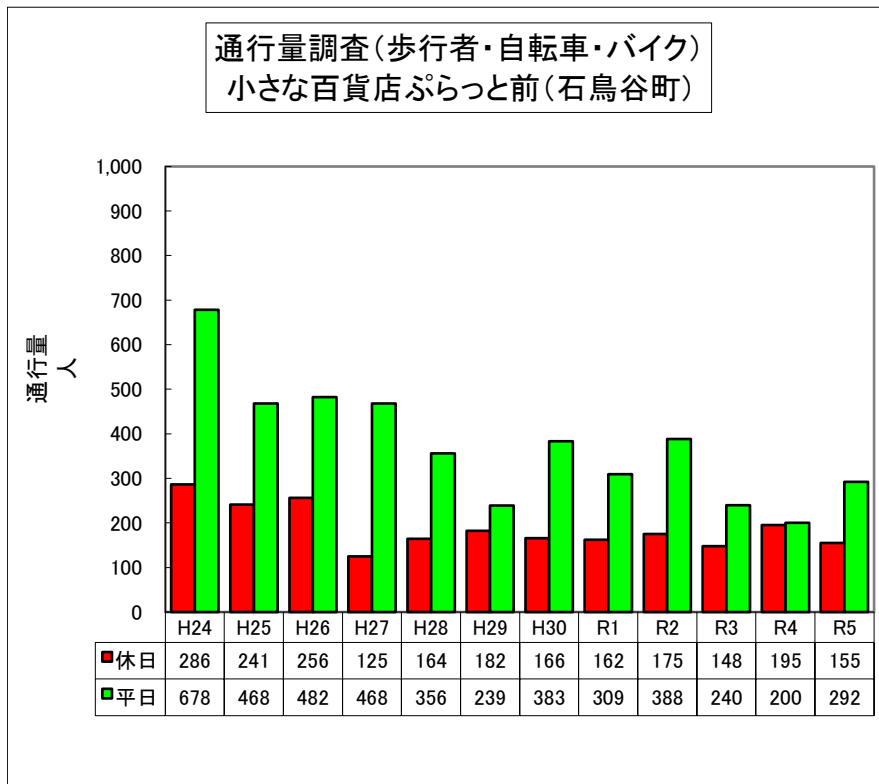


図 3-62 経年歩行者等通行量 (小さな百貨店ぷらっと前)

昨年と比較すると、平日では 13 時台以外は昨年と同程度で、休日もほとんど同じくらいの交通量となった。

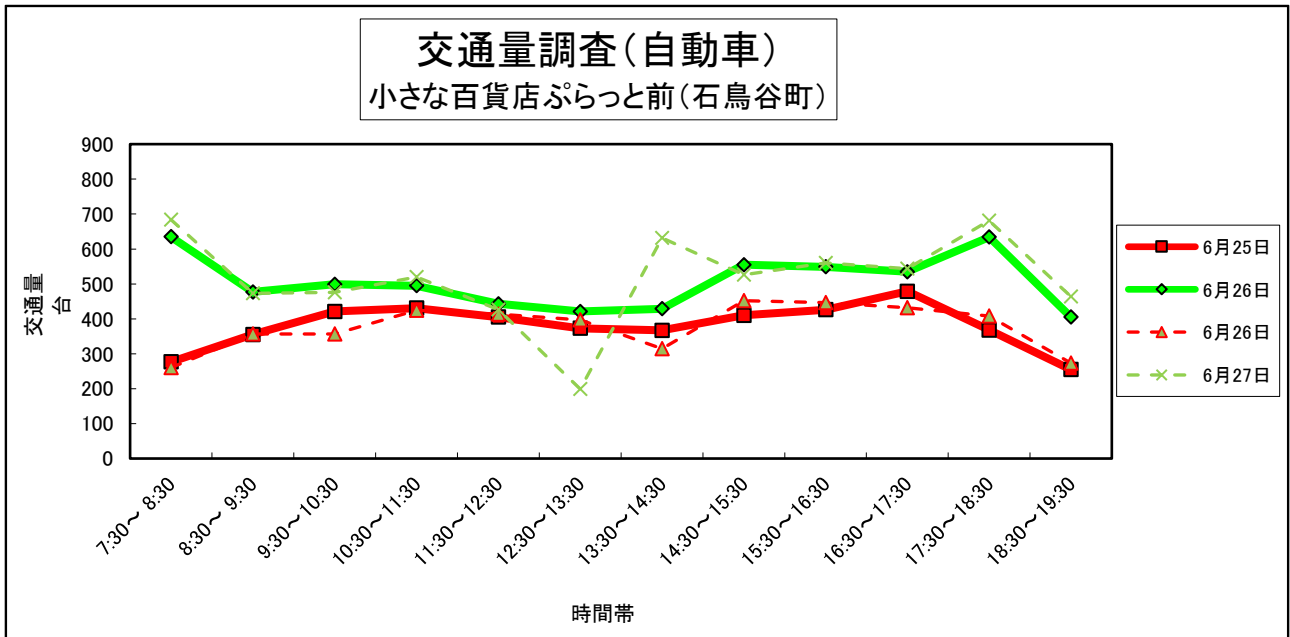


図 3-63 時間帯ごとの自動車交通量 (小さな百貨店ぷらっと前)

経年での変化は、年ごとに見ても平日休日ともに大幅な増減はなく安定しているが、今年の平日はこれまでで 2 番目に少なく、休日は 5 番目に少ない。

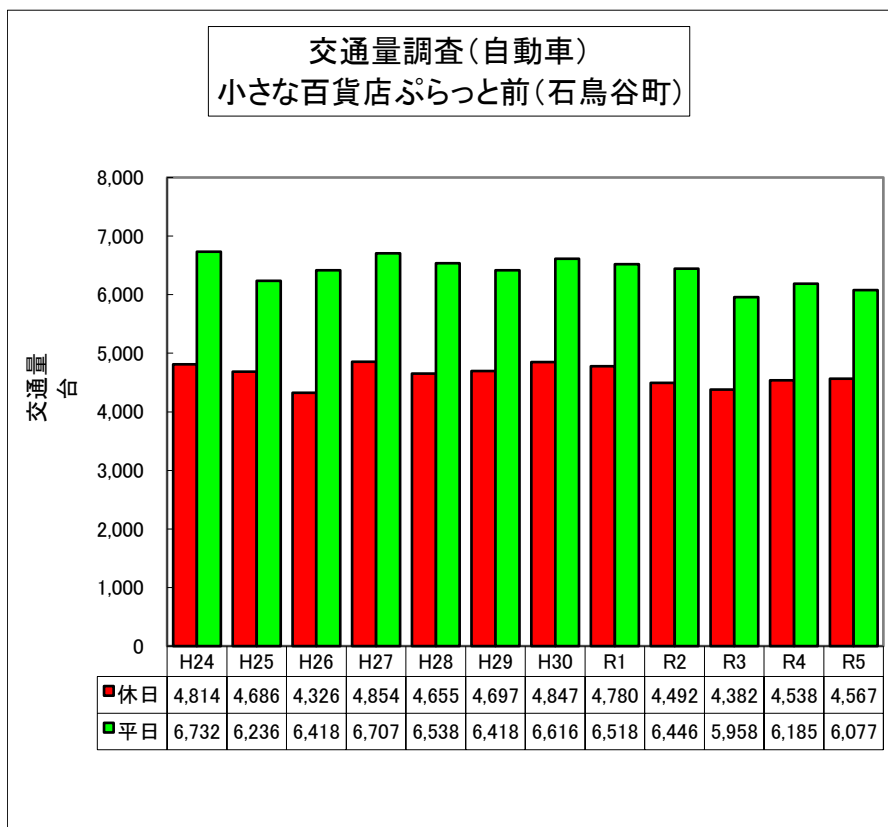


図 3-64 経年自動車交通量 (小さな百貨店ぷらっと前)

⑰旧花巻商工会議所東和支所前（東和町）

昨年と比較すると、休日では10時台と12時台以外は昨年より少ない。平日は14時台から16時台以外は昨年よりも多い結果となった。

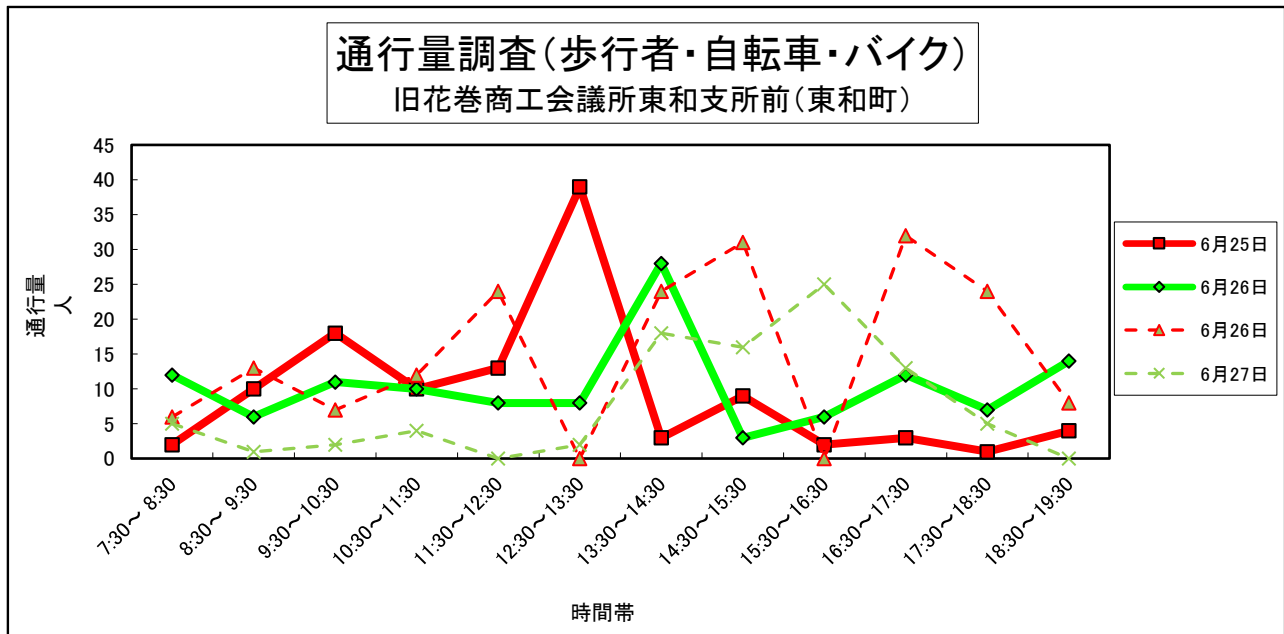


図3-65 時間帯ごとの歩行者等通行量（旧花巻商工会議所東和支所前）

経年での変化として過去10年で比べると、平日休日ともに3番目に少ない。

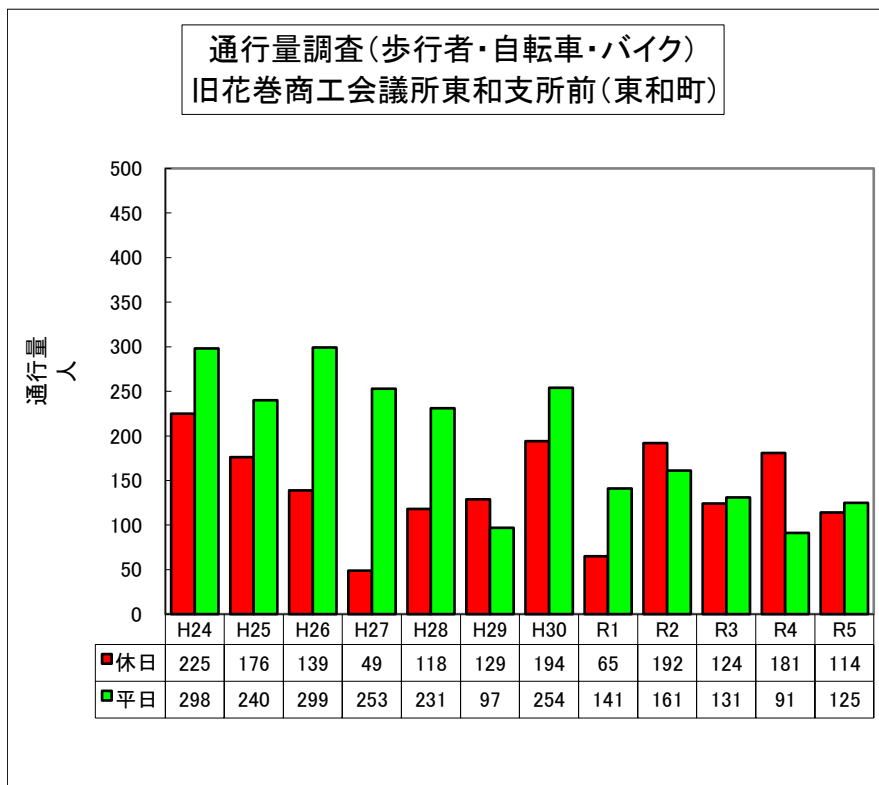


図3-66 経年歩行者等通行量（旧花巻商工会議所東和支所前）

昨年と比較すると平日では13時台まで昨年よりも多く、その後は昨年よりも少ない。休日では10時台以外今年の方が多い。

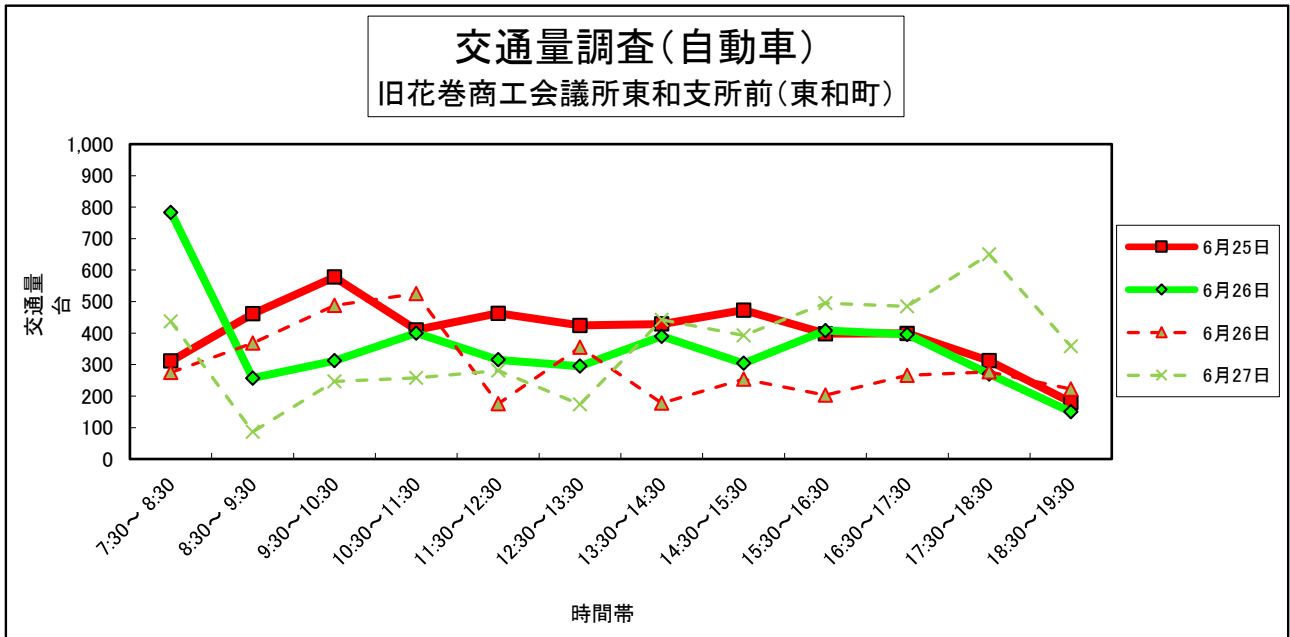


図3-67 時間帯ごとの自動車交通量(旧花巻商工会議所東和支所前)

過去10年で比較すると、平日は最も少なく、休日は4番目に少ない。

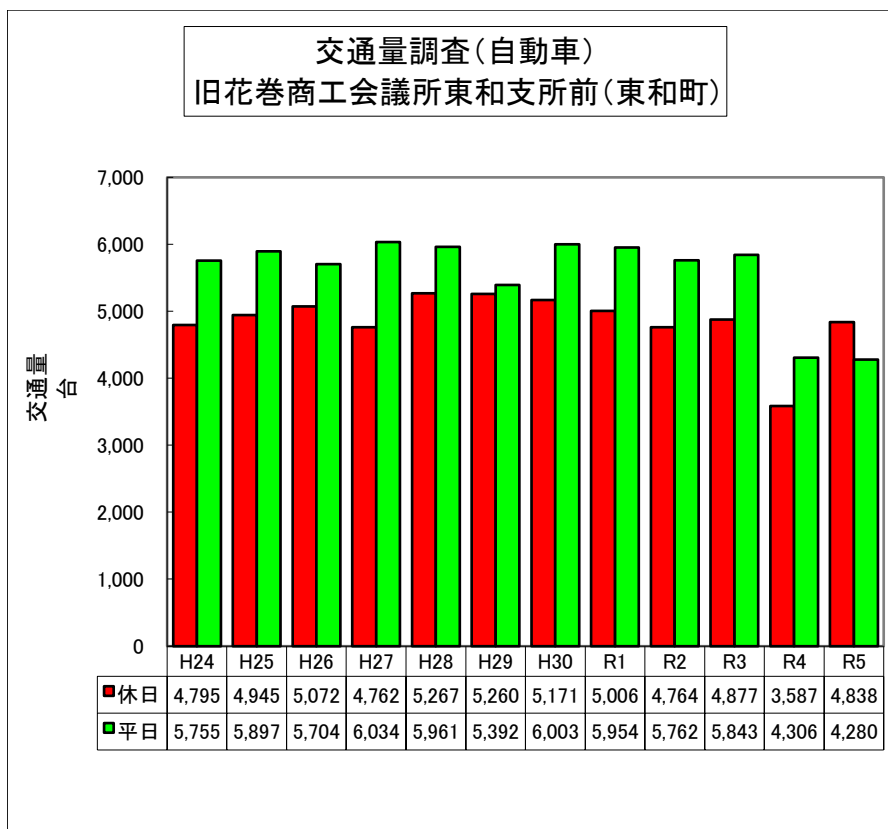


図3-68 経年自動車交通量(旧花巻商工会議所東和支所前)

⑱旧土澤まちかどふれあいセンター前（東和町）

昨年と比較すると平日はほとんどの時間帯で今年の方が多。休日は12時台から14時台と15時台以外は昨年よりも多い。

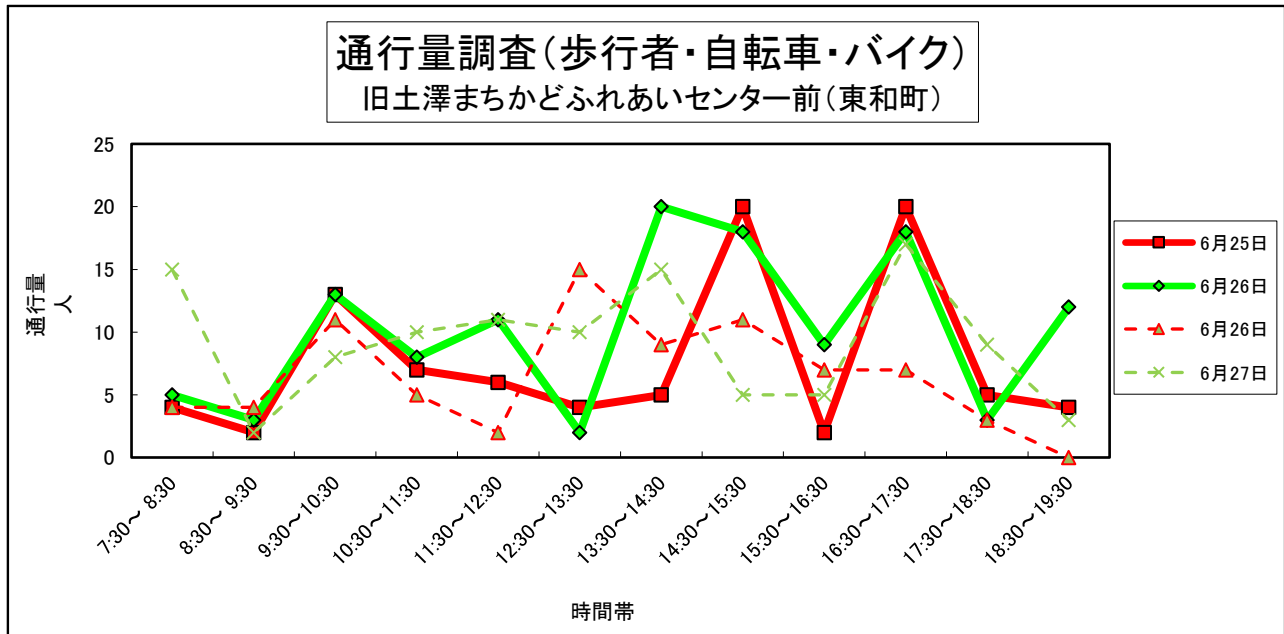


図 3-69 時間帯ごとの歩行者等通行量（旧土澤まちかどふれあいセンター前）

経年での変化は、平日は昨年を下回り過去10年で2番目に少ない結果となった。休日は昨年より減少し、過去10年で4番目に少ない結果となった。

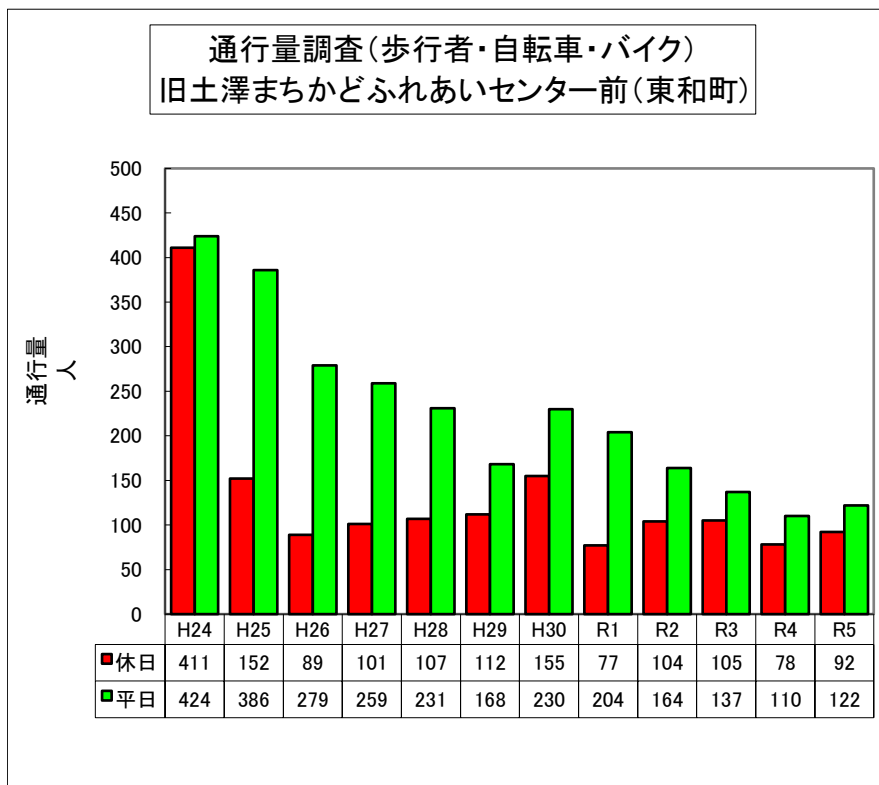


図 3-70 経年歩行者等通行量（旧土澤まちかどふれあいセンター前）

昨年と比較すると平日休日ともにほとんどの時間帯で昨年よりも少ない結果となった。

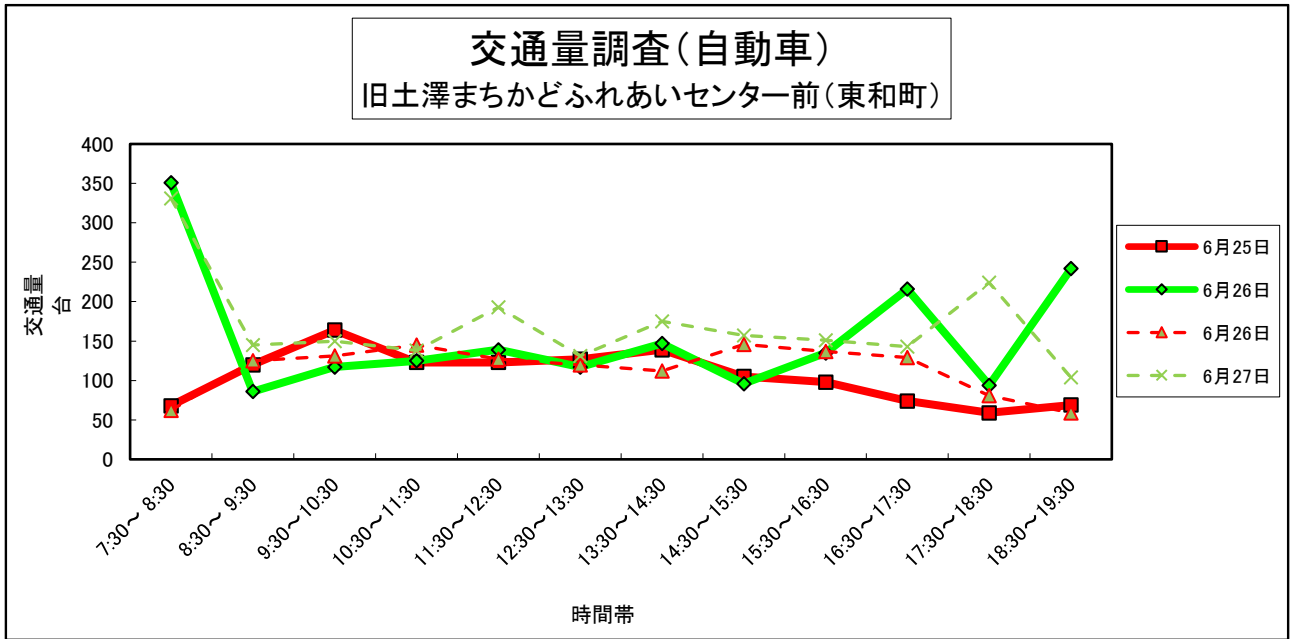


図 3-71 時間帯ごとの自動車交通量 (旧土澤まちかどふれあいセンター前)

経年での変化は近年同じくらいで推移してきたが令和3年以降はしている。
過去10年で比較すると、今年は平日休日ともに最も少ない結果となった。

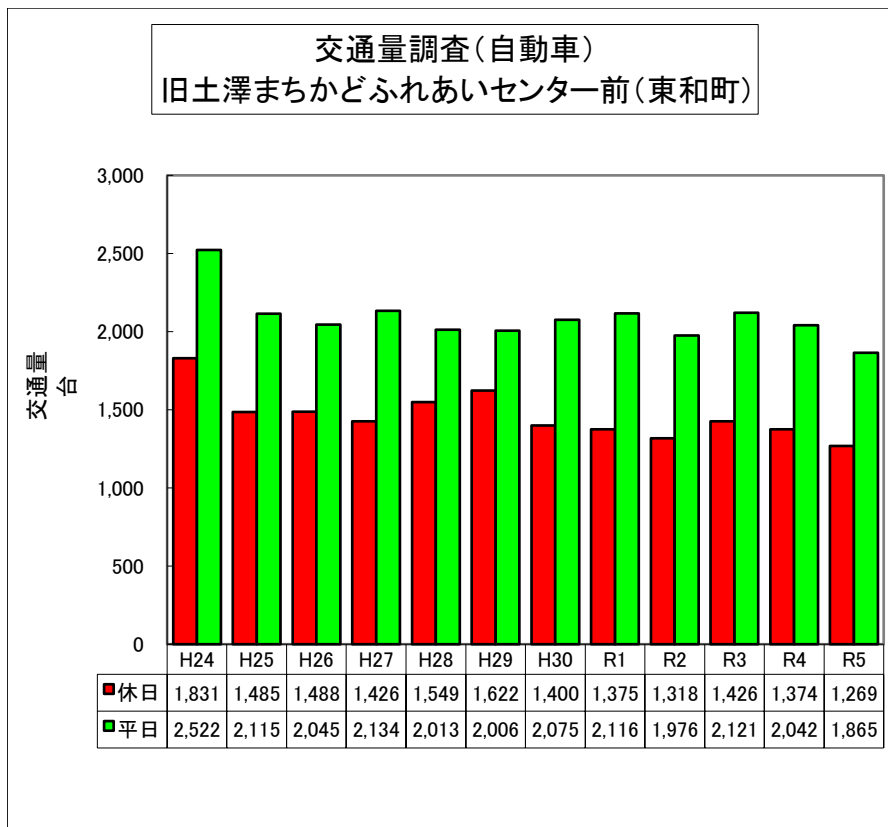


図 3-72 経年自動車交通量 (旧土澤まちかどふれあいセンター前)

⑭花巻商工会議所大迫支所前（大迫町）

昨年と比較すると、平日は9時までと10時台、13時台から17時台は昨年よりも多い。休日は10時台と12時台から16時台までは昨年よりも多い結果となった。

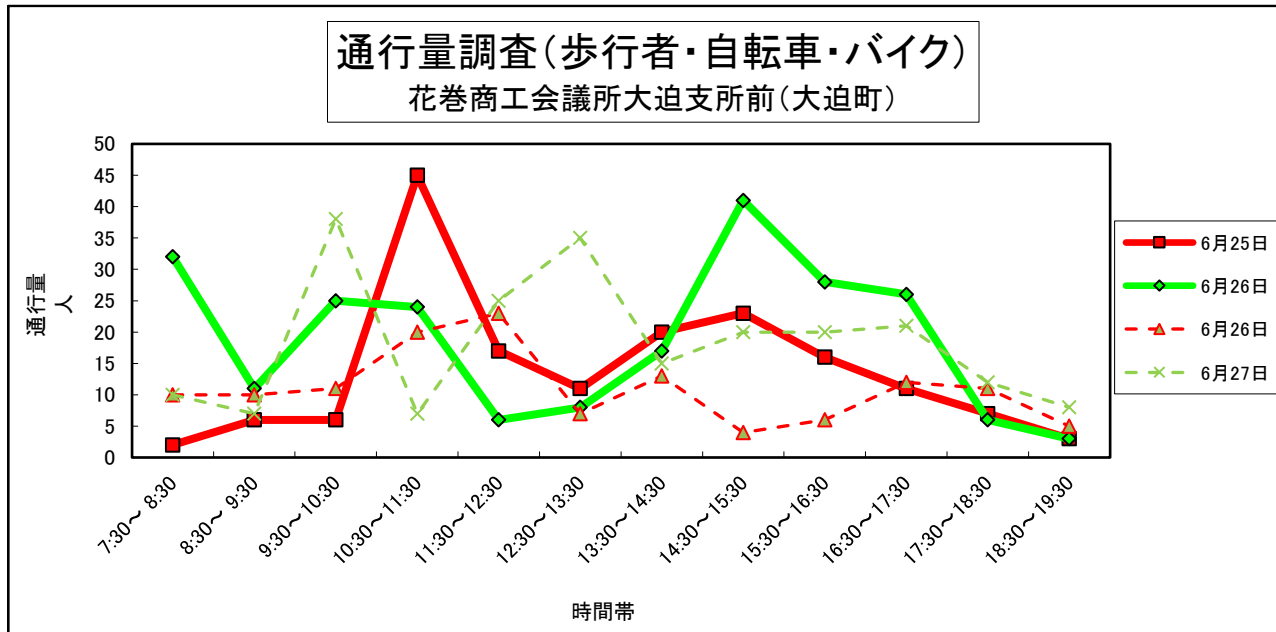


図 3-73 時間帯ごとの歩行者等通行量（花巻商工会議所大迫支所前）

経年での変化は、平日休日ともに昨年より増加し、過去 10 年で平日は 4 番目に少なく、休日は 4 番目に多い結果となった。

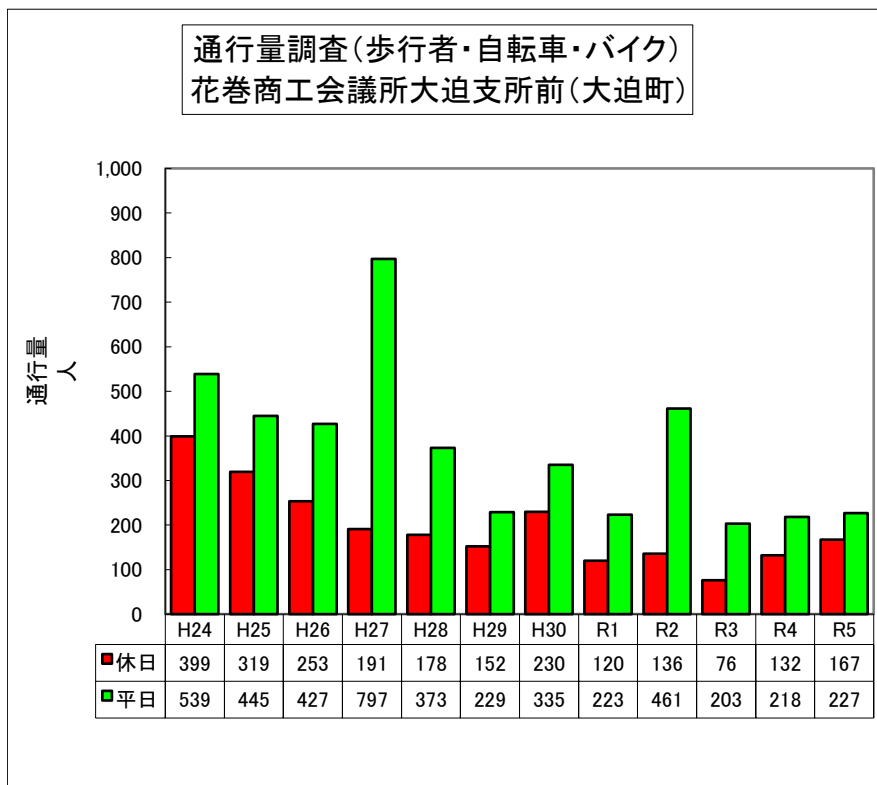


図 3-74 経年歩行者等通行量（花巻商工会議所大迫支所前）

昨年と比較すると平日休日ともにほとんどの時間帯で昨年より少ない。

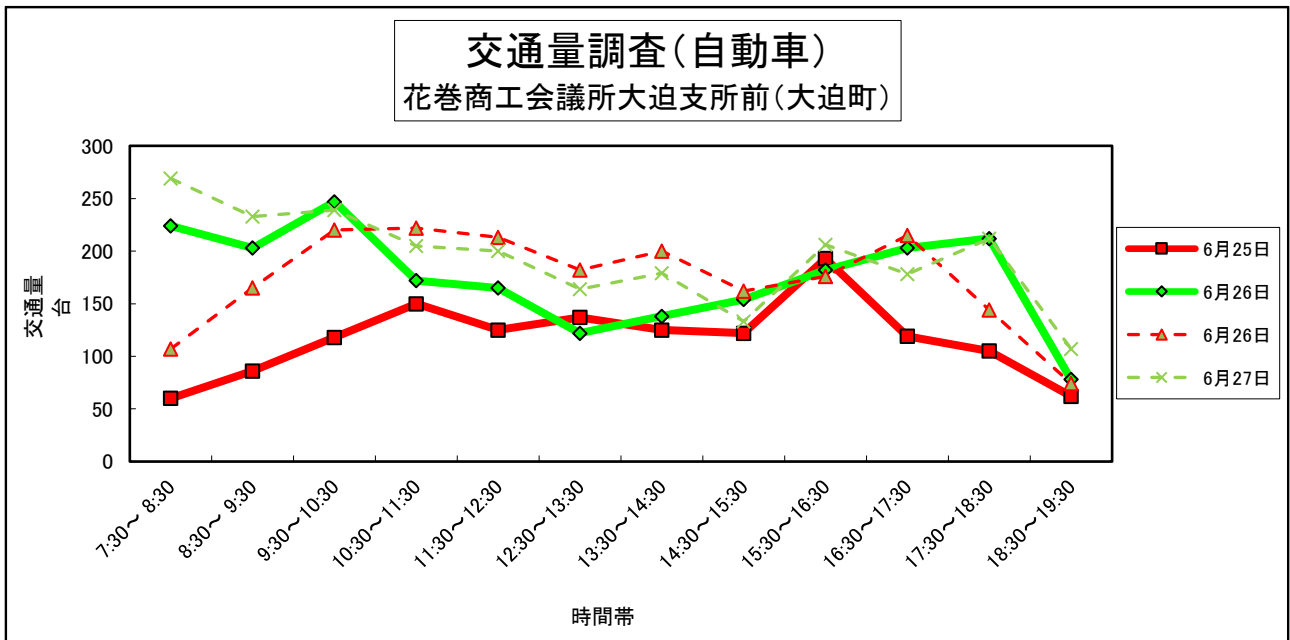


図 3-75 時間帯ごとの自動車交通量 (花巻商工会議所大迫支所前)

過去 10 年で比べると今年は、休日は 4 番目に多く、平日は 3 番目に多い結果となった。

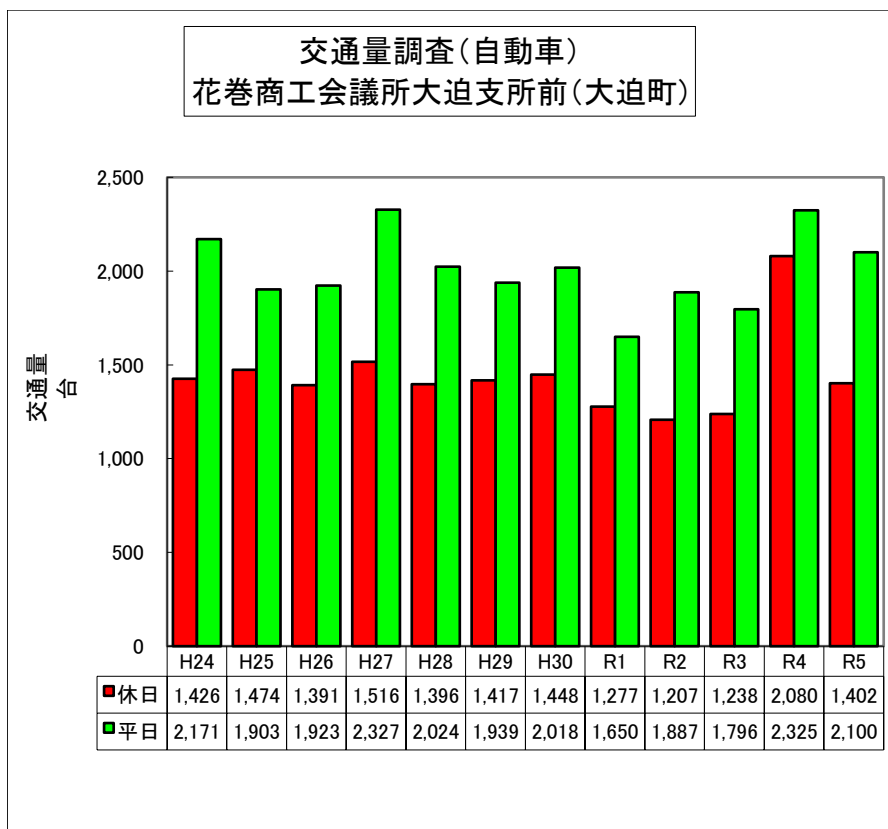


図 3-76 経年自動車交通量 (花巻商工会議所大迫支所前)

4. 資料編

(1) 時間帯ごとの通行量交通量の表

表4-1 1時間ごとの歩行者等の通行量（6月25日(日)、旧花巻市内）

地区	旧マルカンデパート前 (上町)			旧かんの靴店前 (吹張町)			やぶ屋前 (吹張町)			旧八百徳商店前 (鍛冶町)			花巻タクシー (御田屋町)			宮沢新聞店前 (末広町)			旧N T T花巻前 (大通り1丁目)			辰巳屋前 (大通り1丁目)		
	旧エセナ	岩手銀行	計	旧エセナ	やぶ屋	計	旧エセナ	やぶ屋	計	双葉町	ガード	計	花巻病院	商店街	計	大通り	鍛冶町	計	J R花巻駅	末広町	計	旧N T T	J R花巻駅	計
7:30～8:30	12	6	18	8	12	20	0	2	2	3	3	6	8	5	13	6	5	11	18	21	39	0	2	2
8:30～9:30	20	15	35	13	9	22	3	7	10	6	6	12	3	0	3	6	6	12	9	14	23	12	6	18
9:30～10:30	28	32	60	18	11	29	12	5	17	11	17	28	0	4	4	18	13	31	23	19	42	8	7	15
10:30～11:30	126	31	157	6	6	12	30	24	54	13	12	25	6	3	9	3	5	8	7	29	36	9	8	17
11:30～12:30	159	69	228	21	19	40	89	60	149	8	6	14	1	2	3	5	4	9	30	24	54	15	6	21
12:30～13:30	126	119	245	17	15	32	21	75	96	6	1	7	3	1	4	3	8	11	12	16	28	10	13	23
13:30～14:30	105	163	268	31	17	48	21	72	93	4	15	19	0	2	2	3	16	19	23	21	44	15	17	32
14:30～15:30	35	96	131	9	19	28	6	12	18	8	5	13	3	0	3	10	6	16	33	20	53	14	10	24
15:30～16:30	34	38	72	15	17	32	7	3	10	7	3	10	3	7	10	8	11	19	28	31	59	16	5	21
16:30～17:30	24	28	52	21	10	31	20	9	29	14	7	21	5	6	11	1	4	5	21	12	33	17	15	32
17:30～18:30	15	18	33	24	21	45	1	15	16	7	5	12	3	2	5	11	9	20	21	17	38	3	1	4
18:30～19:30	15	14	29	11	15	26	18	12	30	9	6	15	12	1	13	1	12	13	11	25	36	21	3	24
合計	699	629	1,328	194	171	365	228	296	524	96	86	182	47	33	80	75	99	174	236	249	485	140	93	233

地区	藤原写真館前 (一日市)			カメラのキタムラ前 (下小舟渡)			ラテン美容室前 (坂本町)			C U T & P E R M 榎里前 (桜台)			柏原信孝税理士事務所前 (星が丘)			北日本土地 (西大通り)			na・te・mo前/サカモト薬局前 (不動)		
	吹張町	四日町	計	I Y	四号線	計	J R花巻駅	I Y	計	星が丘	西大通り	計	桜台	松園町	計	南IC	J R花巻駅	計	諏訪	桜町	計
7:30～8:30	3	8	11	14	5	19	6	5	11	9	9	18	15	39	54	17	14	31	5	5	10
8:30～9:30	12	6	18	3	12	15	6	13	19	9	8	17	21	23	44	15	21	36	9	18	27
9:30～10:30	11	4	15	7	15	22	6	15	21	20	16	36	5	13	18	13	18	31	10	18	28
10:30～11:30	16	5	21	5	10	15	9	14	23	16	24	40	24	17	41	21	21	42	18	10	28
11:30～12:30	18	13	31	21	15	36	14	16	30	26	15	41	42	15	57	21	22	43	12	9	21
12:30～13:30	24	18	42	9	15	24	12	21	33	24	17	41	28	6	34	11	39	50	14	6	20
13:30～14:30	24	15	39	6	2	8	16	6	22	25	30	55	71	43	114	30	27	57	7	32	39
14:30～15:30	20	17	37	10	4	14	14	21	35	17	16	33	3	8	11	24	26	50	21	21	42
15:30～16:30	15	10	25	5	6	11	21	20	41	16	17	33	7	9	16	10	19	29	21	13	34
16:30～17:30	13	14	27	13	11	24	19	13	32	15	15	30	14	7	21	29	27	56	17	15	32
17:30～18:30	20	9	29	14	10	24	15	9	24	39	43	82	12	30	42	27	17	44	13	8	21
18:30～19:30	12	15	27	4	5	9	12	8	20	36	23	59	37	6	43	15	22	37	11	13	24
合計	188	134	322	111	110	221	150	161	311	252	233	485	279	216	495	233	273	506	158	168	326

表4-2 1時間ごとの歩行者等の通行量（6月26日(月)、旧花巻市内）

地区	旧マルカンデパート前 (上町)			旧かんの靴店前 (吹張町)			やぶ屋前 (吹張町)			旧八百徳商店前 (鍛冶町)			花巻タクシー (御田屋町)			宮沢新聞店前 (末広町)			旧N T T花巻前 (大通り1丁目)			辰巳屋前 (大通り1丁目)		
	旧エセナ	岩手銀行	計	旧エセナ	やぶ屋	計	旧エセナ	やぶ屋	計	双葉町	ガード	計	花巻病院	商店街	計	大通り	鍛冶町	計	J R花巻駅	末広町	計	旧N T T	J R花巻駅	計
7:30～8:30	26	21	47	24	42	66	12	12	24	32	23	55	42	8	50	18	23	41	45	155	200	30	11	41
8:30～9:30	24	23	47	18	17	35	15	11	26	16	3	19	3	3	6	5	9	14	21	60	81	15	6	21
9:30～10:30	43	27	70	12	12	24	2	4	6	6	10	16	11	6	17	10	10	20	9	10	19	11	7	18
10:30～11:30	66	40	106	36	22	58	22	3	25	15	29	44	1	3	4	6	5	11	20	27	47	4	8	12
11:30～12:30	84	77	161	21	21	42	20	8	28	8	6	14	9	10	19	14	12	26	12	9	21	8	13	21
12:30～13:30	78	100	178	18	18	36	9	10	19	9	4	13	2	8	10	3	6	9	22	32	54	3	12	15
13:30～14:30	39	92	131	29	18	47	13	17	30	1	3	4	7	4	11	6	12	18	26	21	47	7	9	16
14:30～15:30	36	39	75	10	20	30	12	10	22	0	11	11	9	14	23	9	6	15	31	22	53	18	5	23
15:30～16:30	12	39	51	20	15	35	6	8	14	9	4	13	11	0	11	6	7	13	26	20	46	8	4	12
16:30～17:30	42	57	99	21	18	39	11	9	20	14	12	26	7	30	37	6	11	17	67	39	106	7	8	15
17:30～18:30	24	18	42	31	22	53	15	21	36	12	17	29	5	24	29	18	21	39	89	54	143	17	24	41
18:30～19:30	24	18	42	26	23	49	7	7	14	12	10	22	4	10	14	9	12	21	105	40	145	10	15	25
合計	498	551	1,049	266	248	514	144	120	264	134	132	266	111	120	231	110	134	244	473	489	962	138	122	260

地区	藤原写真館前 (一日市)			カメラのキタムラ前 (下小舟渡)			ラテン美容室前 (坂本町)			CUT & PERM樹里前 (桜台)			柏原信孝税理士事務所前 (星が丘)			北日本土地 (西大通り)			na・te・mo前/サカモト薬局前 (不動)		
	吹張町	四日町	計	I Y	四号線	計	J R花巻駅	I Y	計	星が丘	西大通	計	桜台	松園町	計	南IC	J R花巻駅	計	諏訪	桜町	計
7:30～8:30	32	42	74	24	6	30	39	24	63	42	17	59	26	194	220	144	15	159	26	39	65
8:30～9:30	18	9	27	3	12	15	5	9	14	8	6	14	21	12	33	12	18	30	6	8	14
9:30～10:30	25	8	33	11	8	19	4	20	24	21	10	31	9	12	21	3	2	5	15	18	33
10:30～11:30	18	13	31	6	3	9	9	7	16	16	18	34	18	10	28	15	21	36	7	12	19
11:30～12:30	20	11	31	0	1	1	12	21	33	15	14	29	0	5	5	17	6	23	6	6	12
12:30～13:30	13	15	28	3	5	8	12	14	26	9	12	21	6	3	9	4	18	22	9	1	10
13:30～14:30	8	6	14	1	0	1	20	1	21	11	10	21	6	4	10	8	4	12	14	8	22
14:30～15:30	25	7	32	20	15	35	7	18	25	10	11	21	22	6	28	9	23	32	7	7	14
15:30～16:30	32	9	41	3	9	12	21	27	48	23	4	27	57	15	72	34	13	47	15	23	38
16:30～17:30	31	9	40	13	10	23	9	27	36	64	38	102	39	17	56	54	114	168	24	1	25
17:30～18:30	12	24	36	12	8	20	27	14	41	30	33	63	42	28	70	30	71	101	30	24	54
18:30～19:30	17	26	43	11	13	24	11	16	27	47	54	101	41	23	64	48	70	118	30	15	45
合計	251	179	430	107	90	197	176	198	374	296	227	523	287	329	616	378	375	753	189	162	351

表４－３ １時間ごとの歩行者等の通行量（６月２５日(日)、石鳥谷・東和・大迫)

地区	小さな百貨店ぶらっと前 (石鳥谷町)			旧花巻商工会議所東和支所前 (東和町)			旧土澤まちかどふれあいセンター前 (東和町)			花巻商工会議所大迫支所 (大迫町)		
	花巻方面	盛岡方面	計	中町方面	下町方面	計	下町方面	上町方面	計	花巻方面	遠野方面	計
7:30～ 8:30	3	0	3	2	0	2	2	2	4	0	2	2
8:30～ 9:30	8	6	14	1	9	10	1	1	2	2	4	6
9:30～10:30	7	9	16	6	12	18	8	5	13	4	2	6
10:30～11:30	9	8	17	8	2	10	3	4	7	24	21	45
11:30～12:30	6	4	10	6	7	13	0	6	6	8	9	17
12:30～13:30	3	3	6	22	17	39	1	3	4	4	7	11
13:30～14:30	12	12	24	2	1	3	2	3	5	8	12	20
14:30～15:30	6	8	14	4	5	9	3	17	20	15	8	23
15:30～16:30	5	9	14	2	0	2	1	1	2	6	10	16
16:30～17:30	9	9	18	0	3	3	12	8	20	9	2	11
17:30～18:30	7	6	13	1	0	1	2	3	5	4	3	7
18:30～19:30	2	4	6	3	1	4	1	3	4	2	1	3
合計	77	78	155	57	57	114	36	56	92	86	81	167

表４－４ １時間ごとの歩行者等の通行量（６月２６日(月)、石鳥谷・東和・大迫)

地区	小さな百貨店ぶらっと前 (石鳥谷町)			旧花巻商工会議所東和支所前 (東和町)			旧土澤まちかどふれあいセンター前 (東和町)			花巻商工会議所大迫支所 (大迫町)		
	花巻方面	盛岡方面	計	中町方面	下町方面	計	下町方面	上町方面	計	花巻方面	遠野方面	計
7:30～ 8:30	6	26	32	9	3	12	0	5	5	5	27	32
8:30～ 9:30	5	16	21	6	0	6	2	1	3	6	5	11
9:30～10:30	21	15	36	3	8	11	7	6	13	15	10	25
10:30～11:30	19	27	46	6	4	10	6	2	8	10	14	24
11:30～12:30	11	12	23	5	3	8	5	6	11	3	3	6
12:30～13:30	15	9	24	6	2	8	1	1	2	2	6	8
13:30～14:30	9	11	20	16	12	28	12	8	20	10	7	17
14:30～15:30	15	13	28	2	1	3	11	7	18	30	11	41
15:30～16:30	18	5	23	3	3	6	4	5	9	18	10	28
16:30～17:30	12	6	18	9	3	12	9	9	18	14	12	26
17:30～18:30	9	7	16	4	3	7	2	1	3	3	3	6
18:30～19:30	3	2	5	8	6	14	7	5	12	1	2	3
合計	143	149	292	77	48	125	66	56	122	117	110	227

表4-5 1時間ごとの自動車の交通量（6月25日(日)、旧花巻市内）

地区	旧マルカンデパート前 (上町)			旧かんの靴店前 (吹張町)			やぶ屋前 (吹張町)			旧八百徳商店前 (鍛冶町)			花巻タクシー (御田屋町)			宮沢新聞店前 (末広町)			旧N T T花巻前 (大通り1丁目)			辰巳屋前 (大通り1丁目)		
	旧エセナ	岩手銀行	計	旧エセナ	やぶ屋	計	旧エセナ	やぶ屋	計	双葉町	ガード	計	花巻病院	商店街	計	大通り	鍛冶町	計	J R花巻駅	末広町	計	旧N T T	J R花巻駅	計
7:30～8:30	75	65	140	77	59	136	59	42	101	62	42	104	20	9	29	36	29	65	72	68	140	2	0	2
8:30～9:30	125	115	240	108	94	202	88	60	148	94	77	171	13	11	24	59	42	101	81	91	172	1	0	1
9:30～10:30	214	134	348	145	161	306	90	89	179	119	99	218	14	16	30	100	63	163	122	86	208	2	8	10
10:30～11:30	248	204	452	233	238	471	168	169	337	172	163	335	31	29	60	90	84	174	109	115	224	1	6	7
11:30～12:30	270	216	486	264	221	485	183	114	297	165	159	324	29	27	56	78	88	166	107	126	233	3	4	7
12:30～13:30	249	225	474	241	229	470	144	140	284	168	167	335	25	15	40	80	77	157	99	104	203	3	9	12
13:30～14:30	229	178	407	201	177	378	144	112	256	156	157	313	24	25	49	99	85	184	135	94	229	0	5	5
14:30～15:30	245	167	412	197	224	421	170	135	305	122	144	266	27	11	38	91	95	186	151	93	244	9	6	15
15:30～16:30	189	166	355	180	183	363	138	123	261	148	168	316	14	13	27	87	88	175	126	113	239	2	3	5
16:30～17:30	273	167	440	202	186	388	151	122	273	137	152	289	28	20	48	75	66	141	131	94	225	1	6	7
17:30～18:30	211	124	335	149	174	323	120	103	223	124	138	262	21	9	30	74	86	160	102	110	212	5	9	14
18:30～19:30	123	92	215	112	109	221	95	86	181	81	90	171	15	7	22	63	55	118	57	67	124	3	1	4
合計	2,451	1,853	4,304	2,109	2,055	4,164	1,550	1,295	2,845	1,548	1,556	3,104	261	192	453	932	858	1,790	1,292	1,161	2,453	32	57	89

地区	藤原写真館前 (一日市)			カメラのキタムラ前 (下小舟渡)			ラテン美容室前 (坂本町)			C U T & P E R M樹里前 (桜台)			柏原信孝税理士事務所前 (星が丘)			北日本土地 (西大通り)			na・te・mo前/サカモト薬局前 (不動)		
	吹張町	四日町	計	I Y	四号線	計	J R花巻駅	I Y	計	星が丘	西大通	計	桜台	松園町	計	南IC	J R花巻駅	計	諏訪	桜町	計
7:30～8:30	134	92	226	78	74	152	62	54	116	168	186	354	153	189	342	30	27	57	215	200	415
8:30～9:30	249	145	394	108	114	222	84	96	180	290	312	602	332	386	718	60	59	119	336	289	625
9:30～10:30	352	194	546	243	208	451	120	186	306	424	383	807	397	366	763	66	66	132	486	491	977
10:30～11:30	398	310	708	176	242	418	177	219	396	539	520	1,059	500	403	903	60	60	120	502	558	1,060
11:30～12:30	391	294	685	258	274	532	211	222	433	489	509	998	471	377	848	81	63	144	479	483	962
12:30～13:30	351	326	677	225	213	438	212	212	424	510	466	976	387	277	664	60	49	109	463	519	982
13:30～14:30	299	240	539	292	291	583	175	187	362	513	468	981	435	377	812	60	47	107	420	535	955
14:30～15:30	360	334	694	206	221	427	218	204	422	486	422	908	423	336	759	62	63	125	420	446	866
15:30～16:30	307	302	609	129	121	250	196	195	391	441	447	888	370	321	691	64	48	112	443	397	840
16:30～17:30	342	285	627	235	296	531	167	186	353	514	474	988	378	319	697	104	57	161	472	494	966
17:30～18:30	264	265	529	198	190	388	162	131	293	450	412	862	326	275	601	54	58	112	420	358	778
18:30～19:30	183	209	392	125	137	262	102	84	186	323	335	658	234	199	433	43	29	72	321	339	660
合計	3,630	2,996	6,626	2,273	2,381	4,654	1,886	1,976	3,862	5,147	4,934	10,081	4,406	3,825	8,231	744	626	1,370	4,977	5,109	10,086

表4-6 1時間ごとの自動車の交通量(6月26日(月)、旧花巻市内)

地区	旧マルカンデパート前 (上町)			旧かんの靴店前 (吹張町)			やぶ屋前 (吹張町)			旧八百徳商店前 (鍛冶町)			花巻タクシー (御田屋町)			宮沢新聞店前 (末広町)			旧N T T花巻前 (大通り1丁目)			辰巳屋前 (大通り1丁目)		
	旧エセナ	岩手銀行	計	旧エセナ	やぶ屋	計	旧エセナ	やぶ屋	計	双葉町	ガード	計	花巻病院	商店街	計	大通り	鍛冶町	計	J R花巻駅	末広町	計	旧N T T	J R花巻駅	計
7:30~ 8:30	260	381	641	363	203	566	305	131	436	288	209	497	62	53	115	141	128	269	171	237	408	0	0	0
8:30~ 9:30	282	240	522	221	210	431	144	124	268	159	115	274	52	54	106	123	121	244	152	140	292	2	5	7
9:30~10:30	310	237	547	240	219	459	154	134	288	182	162	344	53	36	89	129	98	227	144	145	289	4	13	17
10:30~11:30	327	291	618	264	225	489	177	156	333	186	161	347	60	55	115	123	97	220	120	120	240	3	15	18
11:30~12:30	332	236	568	217	232	449	137	121	258	144	220	364	45	51	96	126	143	269	163	156	319	3	9	12
12:30~13:30	274	192	466	182	197	379	124	104	228	141	129	270	31	29	60	117	118	235	135	122	257	0	3	3
13:30~14:30	300	261	561	246	235	481	177	156	333	81	101	182	32	43	75	101	146	247	170	156	326	2	3	5
14:30~15:30	294	220	514	210	242	452	131	147	278	99	133	232	51	29	80	127	124	251	168	151	319	4	5	9
15:30~16:30	296	228	524	219	237	456	169	162	331	154	176	330	52	31	83	150	146	296	157	111	268	2	9	11
16:30~17:30	582	353	935	274	271	545	182	192	374	171	205	376	57	39	96	125	136	261	155	174	329	0	3	3
17:30~18:30	411	108	519	249	432	681	162	298	460	213	285	498	62	57	119	174	198	372	312	218	530	4	3	7
18:30~19:30	84	148	232	171	222	393	111	143	254	110	131	241	24	24	48	111	72	183	169	118	287	3	3	6
合計	3,752	2,895	6,647	2,856	2,925	5,781	1,973	1,868	3,841	1,928	2,027	3,955	581	501	1,082	1,547	1,527	3,074	2,016	1,848	3,864	27	71	98

地区	藤原写真館前 (一日市)			カメラのキタムラ前 (下小舟渡)			ラテン美容室前 (坂本町)			C U T & P E R M 榊里前 (桜台)			柏原信孝税理士事務所前 (星が丘)			北日本土地 (西大通り)			na・te・mo前/サカモト薬局前 (不動)		
	吹張町	四日町	計	I Y	四号線	計	J R花巻駅	I Y	計	星が丘	西大通	計	桜台	松園町	計	南IC	J R花巻駅	計	諏訪	桜町	計
7:30~ 8:30	590	242	832	182	204	386	167	138	305	417	510	927	609	639	1,248	60	41	101	618	546	1,164
8:30~ 9:30	346	235	581	114	110	224	141	137	278	360	482	842	422	333	755	36	54	90	485	449	934
9:30~10:30	375	303	678	279	199	478	138	147	285	495	433	928	390	359	749	54	21	75	516	450	966
10:30~11:30	410	315	725	147	150	297	154	172	326	527	474	1,001	426	366	792	65	54	119	555	556	1,111
11:30~12:30	358	315	673	70	84	154	185	177	362	489	411	900	396	333	729	60	48	108	493	467	960
12:30~13:30	278	234	512	218	234	452	135	147	282	391	377	768	343	297	640	79	37	116	416	439	855
13:30~14:30	318	254	572	141	146	287	151	186	337	464	433	897	384	276	660	60	51	111	456	458	914
14:30~15:30	337	304	641	204	210	414	138	183	321	504	423	927	318	279	597	83	56	139	477	499	976
15:30~16:30	321	369	690	186	189	375	186	147	333	570	524	1,094	441	414	855	67	46	113	496	509	1,005
16:30~17:30	372	342	714	174	187	361	185	185	370	516	451	967	480	385	865	111	63	174	402	580	982
17:30~18:30	411	524	935	276	263	539	216	247	463	652	552	1,204	584	509	1,093	98	75	173	554	677	1,231
18:30~19:30	258	337	595	174	241	415	130	156	286	452	417	869	372	346	718	70	23	93	444	507	951
合計	4,374	3,774	8,148	2,165	2,217	4,382	1,926	2,022	3,948	5,837	5,487	11,324	5,165	4,536	9,701	843	569	1,412	5,912	6,137	12,049

表４－７ １時間ごとの自動車の交通量（６月２５日(日)、石鳥谷・東和・大迫)

地区	小さな百貨店ぶらっと前 (石鳥谷町)			旧花巻商工会議所東和支所前 (東和町)			旧土澤まちかどふれあいセンター前 (東和町)			花巻商工会議所大迫支所 (大迫町)		
	花巻方面	盛岡方面	計	中町方面	下町方面	計	下町方面	上町方面	計	花巻方面	遠野方面	計
7:30～ 8:30	140	137	277	161	150	311	45	23	68	39	21	60
8:30～ 9:30	172	183	355	237	224	461	68	52	120	51	35	86
9:30～10:30	216	205	421	319	259	578	69	95	164	63	55	118
10:30～11:30	198	233	431	200	210	410	60	63	123	78	72	150
11:30～12:30	206	199	405	232	231	463	57	66	123	51	74	125
12:30～13:30	190	183	373	203	221	424	67	60	127	62	75	137
13:30～14:30	197	170	367	201	228	429	60	79	139	64	61	125
14:30～15:30	220	190	410	244	229	473	42	63	105	59	63	122
15:30～16:30	225	201	426	210	188	398	50	48	98	94	99	193
16:30～17:30	243	236	479	209	190	399	33	41	74	56	63	119
17:30～18:30	188	180	368	117	195	312	19	40	59	42	63	105
18:30～19:30	138	117	255	88	92	180	21	48	69	27	35	62
合計	2,333	2,234	4,567	2,421	2,417	4,838	591	678	1,269	686	716	1,402

表４－８ １時間ごとの自動車の交通量（６月２６日(月)、石鳥谷・東和・大迫)

地区	小さな百貨店ぶらっと前 (石鳥谷町)			旧花巻商工会議所東和支所前 (東和町)			旧土澤まちかどふれあいセンター前 (東和町)			花巻商工会議所大迫支所 (大迫町)		
	花巻方面	盛岡方面	計	中町方面	下町方面	計	下町方面	上町方面	計	花巻方面	遠野方面	計
7:30～ 8:30	258	377	635	384	399	783	219	132	351	134	90	224
8:30～ 9:30	222	255	477	152	105	257	41	45	86	117	86	203
9:30～10:30	264	235	499	154	158	312	55	62	117	129	118	247
10:30～11:30	252	243	495	213	187	400	56	69	125	82	90	172
11:30～12:30	221	222	443	147	168	315	67	72	139	84	81	165
12:30～13:30	211	210	421	161	134	295	45	72	117	56	66	122
13:30～14:30	207	222	429	216	174	390	63	84	147	70	68	138
14:30～15:30	300	255	555	154	150	304	45	51	96	81	73	154
15:30～16:30	303	246	549	225	183	408	75	60	135	81	101	182
16:30～17:30	263	272	535	224	172	396	84	132	216	98	105	203
17:30～18:30	337	297	634	162	108	270	45	49	94	100	112	212
18:30～19:30	222	183	405	75	75	150	92	150	242	30	48	78
合計	3,060	3,017	6,077	2,267	2,013	4,280	887	978	1,865	1,062	1,038	2,100